

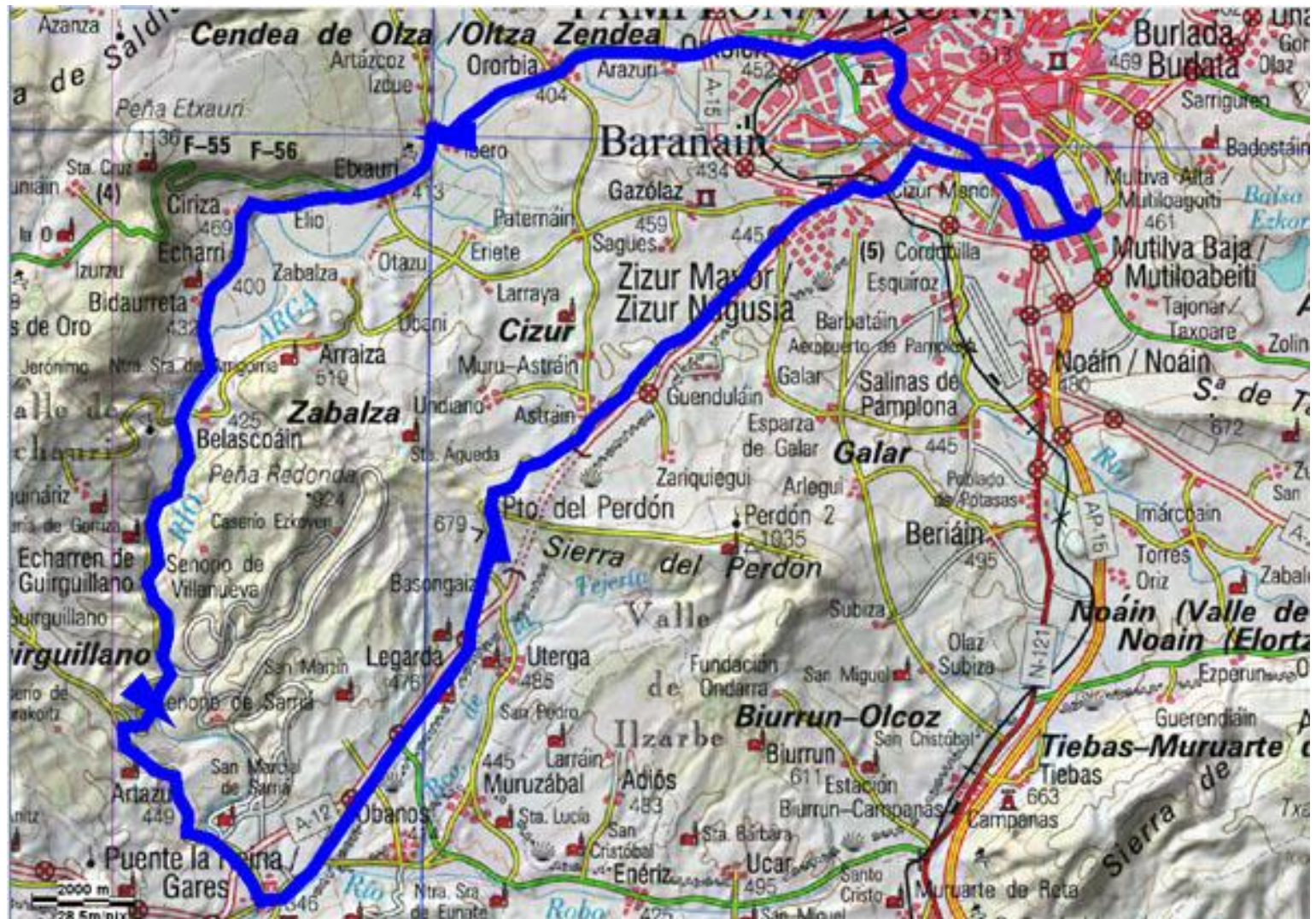


Vuelta al Valle de Aranguren- Echauri- Valdizarbe- Cendea de Olza Cizur

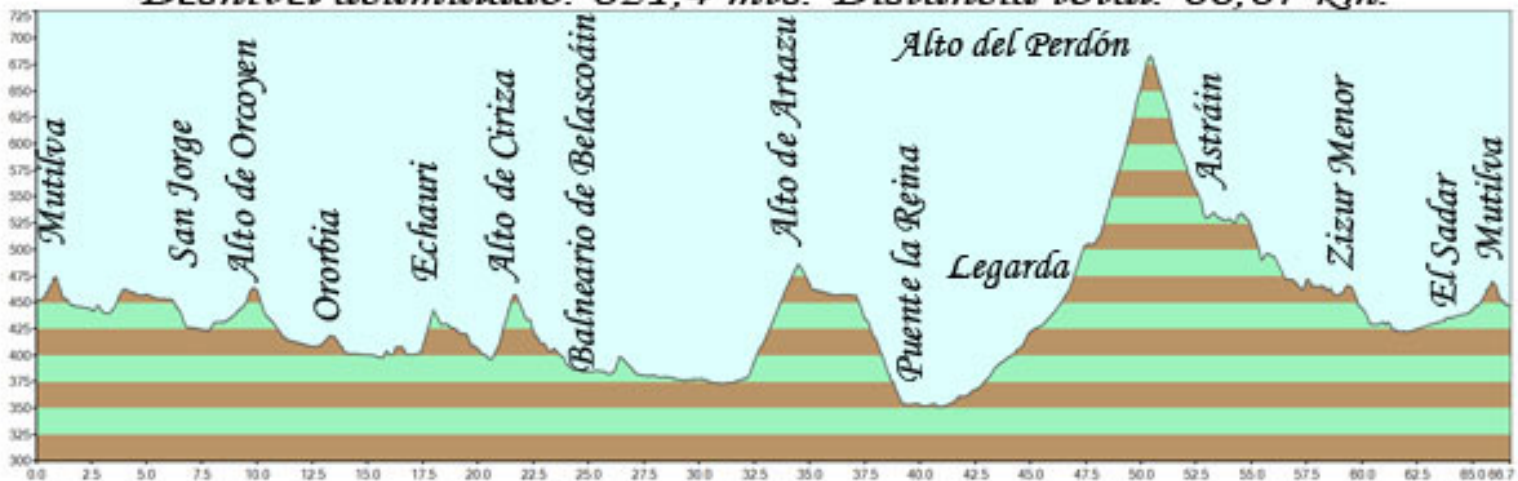
Total Km 66,67
 Desnivel 231
 Pendiente media 0,346482676
 Coeficiente 47,666

Distancia				Carretera	Recorrido	%	Kmh		
Falta	Total	Parcial	Altitud				28	24	20
				Puntos de población			T.Total	T.Total	T.Total
66,67	0	0	452	CRTA. Local	Salida de Mutilva por CRTA. Local	-0,302	9.00.00	9.00.00	9.00.00
65,016	1,654	1,654	447	PA 31	Cruce CRTA. Local con PA 31 derecha	-0,465	9.03.33	9.04.08	9.04.58
64,155	2,515	0,861	443	Avda. Navarra	Cruce PA 31 con Avda. Navarra derecha	-0,381	9.05.23	9.06.17	9.07.33
59,69	6,98	4,465	426	Avda. Navarra	San Jorge	-1,754	9.14.57	9.17.27	9.20.56
59,633	7,037	0,057	425	Avda. San Jorge	Cruce Avda. Navarra con Avda. San Jorge izquierda	-0,313	9.15.05	9.17.36	9.21.07
58,995	7,675	0,638	423	NA 700	Cruce Avda. San Jorge con NA 700 derecha	1,221	9.16.27	9.19.11	9.23.01
58,34	8,33	0,655	431	PA 30	Cruce NA 700 con PA 30 izquierda	2,087	9.17.51	9.20.49	9.24.59
56,807	9,863	1,533	463	PA 30	Alto de Orcoyen	-4,934	9.21.08	9.24.39	9.29.35
56,28	10,39	0,527	437	NA 700	Cruce PA 30 con NA 700 izquierda	-2,371	9.22.16	9.25.58	9.31.10
55,31	11,36	0,97	414	NA 700	Arazuri	-0,088	9.24.21	9.28.24	9.34.05
53,04	13,63	2,27	412	NA 700	Ororbía	-0,142	9.29.12	9.34.04	9.40.53
50,23	16,44	2,81	408	NA 700	Ibero	1,068	9.35.14	9.41.06	9.49.19
48,17	18,5	2,06	430	NA 700	Echauri	-1,408	9.39.39	9.46.15	9.55.30
47,46	19,21	0,71	420	NA 7110	Cruce NA 700 con NA 7110 izquierda	-1,792	9.41.10	9.48.01	9.57.38
46,4	20,27	1,06	401	NA 7110	Elío	4,308	9.43.26	9.50.40	10.00.49
45,1	21,57	1,3	457	NA 7110	Alto de Ciriza	-3,729	9.46.13	9.53.56	10.04.43
43,92	22,75	1,18	413	NA 7110	Echarri	-0,981	9.48.45	9.56.52	10.08.15
40,76	25,91	3,16	382	NA 7110	Balneario de Belascoáin	1,212	9.55.31	10.04.47	10.17.44
32,18	34,49	8,58	486	NA 7110	Alto de Artazu	-5	10.13.54	10.26.14	10.43.28
32,16	34,51	0,02	485	NA 7040	Cruce NA 7110 con NA 7040 de frente	-1,124	10.13.57	10.26.17	10.43.32
29,67	37	2,49	457	NA 7040	Artazu	-2,841	10.19.17	10.32.30	10.51.00
26,08	40,59	3,59	355	NA 1110	Cruce NA 7040 con NA 1110 izquierda	-2,5	10.26.59	10.41.29	11.01.46
25,92	40,75	0,16	351	NA 1110	Puente la Reina	1,944	10.27.19	10.41.53	11.02.15
19,8	46,87	6,12	470	NA 1110	Legarda	6,051	10.40.26	10.57.11	11.20.37
16,28	50,39	3,52	683	NA 1110	Alto del Perdón	-5,121	10.47.59	11.05.59	11.31.10
13,39	53,28	2,89	535	NA 1110	Astráin	-1,367	10.54.10	11.13.12	11.39.50
8,05	58,62	5,34	462	NA 1110	Zizur Mayor	-1,802	11.05.37	11.26.33	11.55.52
6,33	60,34	1,72	431	NA 6000	Cruce NA 1110 con NA 6000 derecha	-0,192	11.09.18	11.30.51	12.01.01
5,81	60,86	0,52	430	NA 6072	Cruce NA 6000 con NA 6072 izquierda	-0,667	11.10.25	11.32.09	12.02.35
4,61	62,06	1,2	422	CRTA. Univ	Cruce NA 6072 con CRTA. Univ derecha	0,756	11.12.59	11.35.09	12.06.11
2,89	63,78	1,72	435	CRTA. Local	Cruce CRTA. Univ con CRTA. Local derecha	0,714	11.16.40	11.39.27	12.11.20
2,75	63,92	0,14	436	CRTA. Local	El Sadar	0,588	11.16.58	11.39.48	12.11.46
1,73	64,94	1,02	442	NA 2310	Cruce CRTA. Local con NA 2310 derecha	2,626	11.19.09	11.42.21	12.14.49
0,74	65,93	0,99	468	CRTA. Local	Cruce NA 231 con CRTA. Local izquierda	-2,973	11.21.17	11.44.50	12.17.47
0	66,67	0,74	446	CRTA. Local	Mutilva	0,669	11.22.52	11.46.41	12.20.01



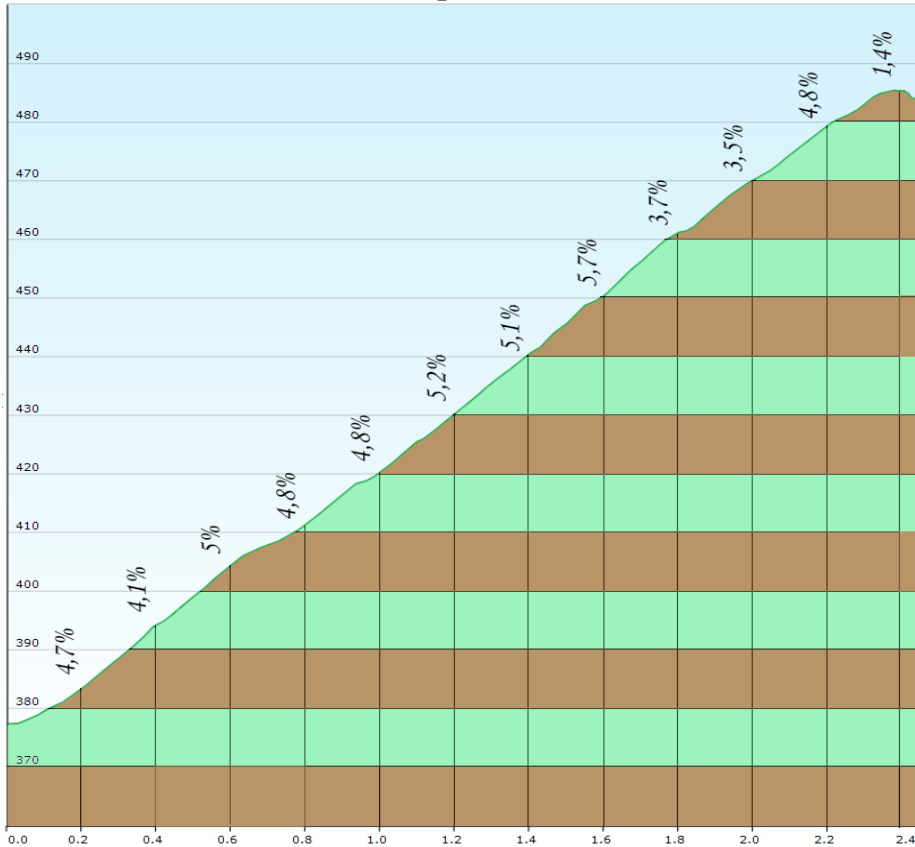


*Altura máxima: 683 mts. Altura mínima: 350,2 mts.
 Desnivel acumulado: 821,4 mts. Distancia total: 66,67 km.*





Altura máxima: 485,4 mts. Altura mínima: 377,3 mts.
Desnivel acumulado: 108, mts Distancia total: 2,449 km.
% Medio 9,1 % Alto de Artazu por el lado de Balneario de Belascoáin



Altura máxima: 683 mts. Altura mínima: 360 mts.
Desnivel acumulado: 318,4 mts. Distancia total: 8,752 km.
% Medio 4,4 % Alto del Perdón por el lado de Puente la Reina

