

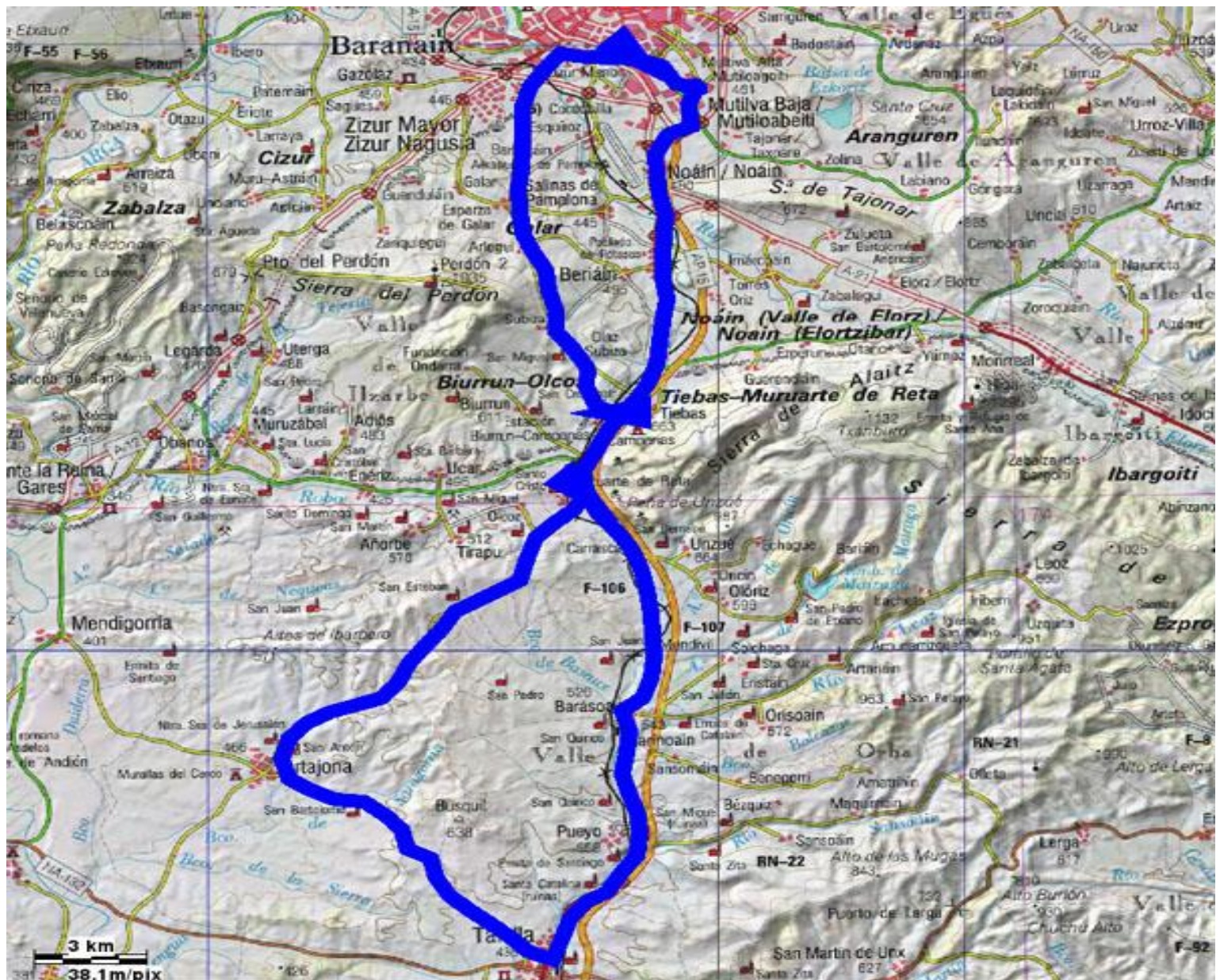


Vuelta al Valle de Aranguren- Elorz- Valdorba- Cendea de Galar- Zizur

Total Km 78,96  
 Desnivel 204  
 Pendiente media 0,258358663  
 Coeficiente 102,75

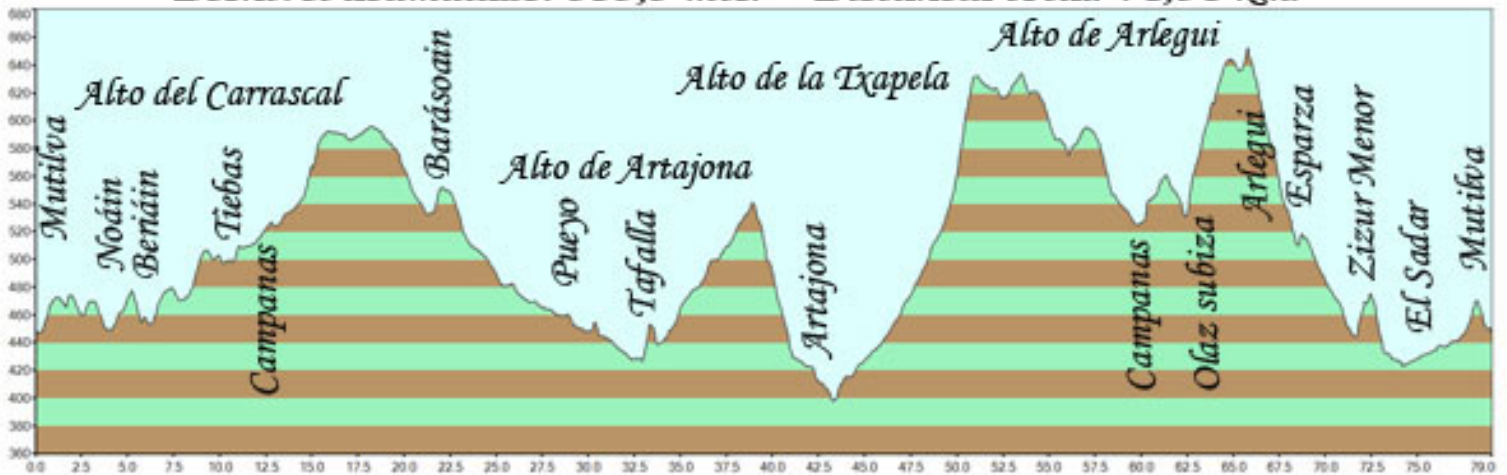
Distancia				Carretera	Recorrido	%	Kmh		
Falta	Total	Parcial	Altitud				28	24	20
				Puntos de población		T.Total	T.Total	T.Total	
78,96	0	0	449	CRTA. Local	Salida de Mutilva por CRTA. Local	2,473	9.00.00	9.00.00	9.00.00
78,23	0,728	0,728	467	NA 2310	Cruce CRTA. Local con NA 2310 izquierda	-0,12	9.01.34	9.01.49	9.02.11
77,36	1,596	0,868	466	PA 30	Cruce NA 2310 con PA 30 derecha	0,192	9.03.25	9.03.59	9.04.47
75,8	3,159	1,563	469	PA 31	Cruce PA 30 con PA 31 izquierda	-1,45	9.06.46	9.07.54	9.09.29
74,7	4,26	1,101	453	NA 8102	Cruce PA 31 con NA 8102 de frente	20	9.09.08	9.10.39	9.12.47
74,7	4,265	0,005	454	NA 8102	Noáin	0,232	9.09.08	9.10.40	9.12.48
72,54	6,424	2,159	459	N 121	Cruce NA 8102 con N 121 de frente	3,257	9.13.46	9.16.04	9.19.16
72,01	6,946	0,522	476	N 121	Beriáin	0,75	9.14.53	9.17.22	9.20.50
67,75	11,21	4,264	508	N 121	Tiebas	1,267	9.24.01	9.28.01	9.33.38
66,25	12,71	1,5	527	N 121	Campanas	2,095	9.27.14	9.31.46	9.38.08
63,1	15,86	3,15	593	N 121	Alto del Carrascal	-1,09	9.33.59	9.39.39	9.47.35
57,59	21,37	5,51	533	N 121	Mendívil	1,789	9.45.48	9.53.25	10.04.07
56,64	22,32	0,95	550	N 121	Barásoain	-1,63	9.47.50	9.55.48	10.06.58
51,42	27,54	5,22	465	N 121	Pueyo	-0,42	9.59.01	10.08.51	10.22.37
50,22	28,74	1,2	460	NA 8607	Cruce N 121 con NA 8607 derecha	-0,89	10.01.35	10.11.51	10.26.13
46,63	32,33	3,59	428	NA 8607	Tafalla	-0,18	10.09.17	10.20.49	10.36.59
46,06	32,9	0,57	427	C./Arturo Monzón	Cruce NA 8607 con C./Arturo Monzón derecha	1,667	10.10.30	10.22.15	10.38.42
45,28	33,68	0,78	440	NA 6030	Cruce C./Arturo Monzón con NA 6030 derecha	1,957	10.12.10	10.24.12	10.41.02
40,12	38,84	5,16	541	NA 6030	Alto de la Artajona	-3,25	10.23.14	10.37.06	10.56.31
35,75	43,21	4,37	399	NA 6030	Artajona	0,435	10.32.36	10.48.01	11.09.38
35,52	43,44	0,23	400	NA 6020	Cruce NA 6030 con NA 6020 derecha	3,021	10.33.05	10.48.36	11.10.19
27,84	51,12	7,68	632	NA 6020	Alto de la Txapela	-0,71	10.49.33	11.07.48	11.33.22
22,2	56,76	5,64	592	N 121	Cruce NA 6020 con N 121 izquierda	-2,36	11.01.38	11.21.54	11.50.17
19,87	59,09	2,33	537	N 121	Campanas	-1,04	11.06.37	11.27.43	11.57.16
18,91	60,05	0,96	527	NA 6000	Cruce N 121 con NA 6000 izquierda	0,885	11.08.41	11.30.07	12.00.09
16,31	62,65	2,6	550	NA 6000	Olaz Subiza	5,269	11.14.15	11.36.37	12.07.57
15,38	63,58	0,93	599	NA 6000	Subiza	2,466	11.16.15	11.38.57	12.10.44
13,19	65,77	2,19	653	NA 6000	Alto de Arlegui	-5,65	11.20.56	11.44.25	12.17.19
12,11	66,85	1,08	592	NA 6000	Arlegui	-4	11.23.15	11.47.07	12.20.33
10,26	68,7	1,85	518	NA 6000	Esparza	-1,97	11.27.13	11.51.45	12.26.06
7,11	71,85	3,15	456	NA 6000	Zizur Menor	-1,65	11.33.58	11.59.37	12.35.33
5,84	73,12	1,27	435	NA 7027	Cruce NA 6000 con NA 7027 de frente	-0,81	11.36.41	12.02.48	12.39.22
4,6	74,36	1,24	425	CRTA. Univ.	Cruce NA 7027 con CRTA. Univ.derecha	0,651	11.39.21	12.05.54	12.43.05
2,91	76,05	1,69	436	CRTA. Local	Cruce CRTA. Univ. con CRTA. Local de frente	1,429	11.42.58	12.10.07	12.48.09
2,77	76,19	0,14	438	NA 2310	El Sadar	0,392	11.43.16	12.10.28	12.48.34
1,75	77,21	1,02	442	NA 2310	Cruce CRTA. Local con NA 2310 derecha	2,828	11.45.27	12.13.01	12.51.38
0,76	78,2	0,99	470	CRTA. Local	Cruce NA 2310 con CRTA. Local izquierda	-2,63	11.47.34	12.15.30	12.54.36
0	78,96	0,76	450	CRTA. Local	Mutilva	0,57	11.49.12	12.17.24	12.56.53



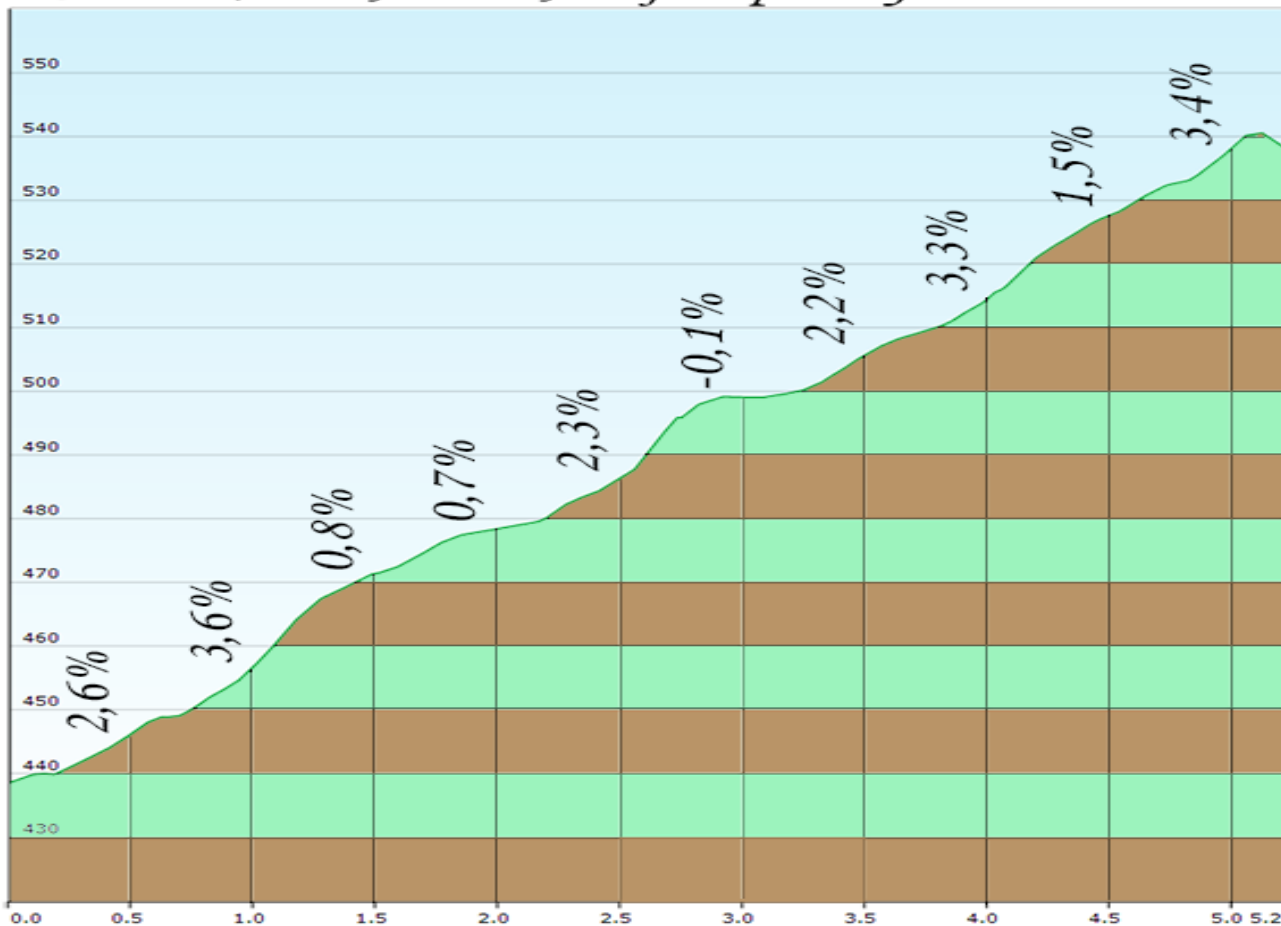




Altura máxima: 652,7 mts.    Altura mínima: 397,3 mts.  
Desnivel acumulado: 959,9 mts.    Distancia total: 78,96 km.

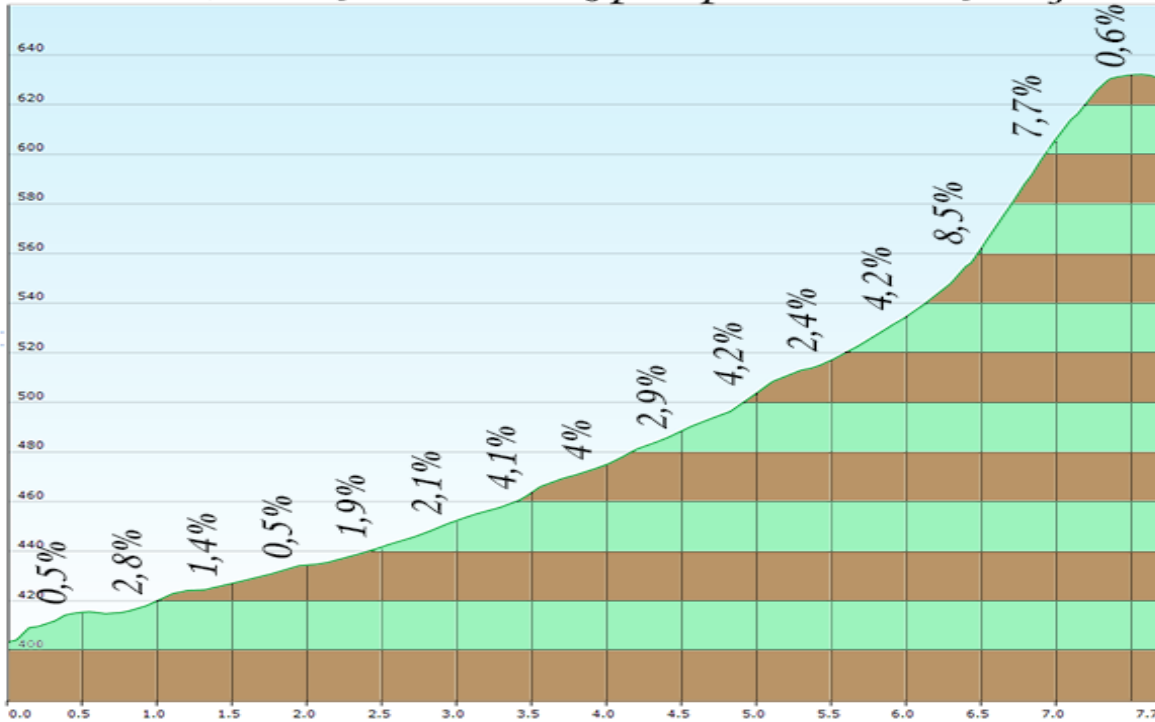


Altura máxima: 540,5 mts.    Altura mínima: 438,5 mts.  
Desnivel acumulado: 97,1 mts.    Distancia total: 5,226 km.  
% Medio 2,5%    Alto de Artajona por Tafalla





*Altura Máxima: 633 mts. Altura mínima: 403,3 mts.  
Desnivel acumulado: 225,7 mts. Distancia total: 7,711 km.  
% Medio 3,8 % Alto de la Ixapela por el lado de Artajona*



*Altura máxima: 652,7 mts. Altura mínima: 535,9 mts.  
Desnivel acumulado: 124,3 mts. Distancia total: 3,315 km.  
% Medio 5,5 % Alto de Arlegui por el lado de Olaz Subiza*

