

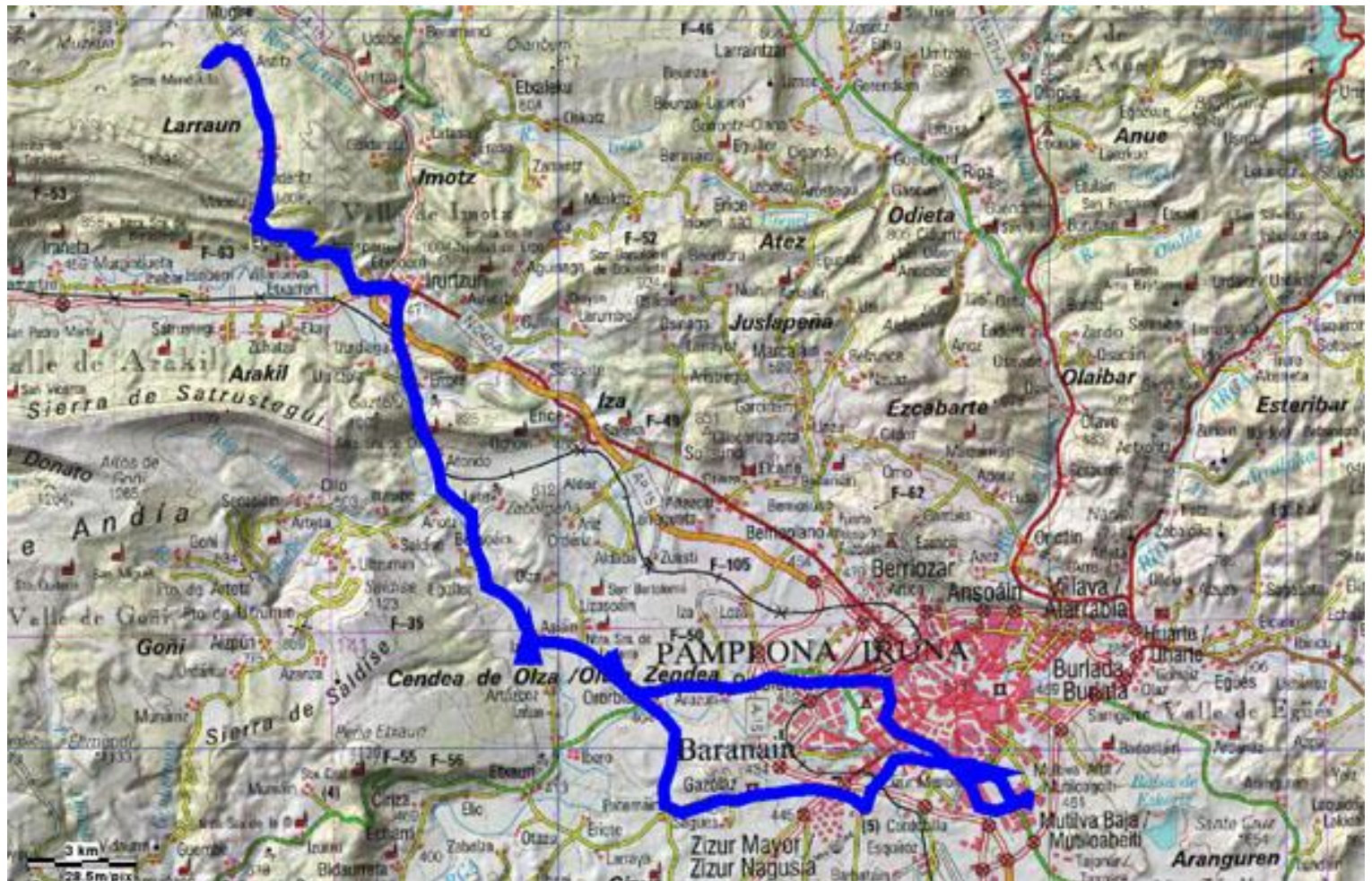


Vuelta al Valle de Aranguren- Arakil- Larraun- Cendea de Olza- Cizur

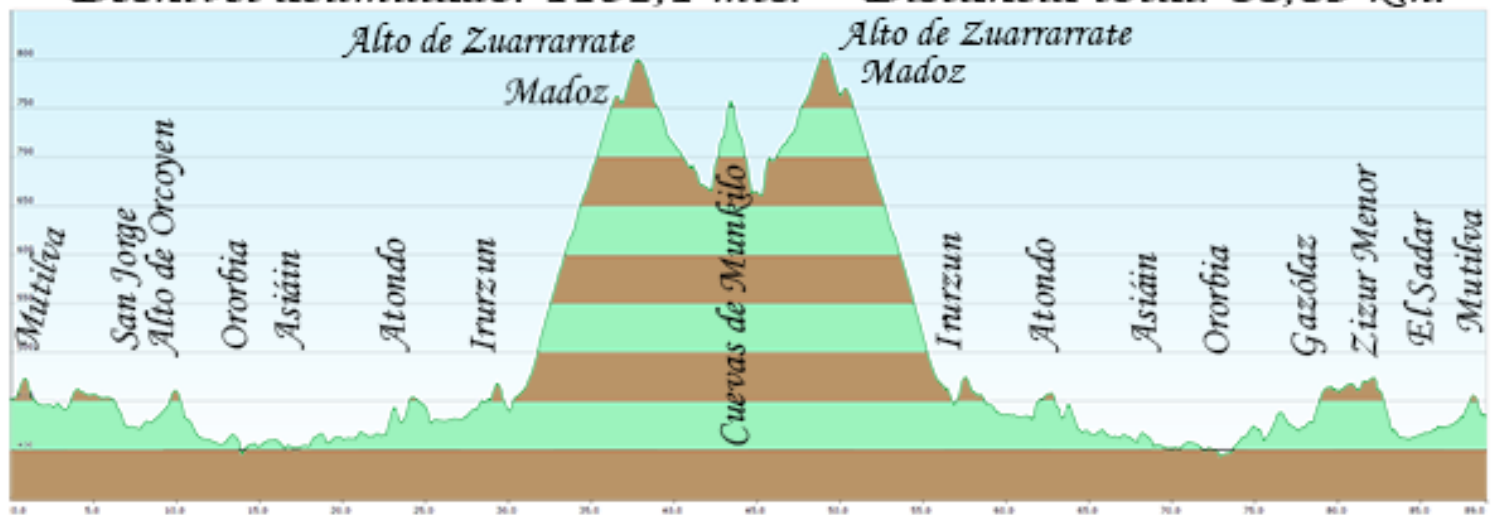
Total Km 88,85
 Desnivel 352
 Pendiente media 0,396173326
 Coeficiente 49,761

Distancia				Carretera	Recorrido	%	Kmh		
Falta	Total	Parcial	Altitud				28	24	20
				Puntos de población			T.Total	T.Total	T.Total
88,85	0	0	454	CRTA. Local	Salida de Mutilva por CRTA. Local	-0,43	8.30.00	8.30.00	8.30.00
87,21	1,643	1,643	447	PA 31	Cruce CRTA. Local con PA 31 derecha	-0,34	8.33.31	8.34.06	8.34.56
86,34	2,513	0,87	444	Avda. Navarra	Cruce PA 31 con Avda. Navarra derecha	-0,42	8.35.23	8.36.17	8.37.32
82,07	6,78	4,267	426	Avda. Navarra	San Jorge	-0,86	8.44.32	8.46.57	8.50.20
81,84	7,012	0,232	424	Avda. San Jorge	Cruce Avda. Navarra con Avda. San Jorge izquierda	-0,31	8.45.02	8.47.32	8.51.02
81,19	7,658	0,646	422	NA 700	Cruce Avda. San Jorge con NA 700 derecha	0,882	8.46.25	8.49.09	8.52.58
80,51	8,338	0,68	428	PA 30	Cruce NA 700 con PA 30 izquierda	2,085	8.47.52	8.50.51	8.55.01
78,93	9,921	1,583	461	PA 30	Alto de Orcoyen	-5,41	8.51.16	8.54.48	8.59.46
78,43	10,42	0,499	434	NA 700	Cruce PA 30 con NA 700 izquierda	-2,22	8.52.20	8.56.03	9.01.16
77,44	11,41	0,99	412	NA 700	Arazuri	0,047	8.54.27	8.58.31	9.04.14
75,32	13,53	2,12	413	NA 700	Ororbía	-3,95	8.59.00	9.03.50	9.10.35
74,89	13,96	0,43	396	NA 7010	Cruce NA 700 con NA 7010 derecha	0,224	8.59.55	9.04.54	9.11.53
71,32	17,53	3,57	404	NA 7010	Asiáin	0,581	9.07.34	9.13.50	9.22.35
64,95	23,9	6,37	441	NA 7010	Atondo	-0,39	9.21.13	9.29.45	9.41.42
62,36	26,49	2,59	431	NA 7010	Erroz	0,241	9.26.46	9.36.14	9.49.28
61,53	27,32	0,83	433	NA 7010	Izurdiaga	1,118	9.28.33	9.38.18	9.51.58
60,01	28,84	1,52	450	NA 7010	Irurzun	3,542	9.31.48	9.42.06	9.56.31
59,53	29,32	0,48	467	N 240 A	Cruce NA 7010 con N 240 A izquierda	-2,22	9.32.50	9.43.18	9.57.58
59,44	29,41	0,09	465	NA 2410	Cruce N 240 A con NA 2410 izquierda	-0,94	9.33.01	9.43.32	9.58.14
58,38	30,47	1,06	455	NA 7500	Cruce NA 2410 con NA 7500 derecha	4,733	9.35.18	9.46.11	10.01.25
52,02	36,83	6,36	756	NA 7500	Madoz	4,944	9.48.55	10.02.05	10.20.29
51,13	37,72	0,89	800	NA 7500	Alto de Zuarrarrate	-4,2	9.50.50	10.04.18	10.23.10
50,25	38,6	0,88	763	NA 7500	Odérix	-2,95	9.52.43	10.06.30	10.25.48
47,84	41,01	2,41	692	NA 7500	Astiz	-2,37	9.57.53	10.12.32	10.33.02
46,7	42,15	1,14	665	Pista de Mendukilo	Cruce NA 7500 con Pista de Mendukilo izquierda	7,603	10.00.19	10.15.23	10.36.27
45,49	43,36	1,21	757	Pista de Mendukilo	Cuevas de Mendukilo	-7,8	10.02.55	10.18.24	10.40.05
44,31	44,54	1,18	665	NA 7500	Cruce Pista de Mendukilo con NA 7500 derecha	2,424	10.05.27	10.21.21	10.43.37
43,32	45,53	0,99	689	NA 7500	Astiz	2,996	10.07.34	10.23.50	10.46.35
40,85	48	2,47	763	NA 7500	Odérix	4,257	10.12.51	10.30.00	10.54.00
39,84	49,01	1,01	806	NA 7500	Alto de Zuarrarrate	-5	10.15.01	10.32.32	10.57.02
39,06	49,79	0,78	767	NA 7500	Madoz	-4,74	10.16.42	10.34.29	10.59.22
32,62	56,23	6,44	462	NA 2410	Cruce NA 7500 con NA 2410 de frente	-1,91	10.30.30	10.50.35	11.18.41
31,94	56,91	0,68	449	NA 2410	Irurzun	5,25	10.31.57	10.52.17	11.20.44
31,54	57,31	0,4	470	N 240 A	Cruce NA 2410 con N 240 A derecha	5	10.32.48	10.53.17	11.21.56
31,48	57,37	0,06	473	NA 7010	Cruce N 240 A con NA 7010 derecha	-1,94	10.32.56	10.53.26	11.22.07
30,14	58,71	1,34	447	NA 7010	Izurdiaga	-0,81	10.35.48	10.56.47	11.26.08
28,79	60,06	1,35	436	NA 7010	Erroz	0,741	10.38.42	11.00.09	11.30.11
26,09	62,76	2,7	456	NA 7010	Atondo	-0,85	10.44.29	11.06.54	11.38.17
19,95	68,9	6,14	404	NA 7010	Asiáin	-0,11	10.57.39	11.22.15	11.56.42
16,33	72,52	3,62	400	NA 7010	Ororbía	0,952	11.05.24	11.31.18	12.07.34
12,34	76,51	3,99	438	NA 7015	Cruce NA 7010 con NA 7015 derecha	0,625	11.13.57	11.41.17	12.19.32
9,94	78,91	2,4	453	NA 7015	Gazólaz	1,081	11.19.06	11.47.17	12.26.44
9,2	79,65	0,74	461	NA 7015	Zizur Mayor	0,313	11.20.41	11.49.08	12.28.57
8,56	80,29	0,64	463	NA 8108	Cruce NA 7015 con NA 8108 de frente	-0,1	11.22.03	11.50.44	12.30.52
7,6	81,25	0,96	462	NA 6053	Cruce NA 8108 con NA 6053 de frente	3,81	11.24.06	11.53.08	12.33.45
7,39	81,46	0,21	470	NA 6053	Zizur Menor	-0,84	11.24.33	11.53.39	12.34.23
6,56	82,29	0,83	463	NA 6000	Cruce NA 6053 con NA 6000 izquierda	-4,87	11.26.20	11.55.44	12.36.52
5,8	83,05	0,76	426	NA 7027	Cruce NA 6000 con NA 7027 de frente	-1,25	11.27.58	11.57.38	12.39.09
4,6	84,25	1,2	411	CRTA. Univ	Cruce NA 7027 con CRTA. Univ derecha	0,595	11.30.32	12.00.38	12.42.45
2,9	85,95	1,7	423	CRTA. Local	Cruce CRTA. Univ con CRTA. Local	0,431	11.30.32	12.00.38	12.42.45
2,75	86,1	0,15	422	CRTA. Local	El Sadar	1,634	11.30.51	12.01.00	12.43.12
1,74	87,11	1,01	428	NA 2310	Cruce CRTA. Local con NA 2310 derecha	0,345	11.33.01	12.03.32	12.46.14
0,73	88,12	1,01	455	CRTA. Local	Cruce NA 2310 con CRTA. Local izquierda	0,516	11.35.11	12.06.03	12.49.16
0	88,85	0,73	434	CRTA. Local	Mutilva	0,488	11.36.45	12.07.53	12.51.27



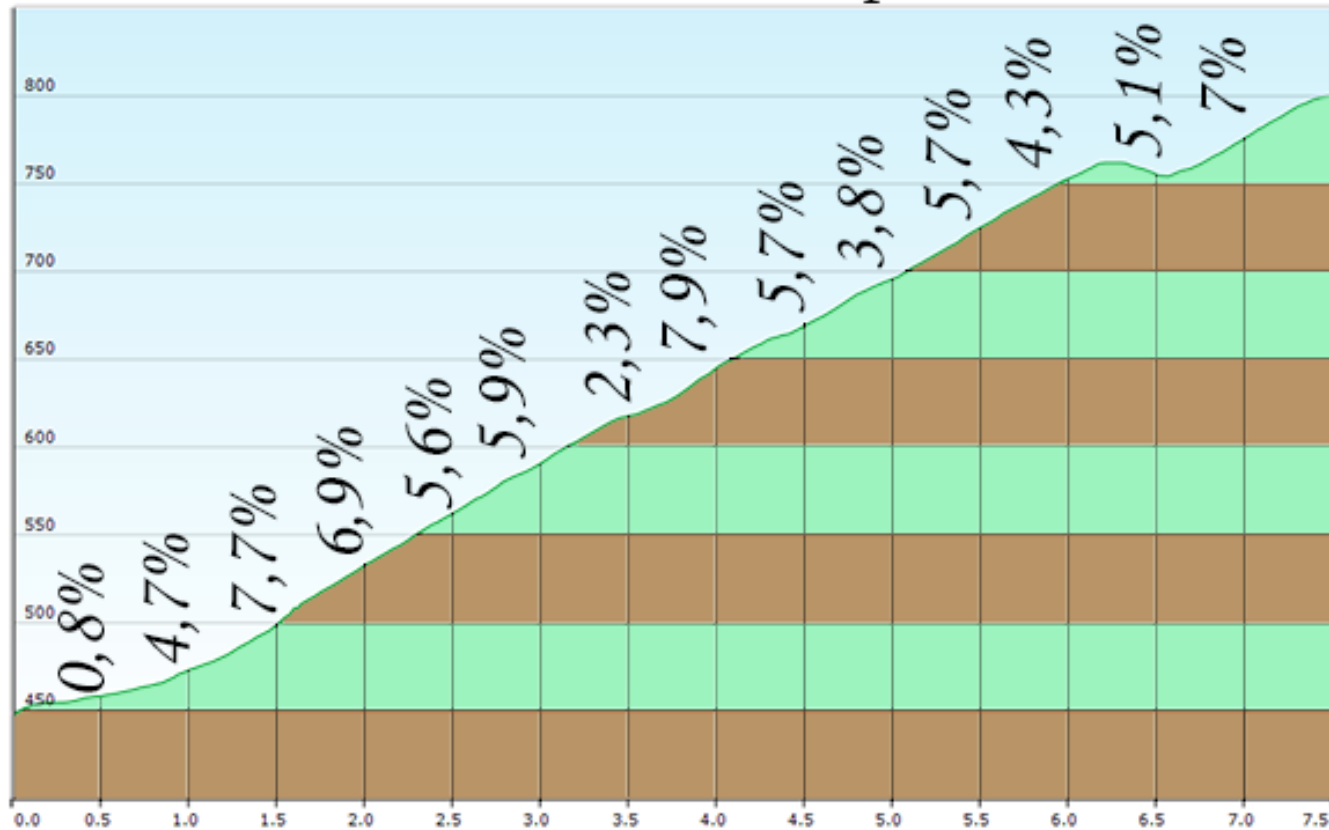


*Altura máxima: 806,3 mts. Altura mínima: 392,9 mts.
 Desnivel acumulado: 1132,1 mts. Distancia total: 88,85 km.*

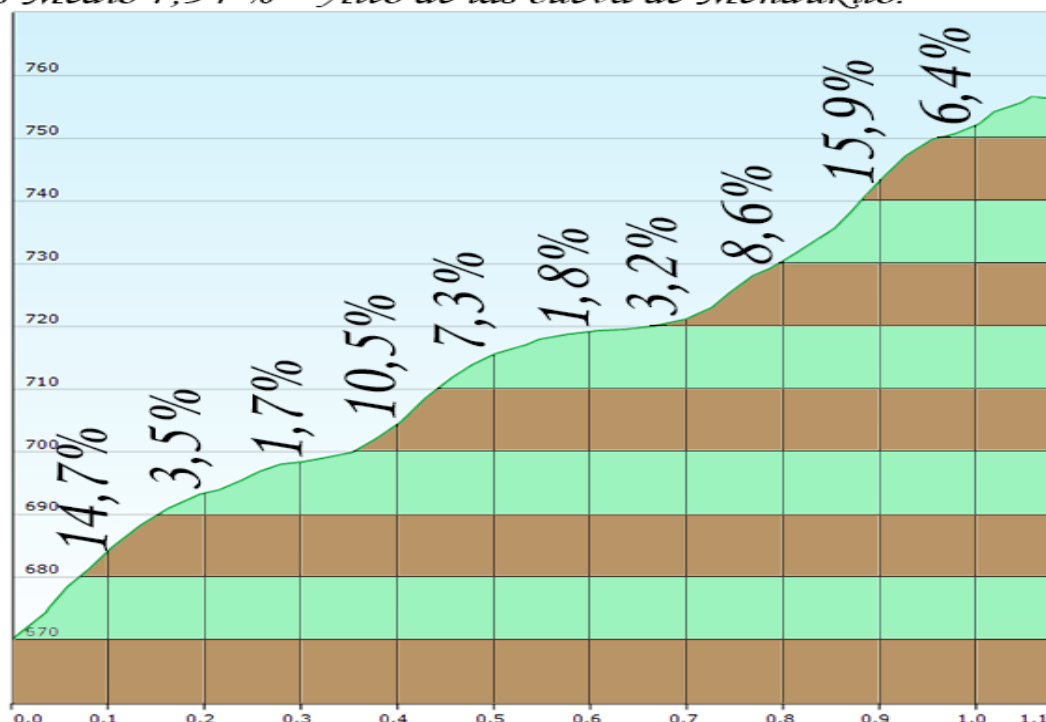




Altura máxima: 799,4 mts. Altura mínima: 447,8 mts.
Desnivel acumulado: 358,6 mts. Distancia total: 7,514 km.
% Medio 5,17 % Alto de Zuarrarrate por el lado de Madoz.



Altura máxima: 756,3 mts. Altura mínima: 670,2 mts.
Desnivel acumulado: 86,1 mts. Distancia total: 1,084 km.
% Medio 7,94 % Alto de las cueva de Mendukilo.





*Altura máxima: 806,3mts. Altura mínima: 670 mts.
Desnivel acumulado: 139,6 mts. Distancia total: 3.883 km.
% Medio 4,04 % Alto de Zuarrarrate por el lado de Astiz.*

