

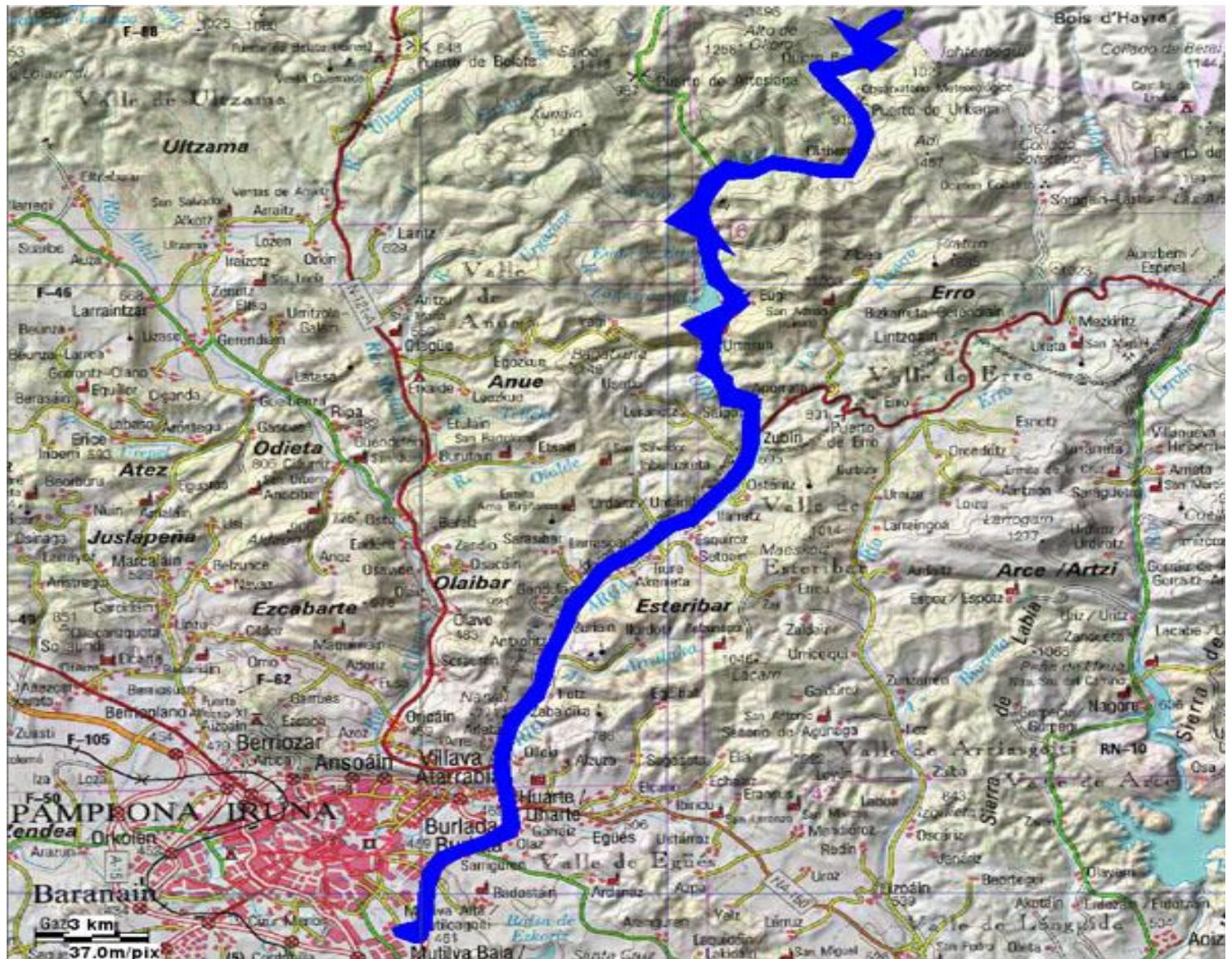


Vuelta al Valle de Aranguren- Egüés- Erro- Quinto Real- Esteribar

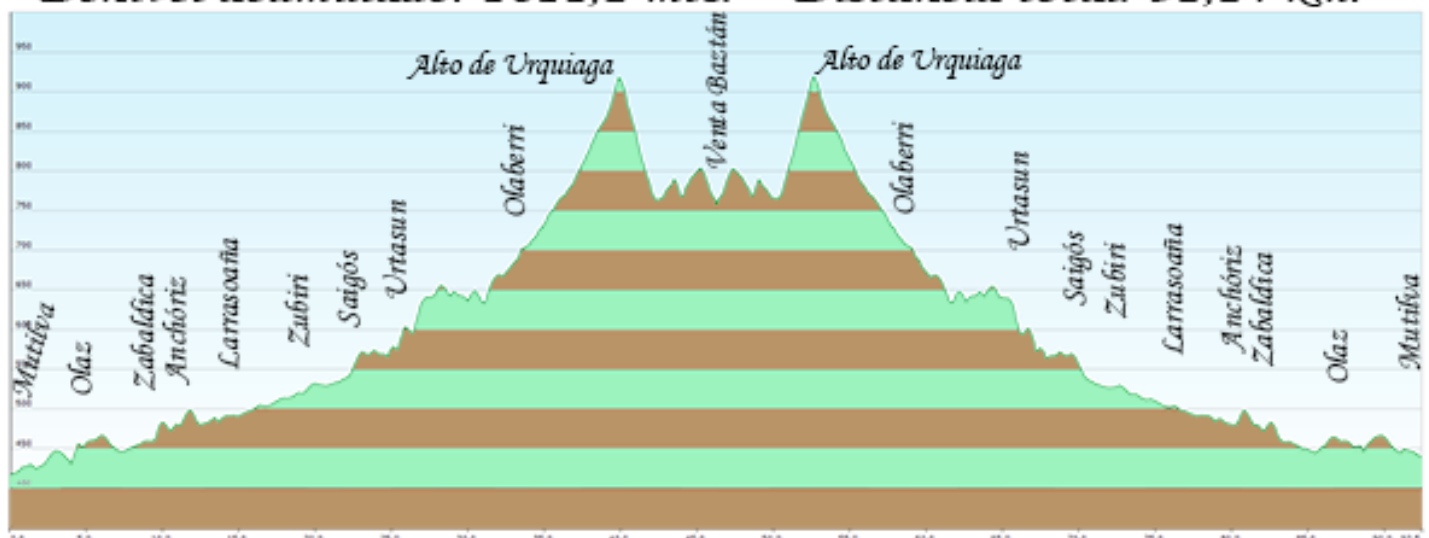
Total Km 92,24
 Desnivel 502
 Pendiente media 0,54423244
 Coeficiente 92,261

Distancia				Carretera	Recorrido	%	Kmh		
Falta	Total	Parcial	Altitud				28	24	20
				Puntos de población		T.Total	T.Total	T.Total	
92,24	0	0	417	CRTA. Local	Salida de Mutilva por CRTA. Local	0,795	8.00.00	8.00.00	8.00.00
90,86	1,384	1,384	428	PA 30	Cruce CRTA. Local con PA 30 de frente	0,822	8.02.58	8.03.28	8.04.09
87,09	5,154	3,77	459	PA 30	Olaz	-0,39	8.11.03	8.12.53	8.15.28
84,5	7,745	2,591	449	NA 135	Cruce PA 30 con NA 135 derecha	1,56	8.16.36	8.19.22	8.23.14
82,38	9,86	2,115	482	NA 135	Zabaldica	0,769	8.21.08	8.24.39	8.29.35
80,69	11,55	1,69	495	NA 135	Anchóriz	-1,26	8.24.45	8.28.52	8.34.39
79,58	12,66	1,11	481	NA 135	Zuriáin	0,531	8.27.08	8.31.39	8.37.59
76,38	15,86	3,2	498	NA 135	Larrasoaña	0,773	8.33.59	8.39.39	8.47.35
74,44	17,8	1,94	513	NA 135	Urdániz	0,524	8.38.09	8.44.30	8.53.24
71,58	20,66	2,86	528	NA 135	Zubiri	0,556	8.44.16	8.51.39	9.01.59
70,86	21,38	0,72	532	NA 138	Cruce NA 135 con NA 138 izquierda	1,31	8.45.49	8.53.27	9.04.08
70,02	22,22	0,84	543	NA 138	Saigós	1,487	8.47.37	8.55.33	9.06.40
66,59	25,65	3,43	594	NA 138	Urtasun	2,178	8.54.58	9.04.08	9.16.57
65,58	26,66	1,01	616	NA 138	Tunel sin luz	2,411	8.57.08	9.06.39	9.19.59
64,46	27,78	1,12	643	NA 138	Eugui	1,485	8.59.32	9.09.27	9.23.20
56,11	36,13	8,35	767	NA 138	Olaberri	4,081	9.17.25	9.30.20	9.48.23
52,41	39,83	3,7	918	NA 138	Alto de Urquiga	-2,55	9.25.21	9.39.34	9.59.29
46,14	46,1	6,27	758	NA 138	Venta Baztan	2,492	9.38.47	9.55.15	10.18.18
39,68	52,56	6,46	919	NA 138	Alto de Urquiga	-4,09	9.52.38	10.11.24	10.37.41
36,04	56,2	3,64	770	NA 138	Olaberri	-1,55	10.00.26	10.20.30	10.48.36
28,29	63,95	7,75	650	NA 138	Eugui	-1,35	10.17.02	10.39.52	11.11.51
26,73	65,51	1,56	629	NA 138	Tunel sin luz	-2,72	10.20.23	10.43.46	11.16.32
25,7	66,54	1,03	601	NA 138	Urtasun	-1,44	10.22.35	10.46.21	11.19.37
22,36	69,88	3,34	553	NA 138	Saigós	-2,16	10.29.45	10.54.42	11.29.38
21,39	70,85	0,97	532	NA 135	Cruce NA 138 con NA 135 derecha	-0,71	10.31.49	10.57.07	11.32.33
21,25	70,99	0,14	531	NA 135	Zubiri	-0,59	10.32.07	10.57.28	11.32.58
18,37	73,87	2,88	514	NA 135	Urdániz	-0,62	10.38.18	11.04.40	11.41.37
16,43	75,81	1,94	502	NA 135	Larrasoaña	-0,54	10.42.27	11.09.31	11.47.26
12,76	79,48	3,67	482	NA 135	Zuriáin	1,282	10.50.19	11.18.42	11.58.26
11,59	80,65	1,17	497	NA 135	Anchóriz	-0,79	10.52.49	11.21.37	12.01.57
9,82	82,42	1,77	483	NA 135	Zabaldica	-1,5	10.56.37	11.26.03	12.07.16
7,56	84,68	2,26	449	PA 30	Cruce NA 135 con PA 30 de frente	0,429	11.01.27	11.31.42	12.14.02
6,16	86,08	1,4	455	PA 30	Olaz	-0,23	11.04.27	11.35.12	12.18.14
1,36	90,88	4,8	444	CRTA. Local	Cruce PA 30 con CRTA. Local derecha	-0,37	11.14.45	11.47.12	12.32.38
0	92,24	1,36	439	CRTA. Local	Mutilva	0,476	11.17.39	11.50.36	12.36.43



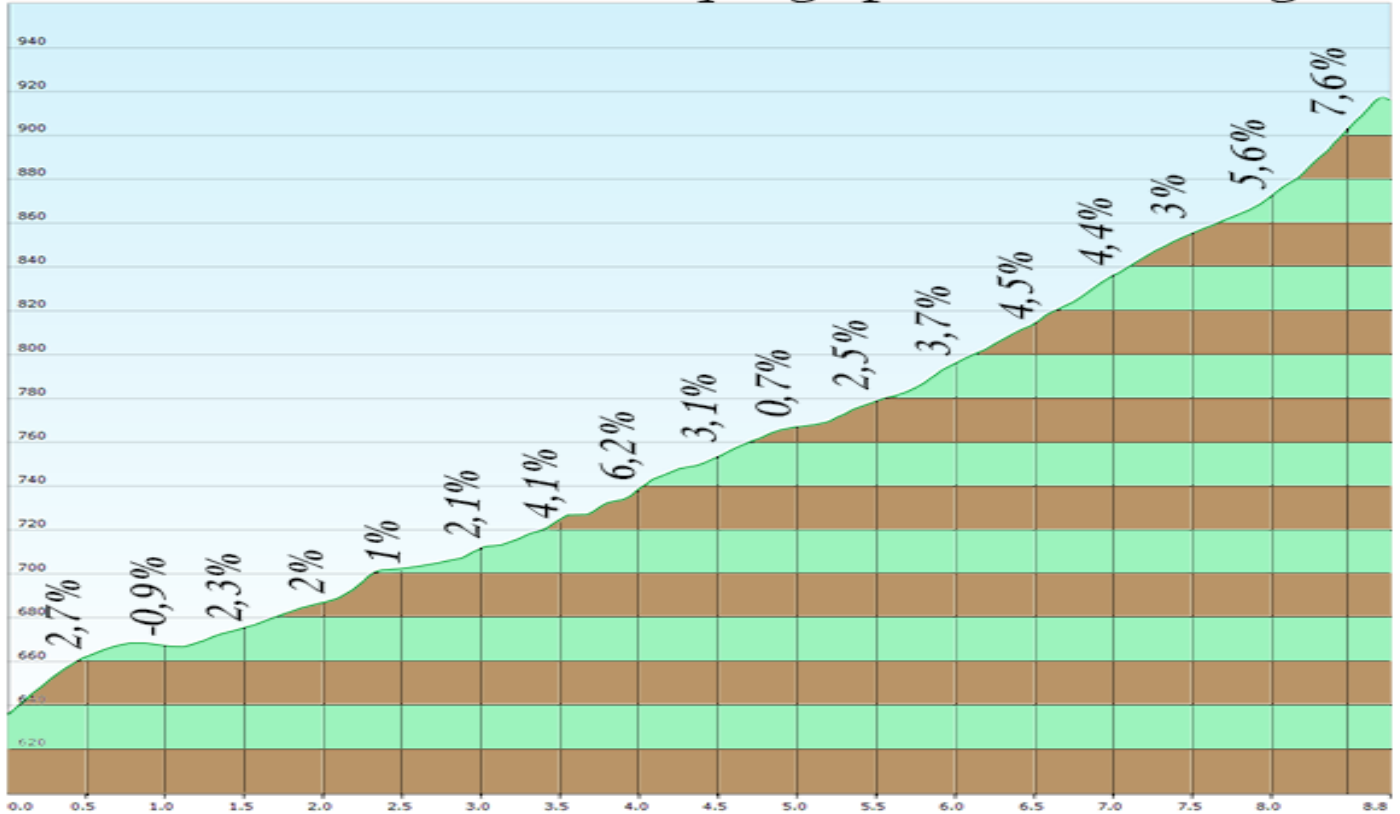


Altura máxima: 918,2 mts. Altura mínima: 416,3 mts.
 Denivel acumulado: 1011,2 mts. Distancia total: 92,24 km.





*Altura máxima: 917,1 mts. Altura mínima: 635,5 mts.
Desnivel acumulado: 279,8 mts Distancia total: 8,76 km.
% Medio 3,56 % Alto de Urquiaga por el lado de Eugui.*



*Altura máxima: 918,2 mts. Altura mínima: 765,9 mts.
Desnivel acumulado: 152,3 mts. Distancia total: 2,28 km.
% Medio 6,81 % Alto de Urquiaga por el lado de Baztán*

