

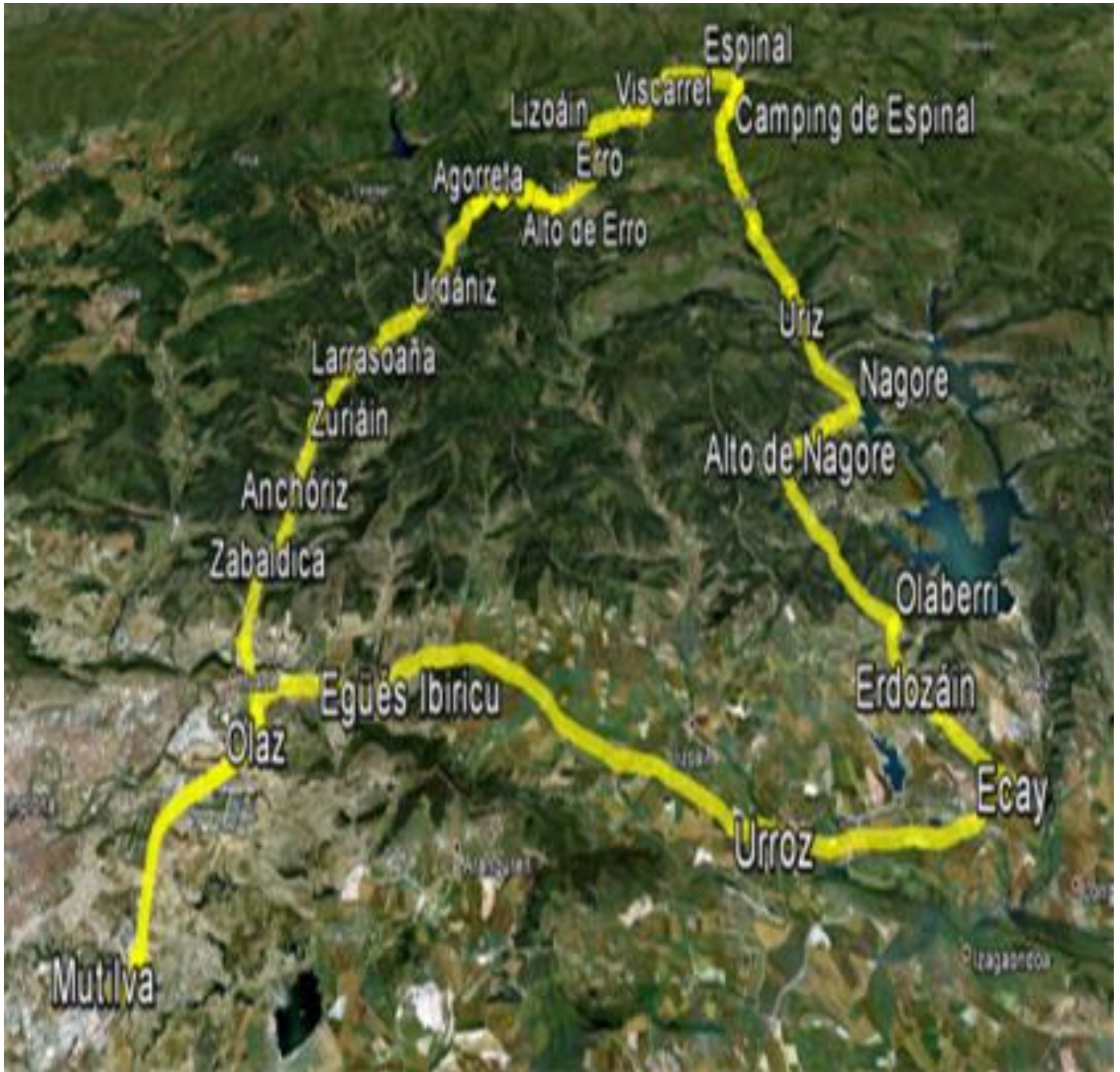
Vuelta al Valle de Aranguren- Egüés- Lizoáin- Arce- Erro- Esteribar



Total Km 95,31  
 Desnivel 480  
 Pendiente media 0,50361977  
 Coeficiente 98,4345616

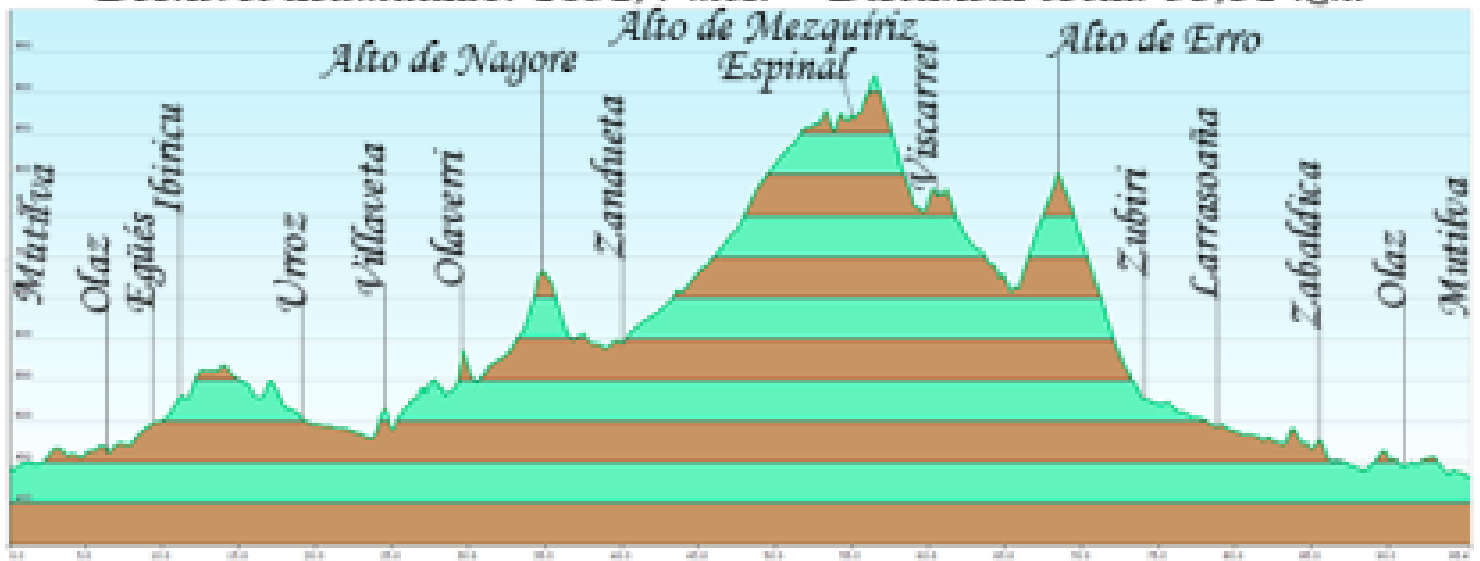
Distancia				Carretera	Recorrido	%	Kmh		
Falta	Total	Parcial	Altitud				28	24	20
				Puntos de población			T.Total	T.Total	T.Total
95,31	0	0	441	CRTA. Local	Salida de Mutilva por CRTA. Local	0,59	8.00.00	8.00.00	8.00.00
93,95	1,357	1,357	449	PA 30	Cruce CRTA. Local con PA 30 de frente	0,392	8.02.54	8.03.24	8.04.04
90,13	5,182	3,825	464	PA 30	Olaz	-0,08	8.11.06	8.12.57	8.15.33
88,9	6,414	1,232	463	NA 150	Cruce PA 30 con NA 150 derecha	1,099	8.13.45	8.16.02	8.19.15
86,53	8,779	2,365	489	NA 150	Egüés	1,53	8.18.49	8.21.57	8.26.20
84,44	10,87	2,091	521	NA 150	Ibiricu	-0,13	8.23.18	8.27.10	8.32.37
76,62	18,69	7,82	511	NA 150	Urroz	-0,22	8.40.03	8.46.43	8.56.04
71,21	24,1	5,41	499	NA 150	Villaveta	0,328	8.51.39	9.00.15	9.12.18
71,19	24,12	0,02	500	NA 1720	Cruce NA 150 con NA 1720 de frente	0,328	8.51.41	9.00.18	9.12.22
69,99	25,32	1,2	503	NA 1720	Ecaý	1,471	8.54.15	9.03.18	9.15.58
69,97	25,34	0,02	504	NA 2355	Cruce NA 1720 con NA 2355 izquierda	1,457	8.54.18	9.03.21	9.16.01
67,27	28,04	2,7	543	NA 2355	Erdozáin	2,81	9.00.05	9.10.06	9.24.07
65,92	29,39	1,35	563	NA 2355	Olaverri	2,196	9.02.59	9.13.29	9.28.10
65,74	29,57	0,18	586	NA 1720	Cruce NA 2355 con NA 1720 izquierda	0,235	9.03.22	9.13.56	9.28.43
60,71	34,6	5,03	678	NA 1720	Tunel de Nagore largo poca luz	-1,54	9.14.09	9.26.30	9.43.48
60,5	34,81	0,21	682	NA 1720	Alto de Nagore	-1,24	9.14.36	9.27.01	9.44.26
58,07	37,24	2,43	604	NA 1720	Nagore	1,1	9.19.48	9.33.06	9.51.43
55,38	39,93	2,69	596	NA 1720	Zandueta	2,071	9.25.34	9.39.49	9.59.47
54,68	40,63	0,7	610	NA 1720	Uriz	2,085	9.27.04	9.41.35	10.01.53
49,43	45,88	5,25	699	NA 1720	Venta de Arrieta	2,093	9.38.19	9.54.42	10.17.38
42,44	52,87	6,99	864	NA 1720	Camping de Espinal	1,601	9.53.18	10.12.10	10.38.37
42,4	52,91	0,04	866	NA 135	Cruce NA 1720 con NA 135 izquierda	-1,17	9.53.23	10.12.17	10.38.44
41,02	54,29	1,38	875	NA 135	Espinal	-1,82	9.56.20	10.15.44	10.42.52
38,88	56,43	2,14	921	NA 135	Alto de Mezquíriz	-2,97	10.00.55	10.21.05	10.49.17
34,69	60,62	4,19	776	NA 135	Viscarret	0,332	10.09.54	10.31.33	11.01.52
32,94	62,37	1,75	728	NA 135	Linzoáin	-1,39	10.13.39	10.35.55	11.07.07
29,98	65,33	2,96	657	NA 135	Erro	-1,49	10.20.00	10.43.19	11.15.59
26,87	68,44	3,11	802	NA 135	Alto de Erro	-3,47	10.26.39	10.51.06	11.25.19
23,07	72,24	3,8	591	NA 135	Agorreta	-1,46	10.34.48	11.00.36	11.36.43
21,38	73,93	1,69	529	NA 135	Zubiri	-0,61	10.38.25	11.04.50	11.41.47
18,38	76,93	3	507	NA 135	Urdániz	-0,24	10.44.51	11.12.20	11.50.47
16,42	78,89	1,96	494	NA 135	Larrasoña	-0,26	10.49.03	11.17.13	11.56.40
12,67	82,64	3,75	476	NA 135	Zuriáin	-0,61	10.57.05	11.26.36	12.07.55
11,58	83,73	1,09	491	NA 135	Anchóriz	-0,67	10.59.25	11.29.20	12.11.11
9,84	85,47	1,74	477	NA 135	Zabaldica	-0,5	11.03.09	11.33.40	12.16.25
7,55	87,76	2,29	445	PA 30	Cruce NA 135 con PA 30 de frente	-0,17	11.08.03	11.39.24	12.23.17
6,08	89,23	1,47	454	PA 30	Olaz	0,509	11.11.12	11.43.04	12.27.41
1,37	93,94	4,71	435	CRTA. Local	Cruce PA 30 con CRTA. Local derecha	0,463	11.21.18	11.54.51	12.41.49
0	95,31	1,37	432	CRTA. Local	Mutilva	0,453	11.24.14	11.58.16	12.45.56



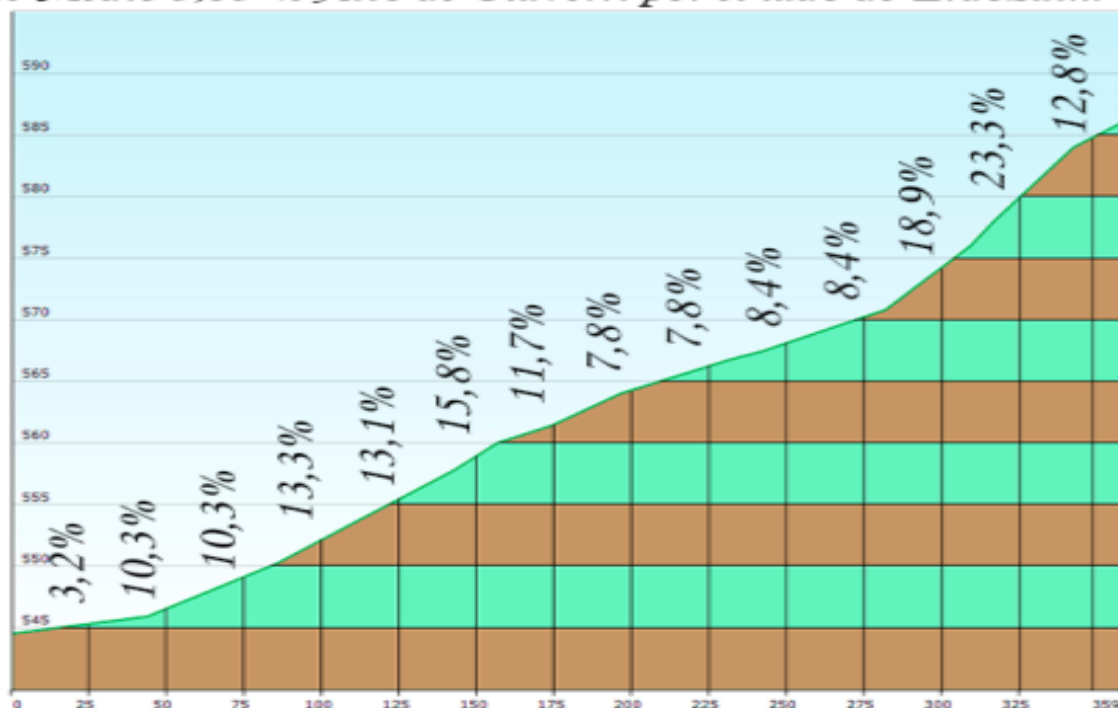




*Altura máxima: 920,4 mts.    Altura mínima: 431,4 mts.  
 Desnivel acumulado: 1092,4 mts.    Distancia total: 95,31 Km.*



Altura máxima: 578,42 mts. Altura mínima: 544,5 mts.  
 Desnivel acumulado: 33,92 mts. Distancia total: 0,36 km.  
 % Medio 9,39 % Alto de Olaverri por el lado de Erdozáin.

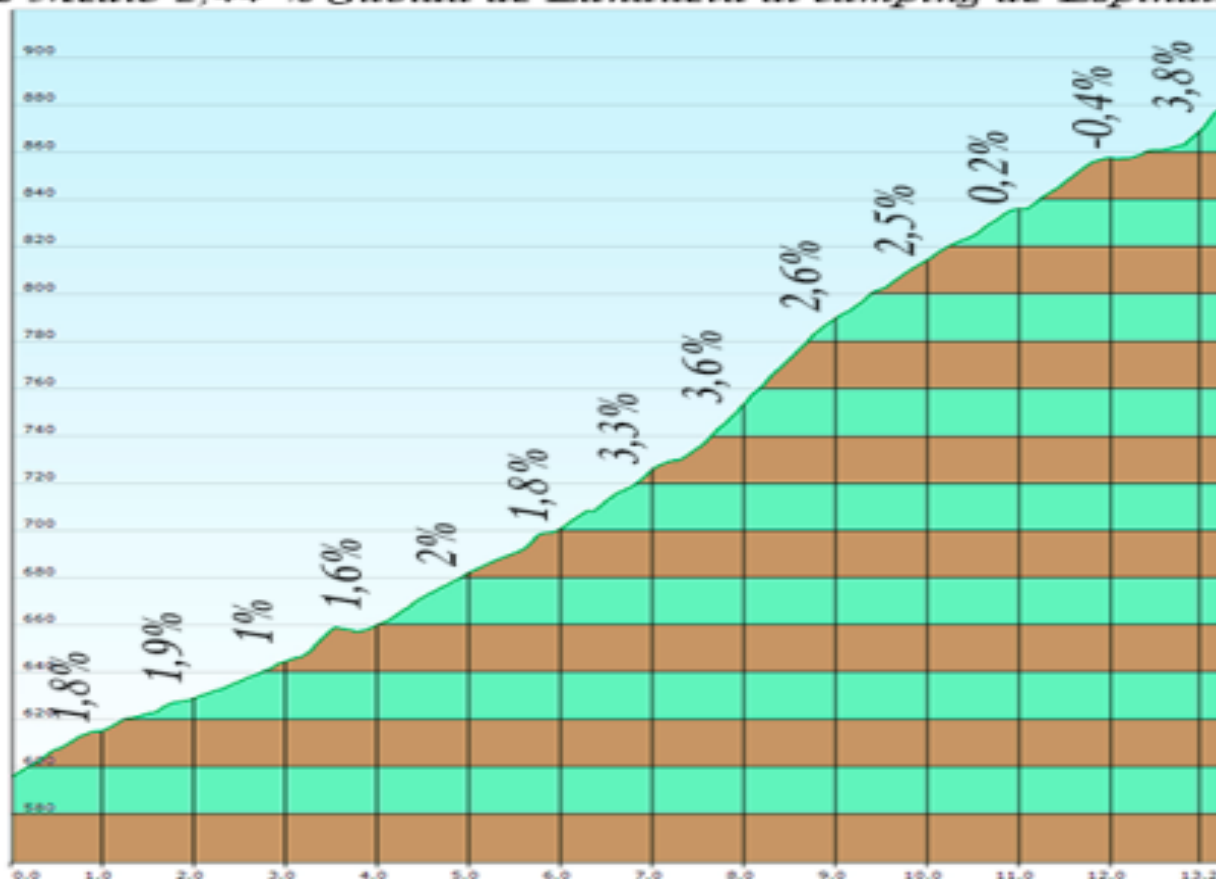


Altura máxima: 682 mts. Altura mínima: 550,2 mts.  
 Desnivel acumulado: 128,8 mts. Distancia total: 4,15 km.  
 % Medio 3,46 % Alto de Nagore por el lado de Aoiz.





Altura máxima: 878,1 mts.    Altura mínima: 595,9 mts.  
Desnivel acumulado: 277,6 mts.    Distancia total: 13,23 km.  
% Medio 2,44 % Subida de Zanduetta al camping de Espinal.



Altura máxima: 920,4 mts.    Altura mínima: 880,8 mts.  
Desnivel acumulado: 39,6 mts.    Distancia total: 0,77 km.  
% Medio 5,12 % Alto de Mezquíriz por el lado de Espinal.

