

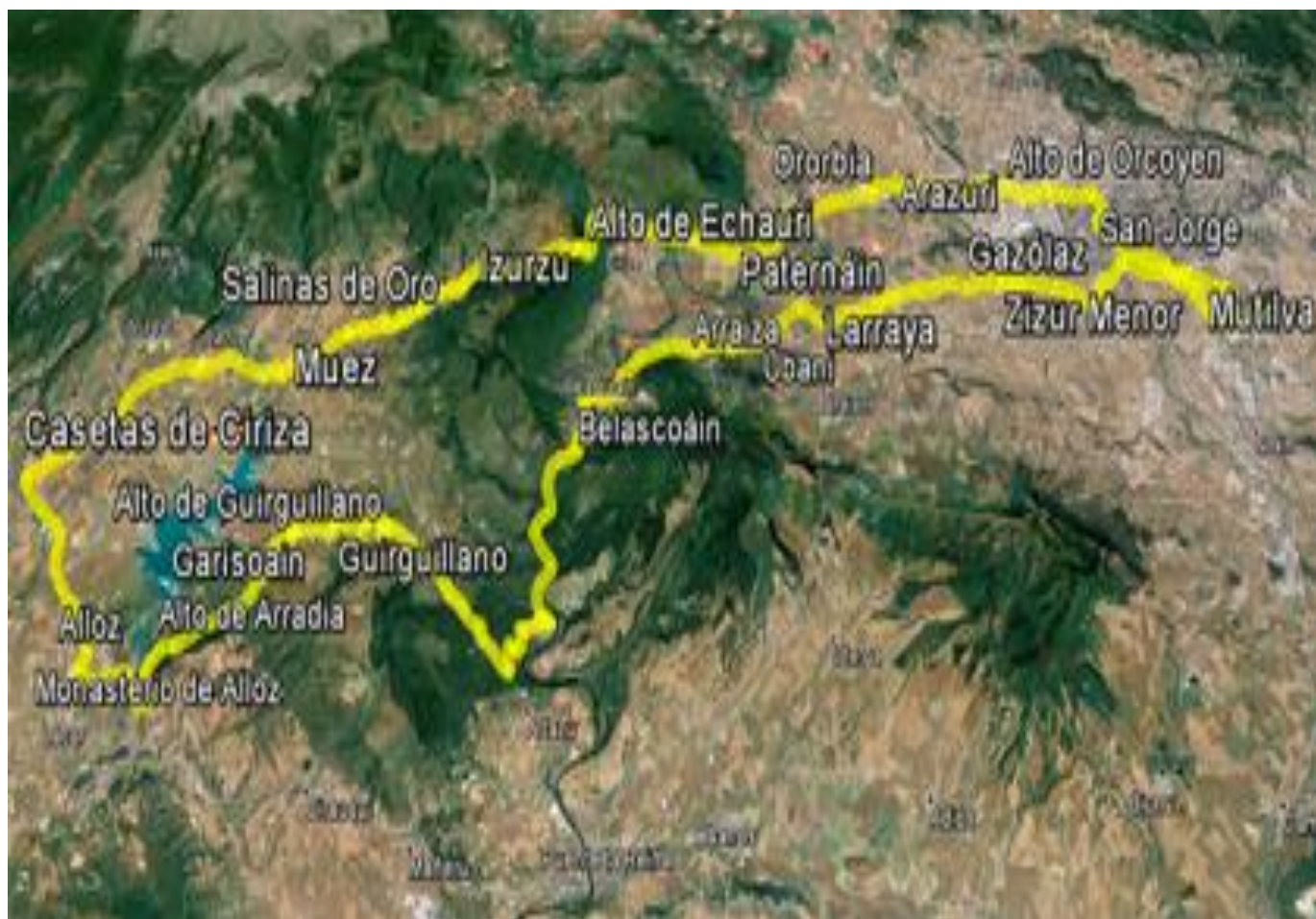


Vuelta al Valle de- Aranguren- Echauri- Guesalaz- Yerri- Cendea de Olza- Zizur


Total Km 95,98
 Desnivel 458
 Pendiente media 0,477182746
 Coeficiente 91,93249462

Distancia				Carretera	Recorrido	%	Kmh		
Falta	Total	Parcial	Altitud				28	24	20
				Puntos de población			T.Total	T.Total	T.Total
95,98	0	0	380	CRTA. Local	Salida de Mutilva por CRTA. Local	0,059	8.00.00	8.00.00	8.00.00
94,3	1,682	1,682	381	PA 31	Cruce CRTA. Local con PA 31 derecha	0,116	8.03.36	8.04.12	8.05.03
93,43	2,546	0,864	382	Avda. Navarra	Cruce PA 31 con Avda. Navarra derecha	-0,05	8.05.27	8.06.22	8.07.38
89,17	6,806	4,26	380	Avda. Navarra	San Jorge	-0,92	8.14.35	8.17.01	8.20.25
88,96	7,023	0,217	378	Avda. San Jorge	Cruce Avda. Navarra con Avda. San Jorge izquierda	-0,16	8.15.03	8.17.33	8.21.04
88,34	7,64	0,617	377	NA 700	Cruce Avda. San Jorge con NA 700 derecha	1,304	8.16.22	8.19.06	8.22.55
87,65	8,33	0,69	386	PA 30	Cruce NA 700 con PA 30 izquierda	2,321	8.17.51	8.20.49	8.24.59
86,1	9,881	1,551	422	PA 30	Alto de Orcoyen	-5,01	8.21.10	8.24.42	8.29.39
85,58	10,4	0,519	396	NA 700	Cruce PA 30 con NA 700 izquierda	-2,17	8.22.17	8.26.00	8.31.12
84,66	11,32	0,92	376	NA 700	Arazuri	0,043	8.24.15	8.28.18	8.33.58
82,35	13,63	2,31	377	NA 700	Ororbía	-0,14	8.29.12	8.34.05	8.40.53
79,44	16,54	2,91	373	NA 700	Ibero	1,186	8.35.27	8.41.21	8.49.37
77,5	18,48	1,94	396	NA 700	Echauri	5,862	8.39.36	8.46.12	8.55.26
69,96	26,02	7,54	838	NA 700	Alto de Echauri	-4,77	8.55.45	9.05.03	9.18.04
67,59	28,39	2,37	725	NA 700	Izuru	-2,39	9.00.50	9.10.58	9.25.10
64,91	31,07	2,68	661	NA 700	Salinas de Oro	1,333	9.06.35	9.17.41	9.33.13
64,76	31,22	0,15	663	NA 700	Fuente de Agua potable	-3	9.06.54	9.18.03	9.33.40
59,69	36,29	5,07	511	NA 700	Muez	-2	9.17.46	9.30.44	9.48.52
57,74	38,24	1,95	472	NA 700	Camping de Riezu	3,125	9.21.57	9.35.36	9.54.43
55,02	40,96	2,72	557	NA 700	Casetas de Ciriza	-1,33	9.27.46	9.42.24	10.02.53
52,17	43,81	2,85	519	NA 7320	Cruce NA 700 con NA 7320 izquierda	-1,26	9.33.53	9.49.32	10.11.26
47,39	48,59	4,78	459	NA 7320	Alloz	-3,18	9.44.07	10.01.29	10.25.46
46,95	49,03	0,44	445	NA 7175	Cruce NA 7320 con NA 7175 izquierda	-3,89	9.45.04	10.02.35	10.27.05
45,82	50,16	1,13	401	NA 7171	Cruce NA 7175 con NA 7171 derecha	-2,26	9.47.29	10.05.24	10.30.29
45,51	50,47	0,31	394	NA 7171	Monasterio de Alloz	0,217	9.48.09	10.06.11	10.31.25
45,05	50,93	0,46	395	NA 7123	Cruce NA 7171 con NA 7123 izquierda	6,27	9.49.08	10.07.20	10.32.47
41,27	54,71	3,78	632	NA 7123	Alto de Arradia	-5,19	9.57.14	10.16.47	10.44.08
39,67	56,31	1,6	549	NA 7120	Cruce NA 7123 con NA 7120 derecha	6,522	10.00.40	10.20.47	10.48.56
39,44	56,54	0,23	564	NA 7120	Garisoain	6,574	10.01.09	10.21.21	10.49.37
36,93	59,05	2,51	729	NA 7040	Cruce NA 7120 con NA 7040 derecha	5,926	10.06.32	10.27.38	10.57.09
36,66	59,32	0,27	745	NA 7040	Alto de Guirguillano	-5,9	10.07.07	10.28.18	10.57.58
34,93	61,05	1,73	643	NA 7040	Guirguillano	-4,59	10.10.49	10.32.38	11.03.09
31,49	64,49	3,44	485	NA 7110	Cruce NA 7040 con NA 7110 izquierda	-1,27	10.18.12	10.41.14	11.13.28
23	72,98	8,49	377	NA 7015	Cruce NA 7110 con NA 7015 derecha	4,43	10.36.23	11.02.27	11.38.56
22,21	73,77	0,79	412	NA 7015	Belascoain	3,059	10.38.05	11.04.26	11.41.19
19,17	76,81	3,04	505	NA 7015	Arraiza	-1,58	10.44.36	11.12.02	11.50.26
16,58	79,4	2,59	464	NA 7015	Ubani	-2,55	10.50.09	11.18.30	11.58.12
14,46	81,52	2,12	410	NA 7015	Larraya	0,97	10.54.41	11.23.48	12.04.34
12,81	83,17	1,65	426	NA 7015	Paternáin	0,657	10.58.13	11.27.56	12.09.31
10,07	85,91	2,74	444	NA 7015	Gazólaz	2,593	11.04.06	11.34.47	12.17.44
9,26	86,72	0,81	465	NA 7015	Zizur Mayor	-0,29	11.05.50	11.36.48	12.20.10
8,56	87,42	0,7	463	NA 8108	Cruce NA 7015 con NA 8108 de frente	-0,24	11.07.20	11.38.33	12.22.16
7,72	88,26	0,84	461	NA 6053	Cruce NA 8108 con NA 6053 de frente	2,4	11.09.08	11.40.39	12.24.47
7,47	88,51	0,25	467	NA 6053	Zizur Menor	-0,22	11.09.40	11.41.17	12.25.32
6,57	89,41	0,9	465	NA 6000	Cruce NA 6053 con NA 6000 izquierda	-5,21	11.11.36	11.43.31	12.28.14
5,84	90,14	0,73	427	NA 7027	Cruce NA 6000 con NA 7027 de frente	-1,25	11.13.09	11.45.21	12.30.25
4,64	91,34	1,2	412	CRTA. Univ.	Cruce NA 7027 con CRTA. Univ. Derecha	0,915	11.15.44	11.48.21	12.34.01
3,22	92,76	1,42	425	CRTA. Local	Cruce CRTA. Univ con CRTA. Local derecha	0,227	11.18.46	11.51.54	12.38.17
2,78	93,2	0,44	426	CRTA. Local	El Sadar	0,392	11.19.43	11.53.00	12.39.36
1,76	94,22	1,02	430	NA 2310	Cruce CRTA. Local con NA 2310 derecha	2,7	11.21.54	11.55.33	12.42.40
0,76	95,22	1	457	CRTA. Local	Cruce NA 2310 con CRTA. Local izquierda	-2,89	11.24.03	11.58.03	12.45.40
0	95,98	0,76	435	CRTA. Local	Mutilva	0,453	11.25.40	11.59.57	12.47.56

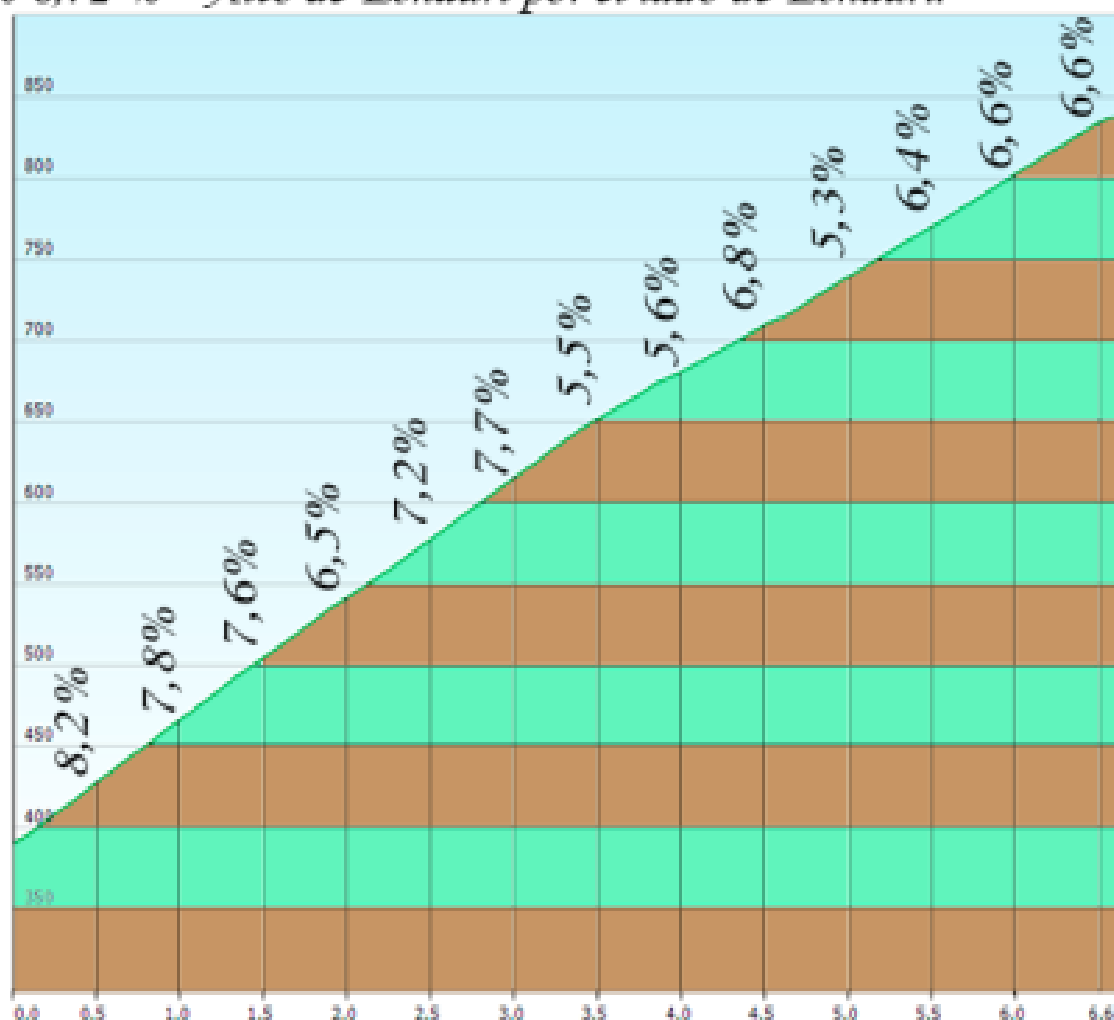




Altura máxima: 837,2 mts. Altura mínima: 361,3 mts.
 Desnivel acumulado: 1629 mts. Distancia total: 95,95 km.



Altura máxima: 837,2 mts. Altura mínima: 390,2 mts.
 Desnivel acumulado: 446,8 mts. Distancia total: 6,623 km.
 % 6,72 % Alto de Echaury por el lado de Echaury.

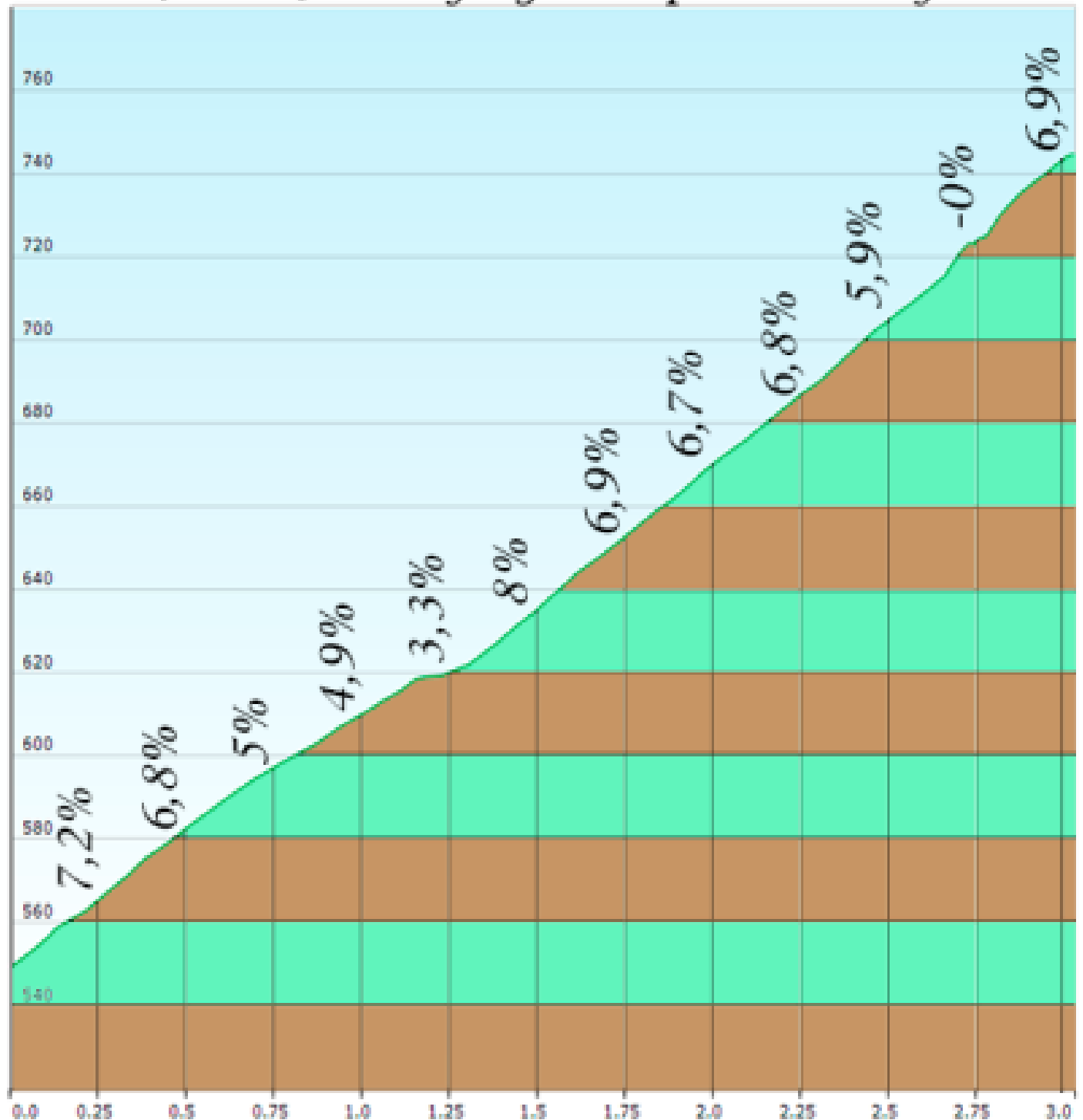




Altura máxima: 744,6 mts. Altura mínima: 549,2 mts.

Desnivel acumulado: 194,7 mts. Distancia total: 3,041 km.

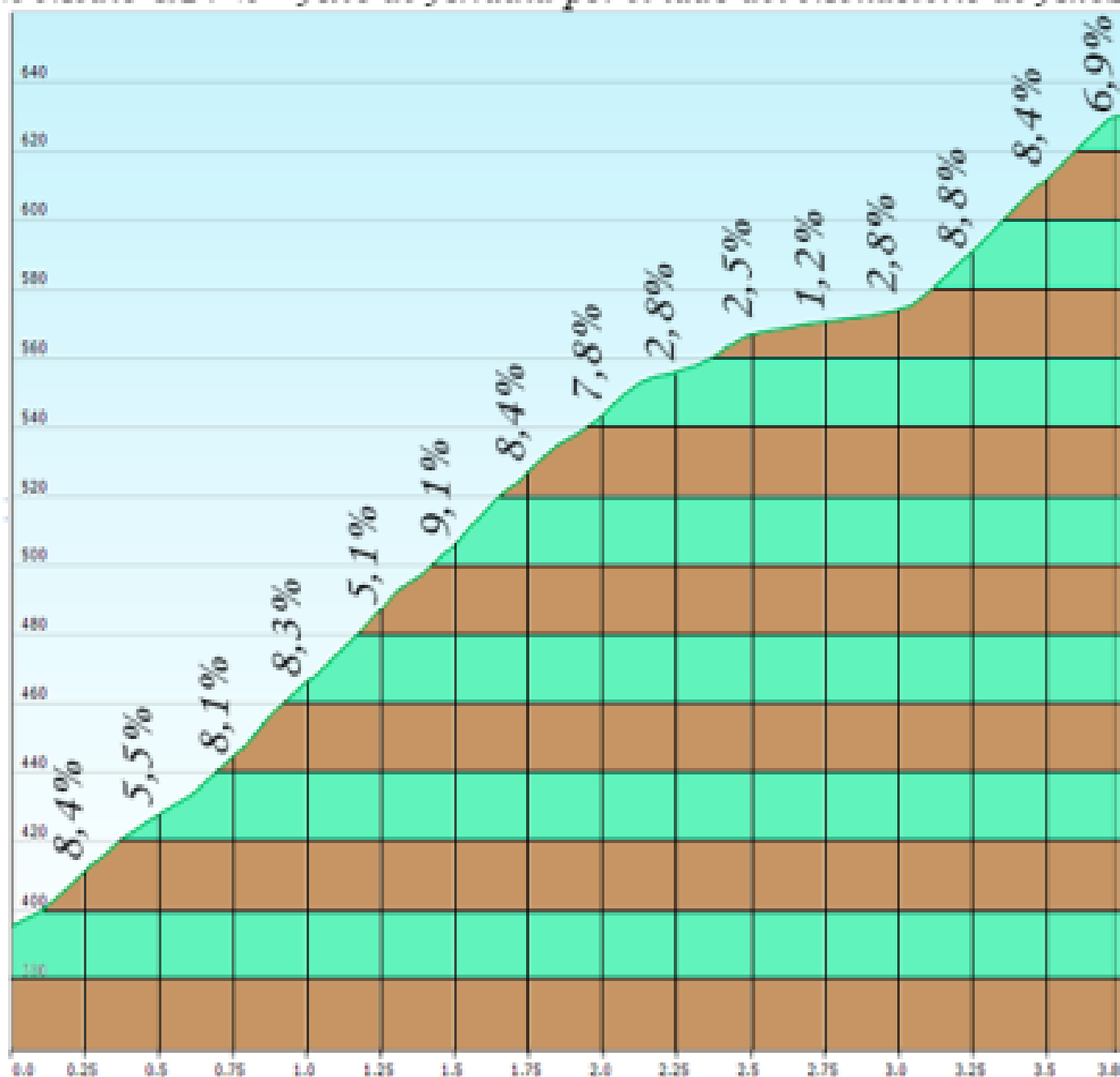
% Medio 6,56 % Alto de Guirguillano por el lado de Garisoain.



Altura máxima: 631,1 mts. Altura mínima: 395,6 mts.

Desnivel acumulado: 235,1 mts. Distancia total: 3,896 km.

% Medio 6.24 % Alto de Arradía por el lado del Monasterio de Anoz.





*Altura máxima: 515,3 mts. Altura mínima: 376,8 mts.
Desnivel acumulado: 143,5 mts. Distancia total: 3,224 km.
% Medio 4,87 % Alto de Belascoáin por el lado de Belascoáin.*

