



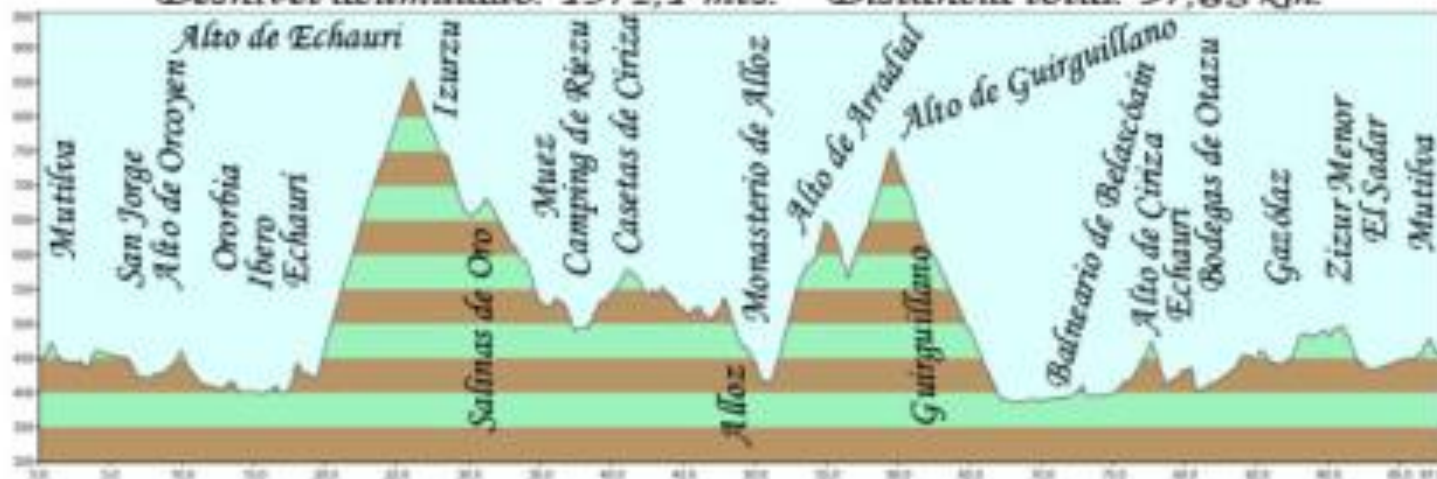
Total Km 97,68
 Desnivel 408
 Pendiente media 0,417690418
 Coeficiente 92,15456085

Distancia					Recorrido	%	Kmh		
Falta	Total	Parcial	Altitud				28	24	20
97,68	0	0	447	Carretera	Puntos de población		T.Total	T.Total	T.Total
97,68	0	0	447	CRTA. Local	Mutilva salida por CRTA. Local	-0,12	8.00.00	8.00.00	8.00.00
96,02	1,656	1,656	445	PA 31	Cruce CRTA. Local con PA 31 derecha	-0,36	8.03.33	8.04.08	8.04.58
95,19	2,493	0,837	442	Avda. Navarra	Cruce PA 31 con Avda. Navarra derecha	-0,38	8.05.21	8.06.14	8.07.29
90,93	6,749	4,256	426	Avda. Navarra	San Jorge	-1,52	8.14.28	8.16.52	8.20.15
90,67	7,012	0,263	422	Avda. San Jorge	Cruce Avda. Navarra con Avda. San Jorge izquierda	-0,16	8.15.02	8.17.32	8.21.02
90,04	7,639	0,627	421	NA 700	Cruce Avda. San Jorge con NA 700 derecha	0,884	8.16.22	8.19.06	8.22.55
89,36	8,318	0,679	427	PA 30	Cruce NA 700 con PA 30 izquierda	2,246	8.17.49	8.20.48	8.24.57
87,89	9,787	1,469	460	PA 30	Alto de Orcoyen	-4,4	8.20.58	8.24.28	8.29.22
87,28	10,4	0,613	433	NA 700	Cruce PA 30 con NA 700 izquierda	-2,31	8.22.17	8.26.00	8.31.12
86,37	11,31	0,91	412	NA 700	Arazuri	-0,04	8.24.14	8.28.16	8.33.56
84,06	13,62	2,31	411	NA 700	Ororbía	-0,04	8.29.11	8.34.03	8.40.52
81,26	16,42	2,8	410	NA 700	Ibero	0,833	8.35.11	8.41.03	8.49.16
79,1	18,58	2,16	428	NA 700	Echauri	5,857	8.39.49	8.46.27	8.55.44
71,81	25,87	7,29	855	NA 700	Alto de Echauri	-4,61	8.55.26	9.04.40	9.17.37
69,38	28,3	2,43	743	NA 700	Izurzun	-2,38	9.00.39	9.10.45	9.24.54
66,69	30,99	2,69	679	NA 700	Salinas de Oro	1,25	9.06.24	9.17.29	9.32.58
66,53	31,15	0,16	681	NA 700	Fuente de agua potable	-2,94	9.06.45	9.17.52	9.33.27
61,43	36,25	5,1	531	NA 700	Muez	-1,63	9.17.41	9.30.37	9.48.45
59,41	38,27	2,02	498	NA 700	Camping de Riezu	2,867	9.22.00	9.35.40	9.54.49
56,62	41,06	2,79	578	NA 700	Casetas de Ciriza	-1,3	9.27.59	9.42.39	10.03.11
53,78	43,9	2,84	541	NA 7320	Cruce NA 700 con NA 7320 izquierda	-1,34	9.34.04	9.49.45	10.11.42
48,93	48,75	4,85	476	NA 7320	Alloz	-2,44	9.44.28	10.01.52	10.26.15
48,48	49,2	0,45	465	NA 7175	Cruce NA 7320 con NA 7175 izquierda	-3,69	9.45.26	10.03.00	10.27.36
47,26	50,42	1,22	420	NA 7171	Cruce NA 7175 con NA 7171 derecha	-3,08	9.48.03	10.06.03	10.31.16
47,13	50,55	0,13	416	NA 7171	Monasterio de Alloz	0,213	9.48.19	10.06.22	10.31.39
46,66	51,02	0,47	417	NA 7123	Cruce NA 7171 con NA 7123 izquierda	6,121	9.49.20	10.07.33	10.33.04
42,87	54,81	3,79	649	NA 7123	Alto de Aradia	-5,09	9.57.27	10.17.01	10.44.26
41,26	56,42	1,61	567	NA 7120	Cruce NA 7123 con NA 7120 derecha	6,667	10.00.54	10.21.03	10.49.16
40,99	56,69	0,27	585	NA 7120	Garisoain	6,113	10.01.29	10.21.43	10.50.04
38,52	59,16	2,47	736	NA 7040	Cruce NA 7120 con NA 7040 derecha	5,769	10.06.46	10.27.54	10.57.29
38,26	59,42	0,26	751	NA 7040	Alto de Guirguillano	-5,57	10.07.20	10.28.33	10.58.16
36,52	61,16	1,74	654	NA 7040	Guirguillano	-4,49	10.11.03	10.32.54	11.03.29
33,11	64,57	3,41	501	NA 7110	Cruce NA 7040 con NA 7110 de frente	-1,19	10.18.22	10.41.25	11.13.43
24,22	73,46	8,89	395	NA 7110	Balneario de Belascoáin	0,932	10.37.25	11.03.39	11.40.23
21,43	76,25	2,79	421	NA 7110	Echarri	4	10.43.24	11.10.37	11.48.45
20,13	77,55	1,3	473	NA 7110	Alto de Ciriza	-4,36	10.46.11	11.13.52	11.52.39
18,8	78,88	1,33	415	NA 7110	Elio	1,717	10.49.02	11.17.12	11.56.38
17,81	79,87	0,99	432	NA 700	Cruce NA 7110 con NA 700 de frente	-1,11	10.51.09	11.19.40	11.59.37
17,72	79,96	0,09	431	NA 700	Echauri	2,727	10.51.21	11.19.54	11.59.53
17,61	80,07	0,11	434	CRTA. Local	Cruce NA 700 con CRTA. Local derecha	-4,91	10.51.35	11.20.10	12.00.13
17,04	80,64	0,57	406	CRTA. Particular	Cruce CRTA. Local con CRTA. Particular de frente	0,632	10.52.48	11.21.36	12.01.55
16,09	81,59	0,95	412	NA 135	Bodegas de Otazu	0,989	10.54.50	11.23.58	12.04.46
15,18	82,5	0,91	421	NA 7015	Cruce CRTA. Particular con NA 7015 izquierda	1,528	10.56.47	11.26.15	12.07.30
14,46	83,22	0,72	432	NA 7015	Larraya	1,131	10.58.20	11.28.03	12.09.40
12,78	84,9	1,68	451	NA 7015	Paternáin	0,554	11.01.56	11.32.15	12.14.42
10,07	87,61	2,71	466	NA 7015	Gazólaz	1,932	11.07.44	11.39.01	12.22.50
9,19	88,49	0,88	483	NA 7015	Cizur Mayor	-0,16	11.09.37	11.41.13	12.25.28
8,55	89,13	0,64	482	NA 8108	Cruce NA 7015 con NA 8108 de frente	0,143	11.11.00	11.42.49	12.27.23
7,85	89,83	0,7	483	NA 6053	Cruce NA 8108 con NA 6053 de frente	1,86	11.12.30	11.44.34	12.29.29
7,42	90,26	0,43	491	NA 6053	Cizur Menor	-0,7	11.13.25	11.45.39	12.30.47
6,56	91,12	0,86	485	NA 6000	Cruce NA 6053 con NA 6000 izquierda	-4,8	11.15.15	11.47.48	12.33.22
5,81	91,87	0,75	449	NA 7027	Cruce NA 6000 con NA 7027 de frente	-1,33	11.16.52	11.49.40	12.35.37
4,61	93,07	1,2	433	CRTA. Univ	Cruce NA 7027 con CRTA. Univ derecha	0,757	11.19.26	11.52.40	12.39.13
2,92	94,76	1,69	446	CRTA. Local	Cruce CRTA. Univ con CRTA. Local derecha	0,424	11.19.26	11.52.40	12.39.13
2,76	94,92	0,16	447	CRTA. Local	El Sadar	1,542	11.19.47	11.53.04	12.39.41
1,74	95,94	1,02	451	NA 2310	Cruce CRTA. Local con NA 2310 derecha	0,287	11.21.58	11.55.37	12.42.45
0,75	96,93	0,99	478	CRTA. Local	Cruce NA 2310 con CRTA. Local izquierda	0,493	11.24.05	11.58.06	12.45.43
0	97,68	0,75	456	CRTA. Local	Mutilva	0,467	11.25.42	11.59.58	12.47.58

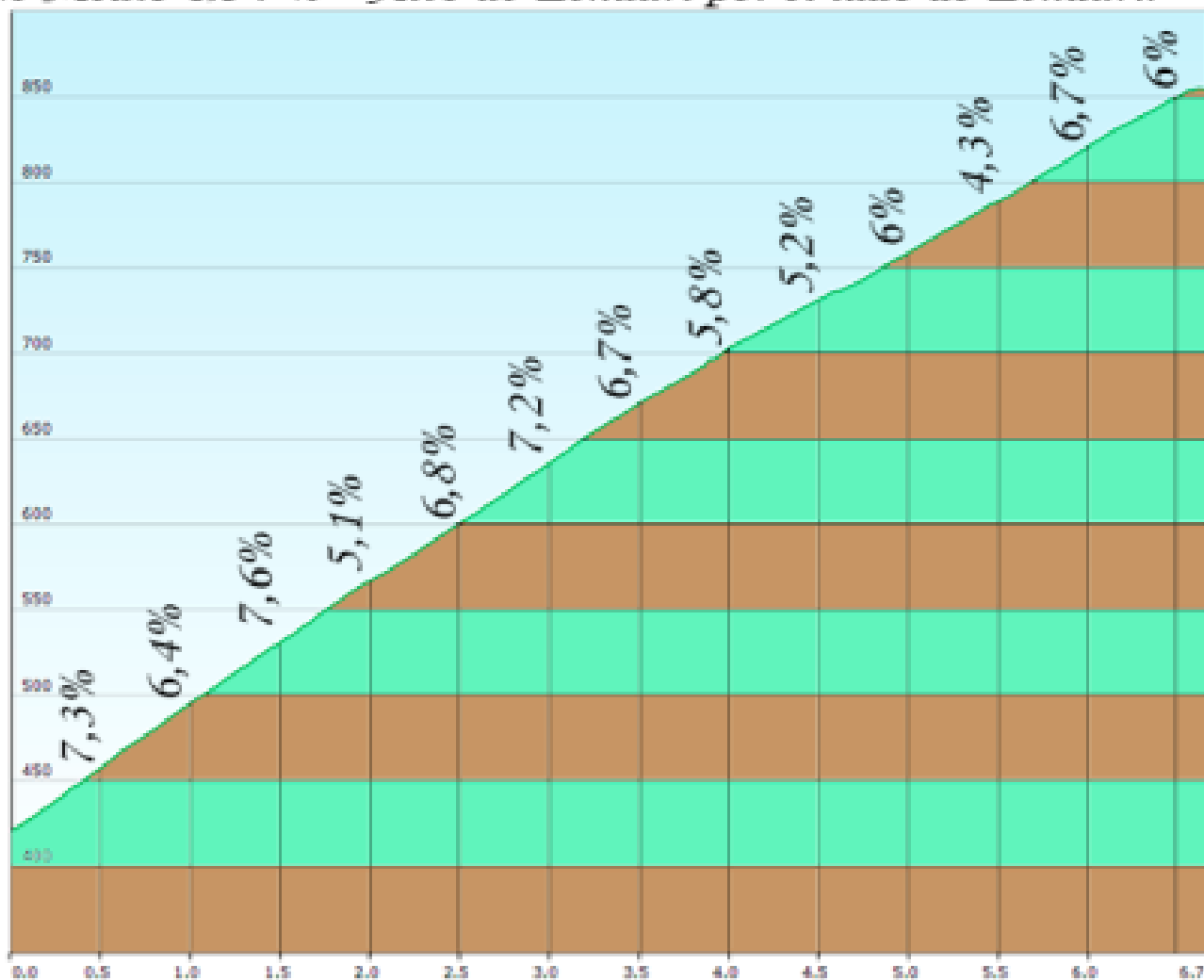




Altura máxjma: 855 mts. Altura mínima: 385,3 mts.
 Desnivel acumulado: 1572,1 mts. Distancia total: 97,68 km.



Altura máxjma: 855 mts. Altura mínima: 420,8 mts.
 Desnivel acumulado: 434,2 mts. Distancia total: 6.684 km.
 % Medio 6.54 % Alto de Echauri por el lado de Echauri.

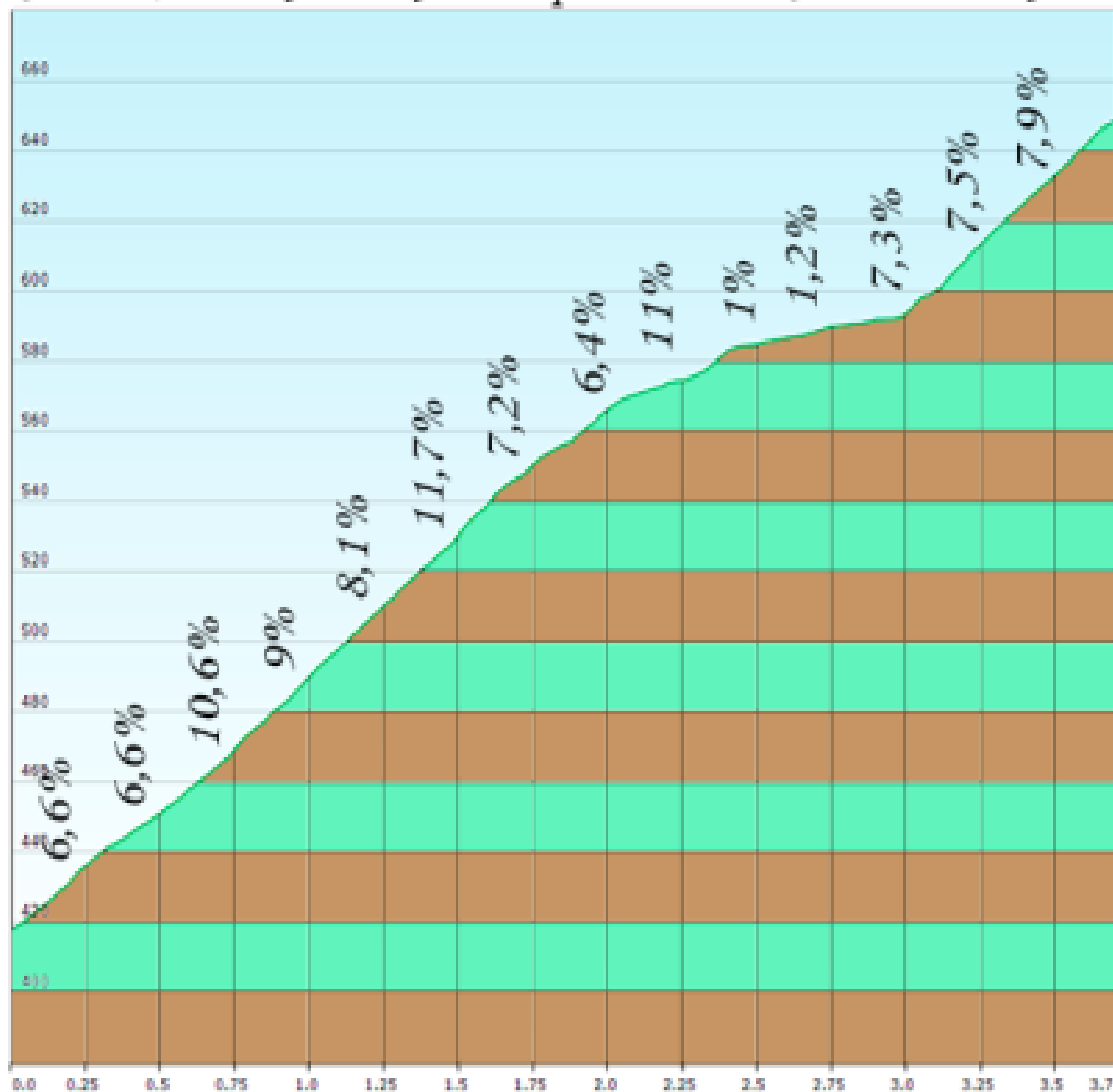




Altura máxima: 648,3 mts. Altura mínima: 417,7 mts.

Desnivel acumulado: 230,4 mts. Distancia total: 3,713 km.

% Medio 6.26 % Alto de Arradia por el lado del Monasterio de Alloz.





*Altura máxima: 752,3 mts. Altura mínima: 566,7 mts.
Desnivel acumulado: 185,6 mts. Distancia total: 3,072 km.
% Medio 6.1 % Alto de Guirguillano por el lado de Garisoain.*

