

Vuelta al Valle de Aranguren- Echauri- Guesalaz- Mañeru- Cendea de Olza- Cizur



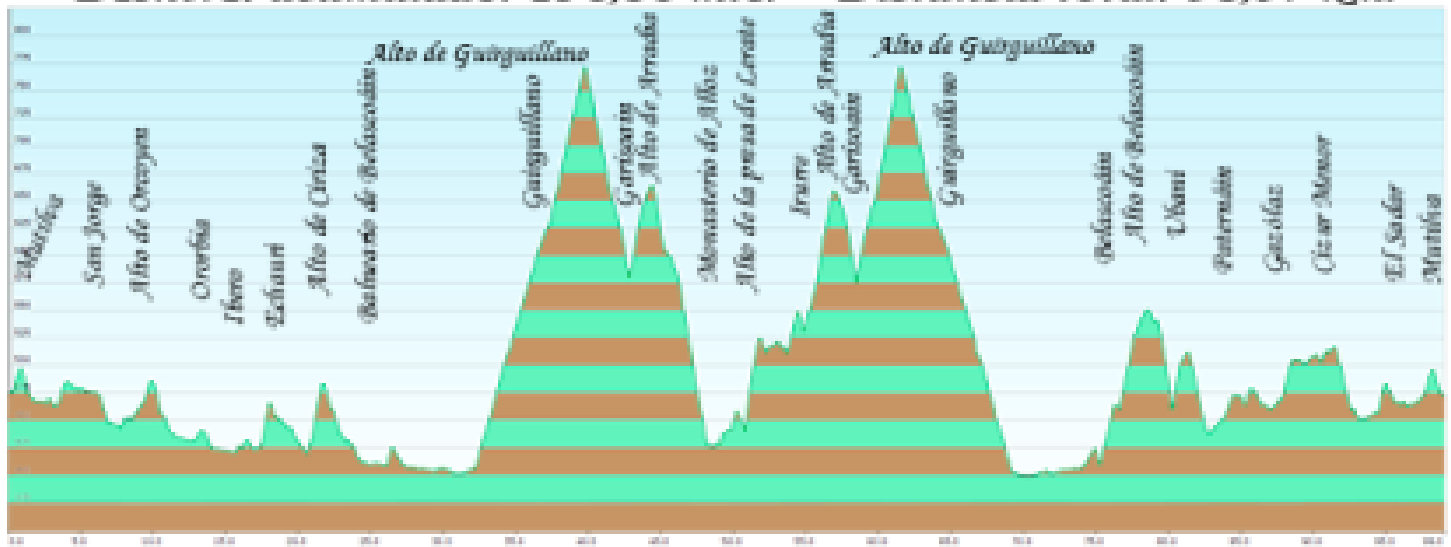
Total Km 98,37  
 Desnivel 297  
 Pendiente media 0,301921317  
 Coeficiente 327

Distancia					Recorrido	%	Kmh		
Falta	Total	Parcial	Altitud				28	24	20
98,37	0	0	475	Carretera	Puntos de población		T.Total	T.Total	T.Total
98,37	0	0	475	CRTA. Local	Salida de Mutilva por CRTA. Local	-0,42	8.00.00	8.00.00	8.00.00
96,71	1,658	1,658	468	PA 31	Cruce CRTA. Local con PA 31 derecha	-0,24	8.03.33	8.04.09	8.04.58
95,86	2,509	0,851	466	Avda. Navarra	Cruce PA 31 con Avda. Navarra derecha	-0,42	8.05.23	8.06.16	8.07.32
91,58	6,792	4,283	448	Avda. Navarra	San Jorge	-0,9	8.14.33	8.16.59	8.20.23
91,36	7,015	0,223	446	Avda. San Jorge	Cruce Avda. Navarra con Avda. San Jorge izquierda	-0,31	8.15.02	8.17.32	8.21.03
90,72	7,654	0,639	444	NA 700	Cruce Avda. San Jorge con NA 700 derecha	1,178	8.16.24	8.19.08	8.22.58
90,04	8,333	0,679	452	PA 30	Cruce NA 700 con PA 30 izquierda	2,227	8.17.51	8.20.50	8.25.00
88,51	9,86	1,527	486	PA 30	Alto de Orcoyen	-5,19	8.21.08	8.24.39	8.29.35
87,99	10,38	0,52	459	NA 700	Cruce PA 30 con NA 700 izquierda	-2,32	8.22.15	8.25.57	8.31.08
87,04	11,33	0,95	437	NA 700	Arazuri	-0,09	8.24.17	8.28.19	8.33.59
84,72	13,65	2,32	435	NA 700	Ororbía	-0,14	8.29.15	8.34.07	8.40.57
81,92	16,45	2,8	431	NA 700	Ibero	1,084	8.35.15	8.41.07	8.49.21
79,89	18,48	2,03	453	NA 700	Echauri	-1,28	8.39.36	8.46.12	8.55.26
79,11	19,26	0,78	443	NA 7110	Cruce NA 700 con NA 7110 izquierda	-1,84	8.41.16	8.48.09	8.57.47
78,13	20,24	0,98	425	NA 7110	Elío	4,254	8.43.22	8.50.36	9.00.43
76,79	21,58	1,34	482	NA 7110	Alto de Ciriza	-3,42	8.46.15	8.53.57	9.04.44
75,65	22,72	1,14	443	NA 7110	Echarri	-1,13	8.48.41	8.56.48	9.08.10
72,74	25,63	2,91	410	NA 7110	Balneario de Belascoáin	1,16	8.54.55	9.04.04	9.16.53
63,86	34,51	8,88	513	NA 7040	Cruce NA 7110 con NA 7040 derecha	4,348	9.13.57	9.26.16	9.43.32
60,64	37,73	3,22	653	NA 7040	Guirguillano	5,95	9.20.51	9.34.19	9.53.11
58,64	39,73	2	772	NA 7040	Alto de Guirguillano	-7,08	9.25.08	9.39.19	9.59.11
58,4	39,97	0,24	755	NA 7120	Cruce NA 7040 con NA 7120 izquierda	-5,98	9.25.39	9.39.55	9.59.55
56,31	42,06	2,09	630	NA 7120	Garisoain	-6,83	9.30.08	9.45.09	10.06.11
55,68	42,69	0,63	587	NA 7123	Cruce NA 7120 con NA 7123 izquierda	4,503	9.31.29	9.46.43	10.08.04
53,97	44,4	1,71	664	NA 7123	Alto de Arradia	-6,27	9.35.09	9.51.00	10.13.12
50,24	48,13	3,73	430	NA 7171	Cruce NA 7123 con NA 7171 derecha	-0,64	9.43.08	10.00.19	10.24.23
49,77	48,6	0,47	427	NA 7171	Monasterio de Alloz	3,025	9.44.09	10.01.30	10.25.48
46,53	51,84	3,24	525	NA 7171	Alto de Lerate	-0,45	9.51.05	10.09.36	10.35.31
44,55	53,82	1,98	516	NA 7171	Lerate	2,5	9.55.20	10.14.33	10.41.28
44,51	53,86	0,04	517	NA 7120	Cruce NA 7171 con NA 7120 de frente	5,455	9.55.25	10.14.39	10.41.35
43,96	54,41	0,55	547	NA 7122	Cruce NA 7120 con NA 7122 derecha	2,449	9.56.36	10.16.01	10.43.14
42,49	55,88	1,47	583	NA 7122	Irurre	8,421	9.59.45	10.19.42	10.47.38
42,3	56,07	0,19	599	NA 7124	Cruce NA 7122 con NA 7124 de frente	7,195	10.00.09	10.20.10	10.48.13
41,48	56,89	0,82	658	NA 7123	Cruce NA 7124 con NA 7123 izquierda	10	10.01.54	10.22.13	10.50.40
41,47	56,9	0,01	659	NA 7123	Alto de Arradia	-5,12	10.01.56	10.22.15	10.50.42
39,85	58,52	1,62	576	NA 7120	Cruce NA 7123 con NA 7120 derecha	7,241	10.05.24	10.26.18	10.55.34
39,56	58,81	0,29	597	NA 7120	Garisoain	6,204	10.06.01	10.27.01	10.56.26
37,11	61,26	2,45	749	NA 7040	Cruce NA 7120 con NA 7040 derecha	7,931	10.11.16	10.33.09	11.03.47
36,82	61,55	0,29	772	NA 7040	Alto de Guirguillano	-5,91	10.11.54	10.33.52	11.04.39
35,11	63,26	1,71	671	NA 7040	Guirguillano	-4,58	10.15.33	10.38.09	11.09.47
31,66	66,71	3,45	513	NA 7110	Cruce NA 7040 con NA 7110 de frente	-1,21	10.22.57	10.46.47	11.20.08
23,15	75,22	8,51	410	NA 7015	Cruce NA 7110 con NA 7015 derecha	4,557	10.41.11	11.08.03	11.45.40
22,36	76,01	0,79	446	NA 7015	Belascoáin	3,062	10.42.53	11.10.01	11.48.02
19,79	78,58	2,57	551	NA 7015	Alto de Belascoáin	-1,69	10.48.23	11.16.27	11.55.44
19,29	79,08	0,5	540	NA 7015	Arraiza	-1,89	10.49.27	11.17.42	11.57.14
16,72	81,65	2,57	499	NA 7015	Ubani	-0,76	10.54.58	11.24.08	12.04.57
14,59	83,78	2,13	451	NA 7015	Larraya	0,792	10.59.32	11.29.27	12.11.20
12,88	85,49	1,71	470	NA 7015	Paternaláin	0,947	11.03.12	11.33.43	12.16.28
10,17	88,2	2,71	486	NA 7015	Gazólaz	1,118	11.09.00	11.40.30	12.24.36
9,29	89,08	0,88	504	NA 7015	Cizur Mayor	-0,14	11.10.53	11.42.42	12.27.14
8,65	89,72	0,64	503	NA 8108	Cruce NA 7015 con NA 8108 de frente	0,789	11.12.15	11.44.18	12.29.10
7,82	90,55	0,83	502	NA 6053	Cruce NA 8108 con NA 6053 de frente	0,351	11.14.02	11.46.22	12.31.39
7,51	90,86	0,31	512	NA 6053	Cizur Menor	-2,89	11.14.42	11.47.09	12.32.35
6,68	91,69	0,83	506	NA 6000	Cruce NA 6053 con NA 6000 izquierda	-2,81	11.16.29	11.49.14	12.35.04
5,92	92,45	0,76	466	NA 7027	Cruce NA 6000 con NA 7027 de frente	0,41	11.18.06	11.51.07	12.37.21
4,72	93,65	1,2	451	CRTA. Univ	Cruce NA 7027 con CRTA. Univ derecha	1,276	11.20.41	11.54.08	12.40.57
3,24	95,13	1,48	477	CRTA. Local	Cruce CRTA. Univ con CRTA. Local derecha	0,136	11.23.51	11.57.49	12.45.23
2,76	95,61	0,48	476	CRTA. Local	El Sadar	1,485	11.24.53	11.59.01	12.46.50
1,77	96,6	0,99	479	NA 2310	Cruce CRTA. Local con NA 2310 derecha	0,395	11.27.00	12.01.30	12.49.48
0,74	97,63	1,03	506	CRTA. Local	Cruce NA 2310 con CRTA. Local izquierda	0,518	11.29.12	12.04.04	12.52.53
0	98,37	0,74	486	CRTA. Local	Mutilva	0,494	11.30.48	12.05.55	12.55.07

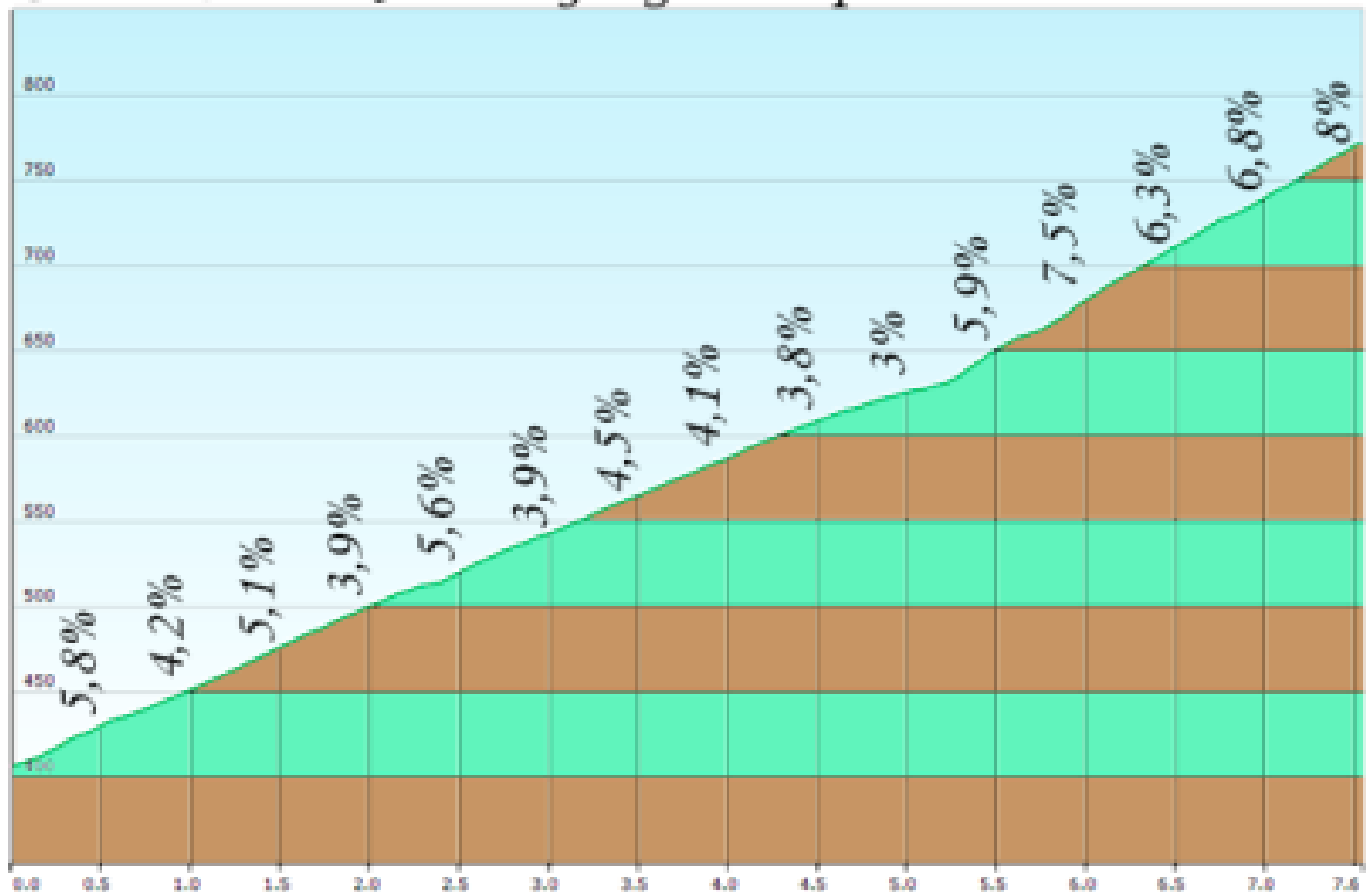




Altura máxima: 771,2 mts.    Altura mínima: 398,2 mts.  
 Desnivel acumulado: 156,86 mts.    Distancia total: 98,37 km.

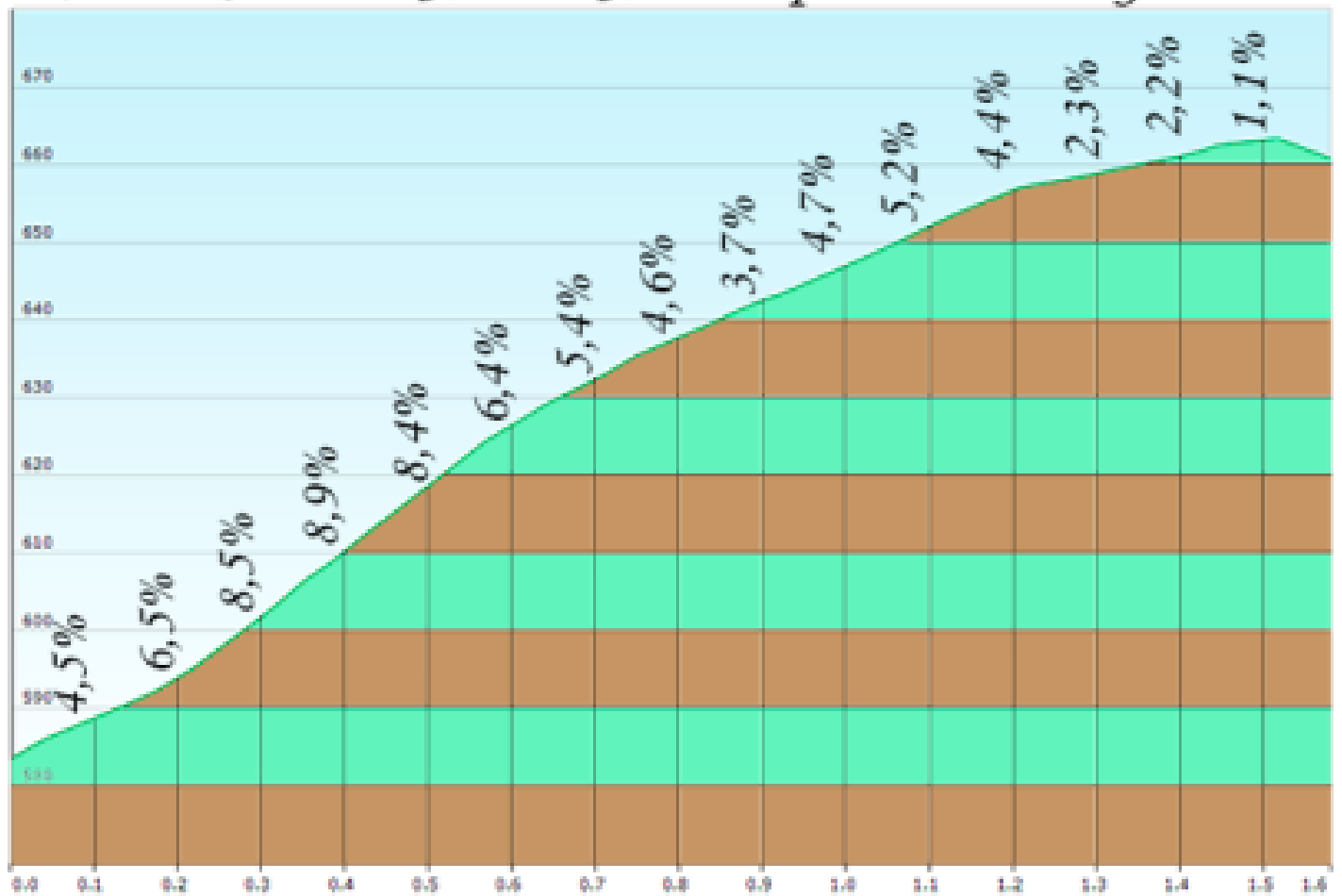


Altura máxima: 771.2 mts.    Altura mínima: 406.4 mts.  
 Desnivel acumulado: 364.8 mts.    Distancia total: 7.561 km.  
 % Medio 4.83 %    Alto de Guirguillano por el lado de Belascoáin.





Altura máxima: 663,3 mts.    Altura mínima: 583,4 mts.  
Desnivel acumulado: 79,9 mts.    Distancia total: 1,583 km.  
% Medio 5,25 %    Alto de Arradia por el lado de Garisoain.

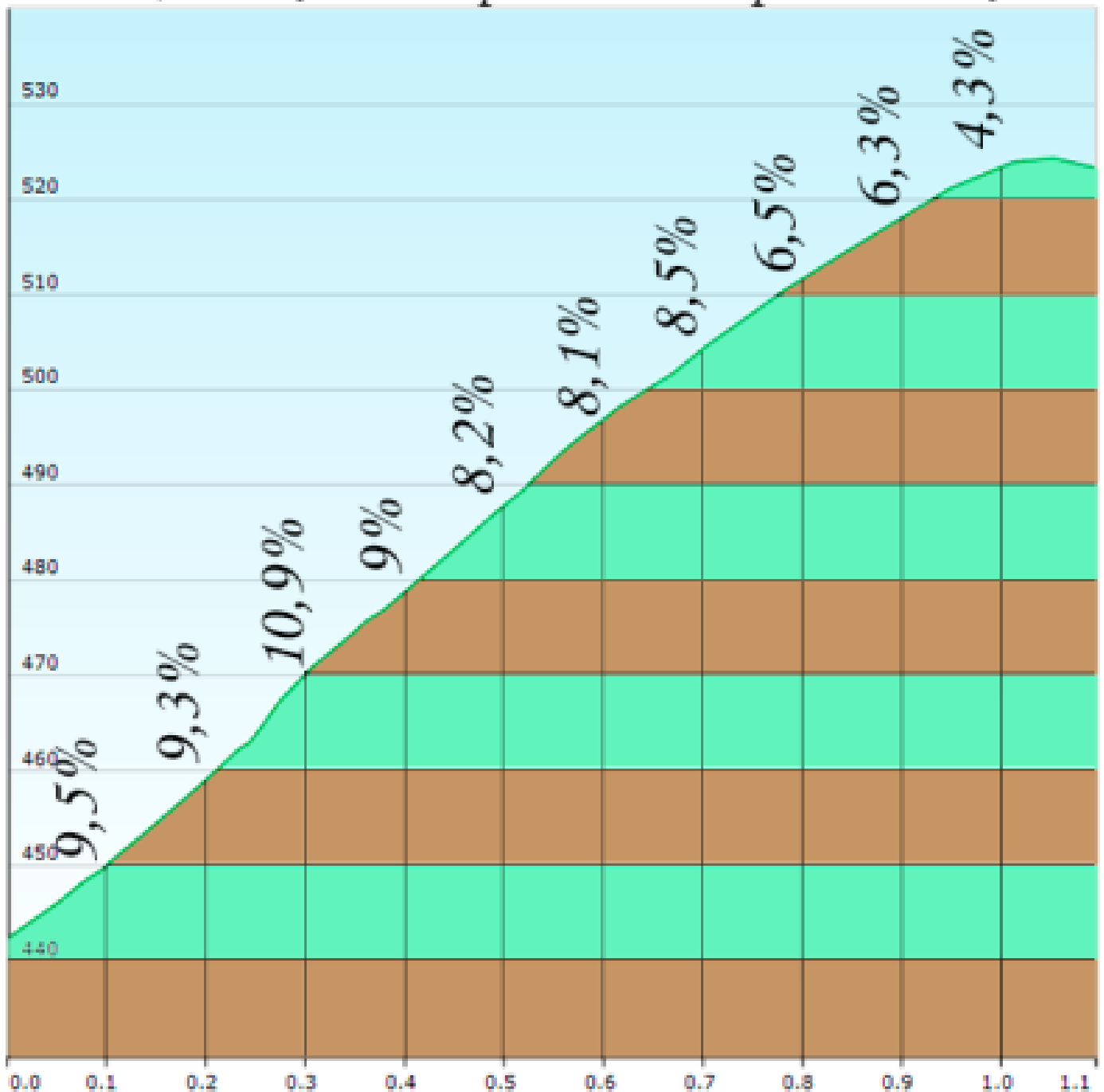




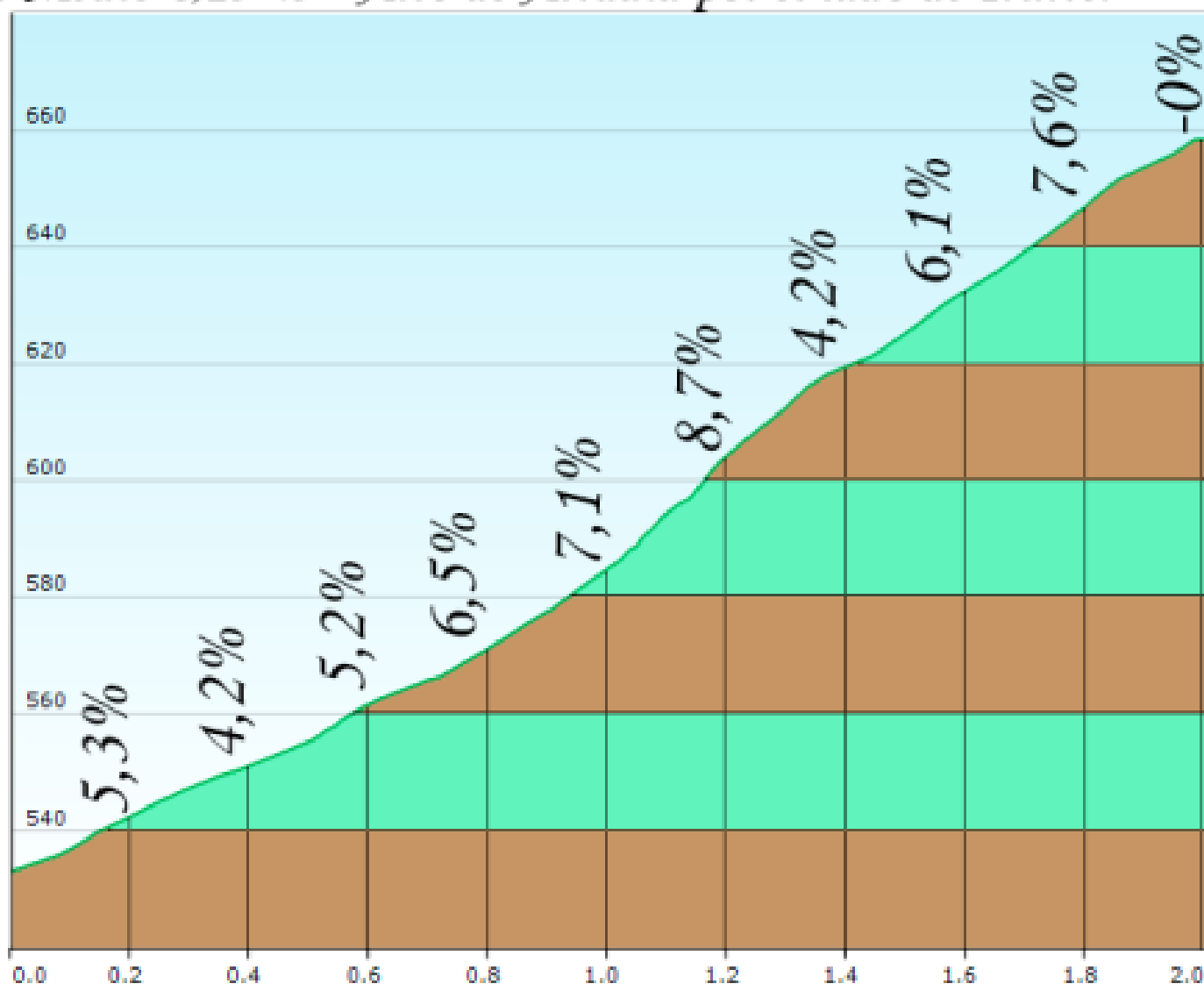
Altura máxima: 524,3 mts.    Altura mínima: 442,4 mts.

Desnivel acumulado: 81,9 mts.    Distancia total: 1,098 km.

% Medio 7,74 %    Alto de la presa de Lerate por el lado de Alloz.



*Altura máxima: 658,4 mts.    Altura mínima: 532,9 mts.*  
*Desnivel acumulado: 125,5 mts.    Distancia total: 2,014 km.*  
*% Medio 6,29 %    Alto de Arradia por el lado de Irurre.*

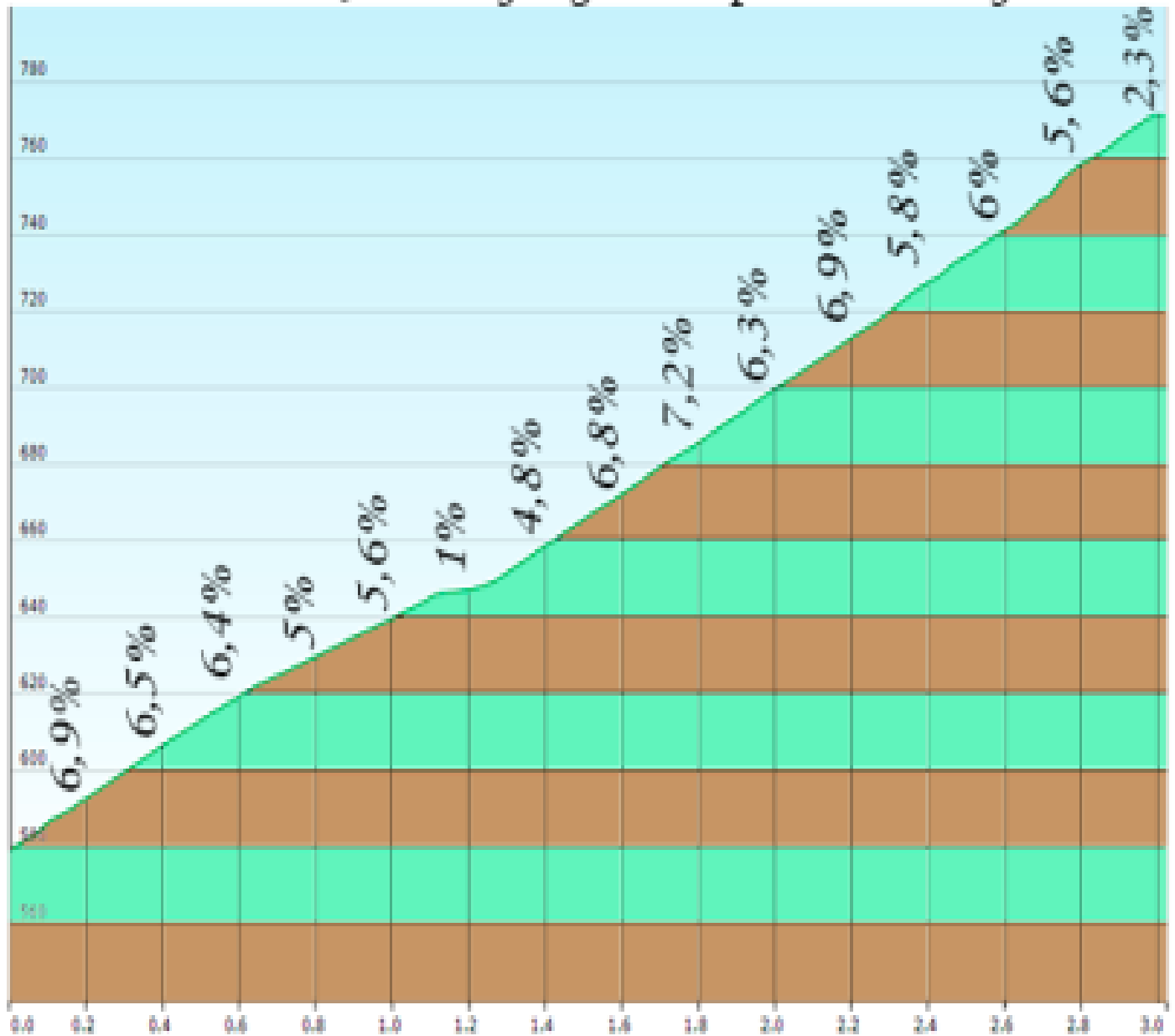




Altura máxima: 771,1 mts.    Altura mínima: 579,1 mts.

Desnivel acumulado: 192 mts.    Distancia total: 3,031 km.

% Medio 6,33 %    Alto de Guirguillano por el lado de Garisoain.





Altura máxima: 550,3 mts.    Altura mínima: 412,2 mts.

Desnivel acumulado: 142,3 mts.    Distancia total: 3,185 km.

% Medio 4,93 %    Alto de Belascoáin por el lado de Belascoáin.

