



Vuelta al Valle de- Aranguren- Echauri- Guesalaz- Yerri- Cendea de Olza- Cizur

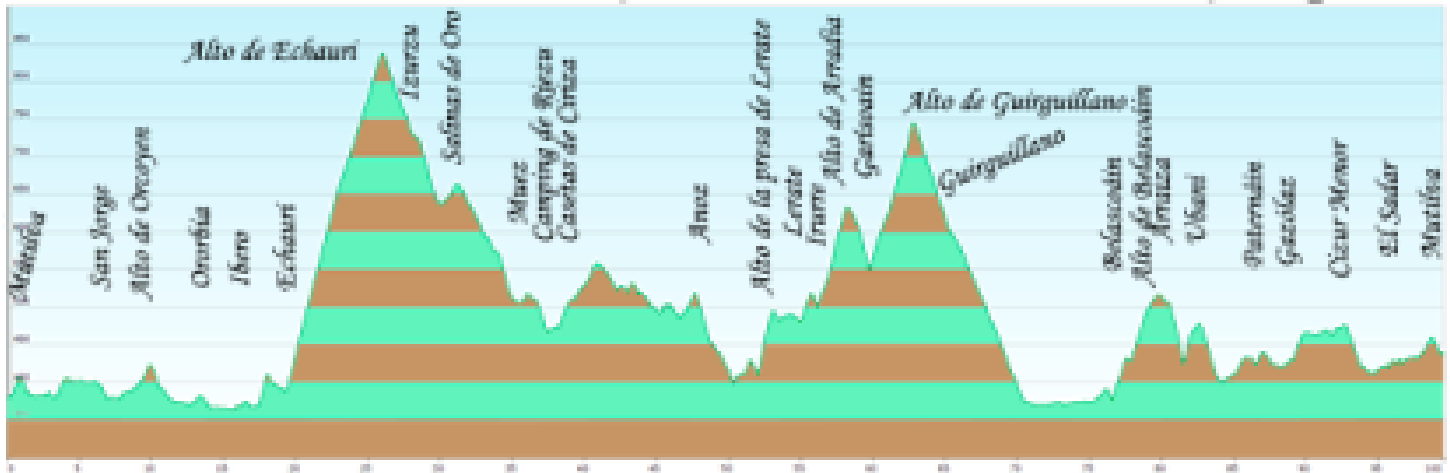
Total Km 99,2
 Desnivel 458
 Pendiente media 0,461693548
 Coeficiente 93,46789419

Distancia				Carretera	Recorrido	%	Kmh		
Falta	Total	Parcial	Altitud				T.Total	T.Total	T.Total
99,2	0	0	380	CRTA. Local	Salida de Mutilva por CRTA. Local	0,059	8.00.00	8.00.00	8.00.00
97,52	1,682	1,682	381	PA 31	Cruce CRTA. Local con PA 31 derecha	0,116	8.03.36	8.04.12	8.05.03
96,65	2,546	0,864	382	Avda. Navarra	Cruce PA 31 con Avda. Navarra derecha	-0,05	8.05.27	8.06.22	8.07.38
92,42	6,785	4,239	380	Avda. Navarra	San Jorge	-0,84	8.14.32	8.16.58	8.20.21
92,18	7,024	0,239	378	Avda. San Jorge	Cruce Avda. Navarra con Avda. San Jorge izquierda	-0,17	8.15.03	8.17.34	8.21.04
91,58	7,618	0,594	377	NA 700	Cruce Avda. San Jorge con NA 700 derecha	1,255	8.16.19	8.19.03	8.22.51
90,87	8,335	0,717	386	PA 30	Cruce NA 700 con PA 30 izquierda	2,4	8.17.52	8.20.50	8.25.00
89,37	9,835	1,5	422	PA 30	Alto de Orcoyen	-4,7	8.21.04	8.24.35	8.29.30
88,79	10,41	0,575	395	NA 700	Cruce PA 30 con NA 700 izquierda	-2,16	8.22.18	8.26.02	8.31.14
87,91	11,29	0,88	376	NA 700	Arazuri	-0,04	8.24.12	8.28.14	8.33.52
85,52	13,68	2,39	375	NA 700	Orobia	-0,07	8.29.19	8.34.12	8.41.02
82,71	16,49	2,81	373	NA 700	Ibero	1,133	8.35.20	8.41.13	8.49.28
80,68	18,52	2,03	396	NA 700	Echauri	5,909	8.39.41	8.46.18	8.55.34
73,2	26	7,48	838	NA 700	Alto de Echauri	-4,77	8.55.43	9.05.00	9.18.00
70,83	28,37	2,37	725	NA 700	Izurzu	-2,39	9.00.48	9.10.55	9.25.07
68,15	31,05	2,68	661	NA 700	Salinas de Oro	1,333	9.06.32	9.17.37	9.33.09
68	31,2	0,15	663	NA 700	Fuente de Agua potable	-2,99	9.06.51	9.18.00	9.33.36
62,91	36,29	5,09	511	NA 700	Muez	-2,02	9.17.46	9.30.43	9.48.52
60,98	38,22	1,93	472	NA 700	Camping de Riezu	3,125	9.21.54	9.35.33	9.54.40
58,26	40,94	2,72	557	NA 700	Casetas de Ciriza	-1,33	9.27.44	9.42.21	10.02.49
55,4	43,8	2,86	519	NA 7320	Cruce NA 700 con NA 7320 izquierda	-1,24	9.33.51	9.49.30	10.11.24
50,57	48,63	4,83	459	NA 7320	Alloz	-3,68	9.44.12	10.01.34	10.25.53
50,19	49,01	0,38	445	NA 7175	Cruce NA 7320 con NA 7175 izquierda	0	9.45.01	10.02.31	10.27.02
49,08	50,12	1,11	445	NA 7171	Cruce NA 7175 con NA 7171 izquierda	-1,4	9.47.24	10.05.18	10.30.22
46,15	53,05	2,93	404	NA 7171	Alto de la presa de Lerate	4,545	9.53.41	10.12.38	10.39.09
44,17	55,03	1,98	494	NA 7171	Lerate	-50	9.57.55	10.17.35	10.45.05
44,15	55,05	0,02	484	NA 7120	Cruce NA 7171 con NA 7120 derecha	0,175	9.57.58	10.17.38	10.45.09
43,58	55,62	0,57	485	NA 7122	Cruce NA 7120 con NA 7122 derecha	2,148	9.59.11	10.19.03	10.46.52
42,09	57,11	1,49	517	NA 7122	Irurre	23,75	10.02.23	10.22.47	10.51.20
41,93	57,27	0,16	555	NA 7124	Cruce NA 7122 con NA 7124 de frente	10,38	10.02.43	10.23.11	10.51.49
41,4	57,8	0,53	610	NA 7123	Cruce NA 7124 con NA 7123 izquierda	6,875	10.03.51	10.24.30	10.53.24
41,08	58,12	0,32	632	NA 7110	Alto de Arradia	-5,09	10.04.33	10.25.18	10.54.22
39,47	59,73	1,61	550	NA 7120	Cruce NA 7123 con NA 7120 derecha	6,333	10.08.00	10.29.19	10.59.11
39,17	60,03	0,3	569	NA 7120	Garisoain	6,23	10.08.38	10.30.04	11.00.05
36,73	62,47	2,44	721	NA 7040	Cruce NA 7120 con NA 7040 derecha	8,571	10.13.52	10.36.10	11.07.25
36,45	62,75	0,28	745	NA 7040	Alto de Guirguillano	-5,9	10.14.28	10.36.53	11.08.15
34,72	64,48	1,73	643	NA 7040	Guirguillano	-4,52	10.18.10	10.41.12	11.13.26
31,31	67,89	3,41	489	NA 7110	Cruce NA 7040 con NA 7110 izquierda	-1,32	10.25.29	10.49.43	11.23.40
22,8	76,4	8,51	377	NA 7015	Cruce NA 7110 con NA 7015 derecha	4,43	10.43.43	11.11.00	11.49.12
22,01	77,19	0,79	412	NA 7015	Belascoáin	3,01	10.45.24	11.12.59	11.51.34
19,46	79,74	2,55	516	NA 7015	Alto de Belascoáin	-1,58	10.45.24	11.12.59	11.51.34
18,92	80,28	0,54	505	NA 7015	Arraza	-2,11	10.46.34	11.14.20	11.53.11
16,43	82,77	2,49	468	NA 7015	Ubani	-1,13	10.51.54	11.20.33	12.00.40
14,37	84,83	2,06	409	NA 7015	Larraya	0,806	10.56.19	11.25.42	12.06.50
12,72	86,48	1,65	426	NA 7015	Paternáin	1,028	10.59.51	11.29.50	12.11.47
10,03	89,17	2,69	444	NA 7015	Gazólaz	1,184	11.05.37	11.36.33	12.19.52
9,12	90,08	0,91	463	NA 7015	Cizur Mayor	-0,14	11.07.34	11.38.50	12.22.35
8,51	90,69	0,61	462	NA 8108	Cruce NA 7015 con NA 8108 de frente	0,763	11.08.52	11.40.21	12.24.25
7,67	91,53	0,84	461	NA 6053	Cruce NA 8108 con NA 6053 de frente	0,351	11.10.40	11.42.27	12.26.56
7,33	91,87	0,34	471	NA 6053	Cizur Menor	-2,88	11.11.24	11.43.18	12.27.58
6,53	92,67	0,8	465	NA 6000	Cruce NA 6053 con NA 6000 izquierda	-2,8	11.13.07	11.45.18	12.30.22
5,8	93,4	0,73	427	NA 7027	Cruce NA 6000 con NA 7027 de frente	0,037	11.14.41	11.47.08	12.32.33
4,64	94,56	1,16	412	CRTA. Univ	Cruce NA 7027 con CRTA. Univ derecha	0,749	11.17.10	11.50.02	12.36.02
3,12	96,08	1,52	428	CRTA. Local	Cruce CRTA. Univ con CRTA. Local derecha	0,146	11.20.25	11.53.49	12.40.35
2,77	96,43	0,35	426	CRTA. Local	El Sadar	1,542	11.21.10	11.54.42	12.41.38
1,75	97,45	1,02	430	NA 2310	Cruce CRTA. Local con NA 2310 derecha	0,286	11.23.21	11.57.15	12.44.42
0,76	98,44	0,99	457	CRTA. Local	Cruce NA 2310 con CRTA. Local izquierda	0,464	11.25.29	11.59.44	12.47.40
0	99,2	0,76	435	CRTA. Local	Mutilva	0,439	11.27.06	12.01.38	12.49.57

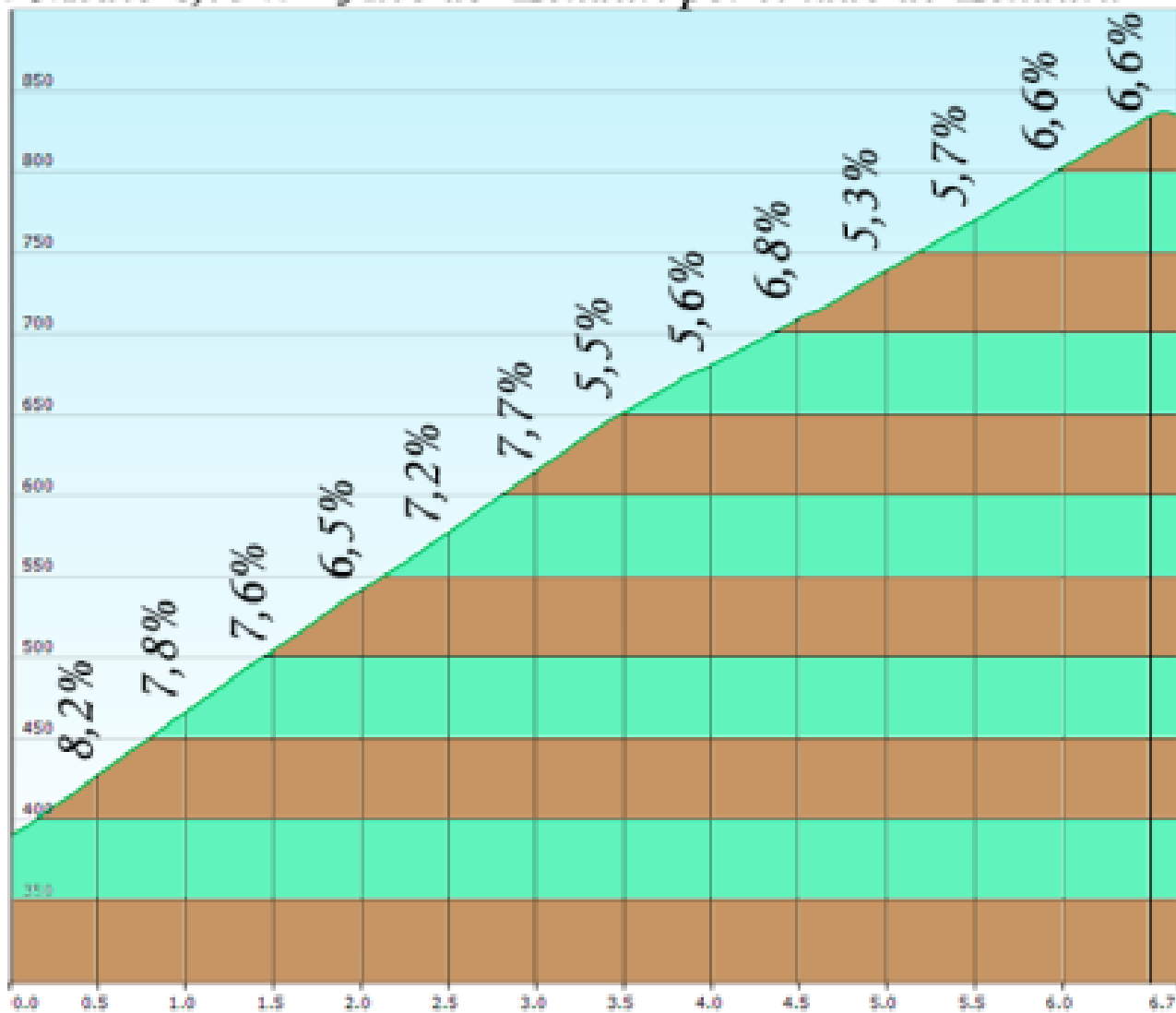




*Altura máxima: 837,2 mts. Altura mínima: 361,3 mts.
 Desnivel acumulado: 1685,2 mts. Distancia total: 99,20 km.*



*Altura máxima: 837,2 mts. Altura mínima: 390,2 mts.
 Desnivel acumulado: 446,8 mts. Distancia total: 6,681 km.
 % Medio 6,79% Alto de Echauri por el lado de Echauri.*

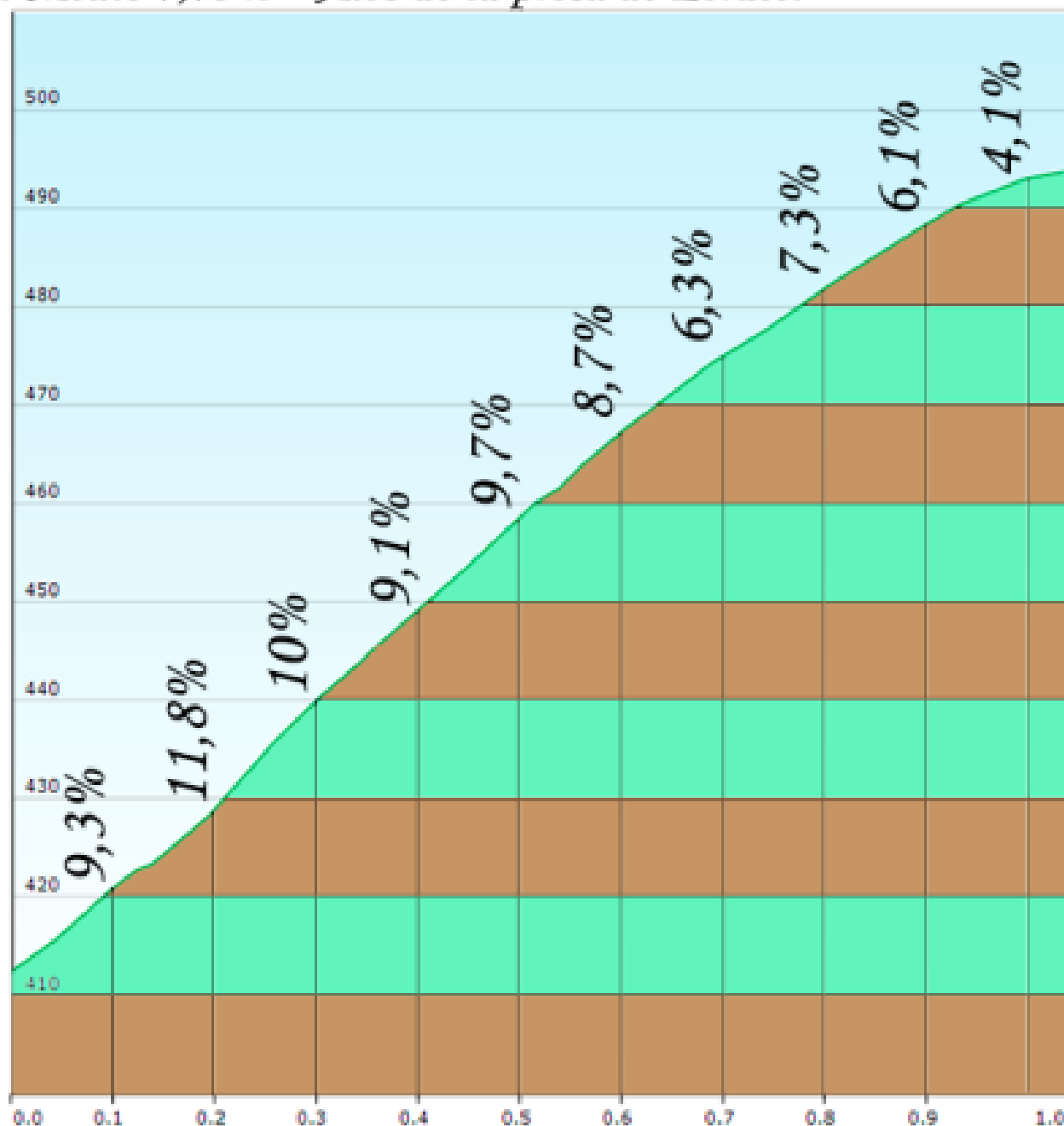




Altura máxima: 493,8 mts. Altura mínima: 412,4 mts.

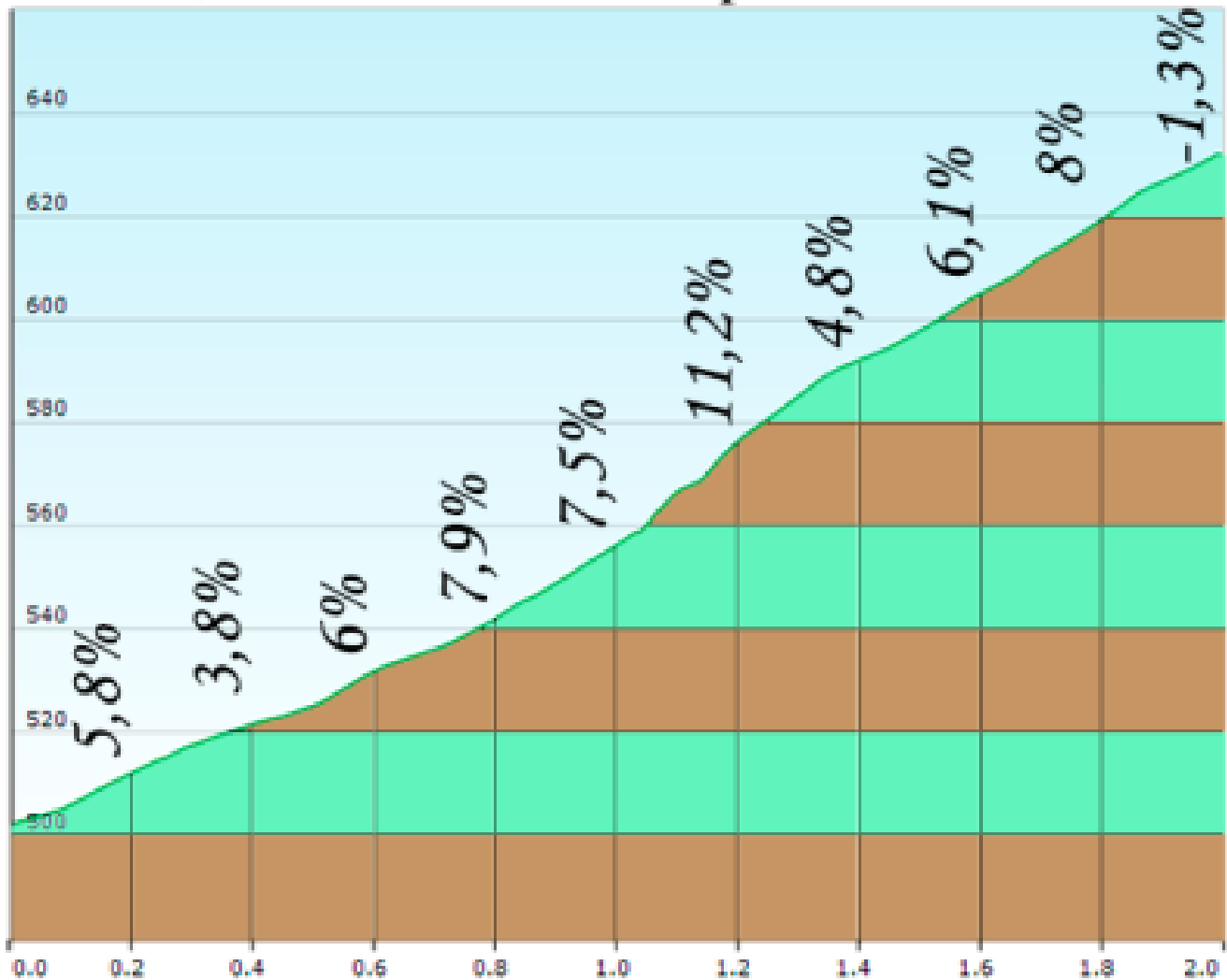
Desnivel acumulado: 81,4 mts. Distancia total: 1,086 km.

% Medio 7,79% Alto de la presa de Lerate.



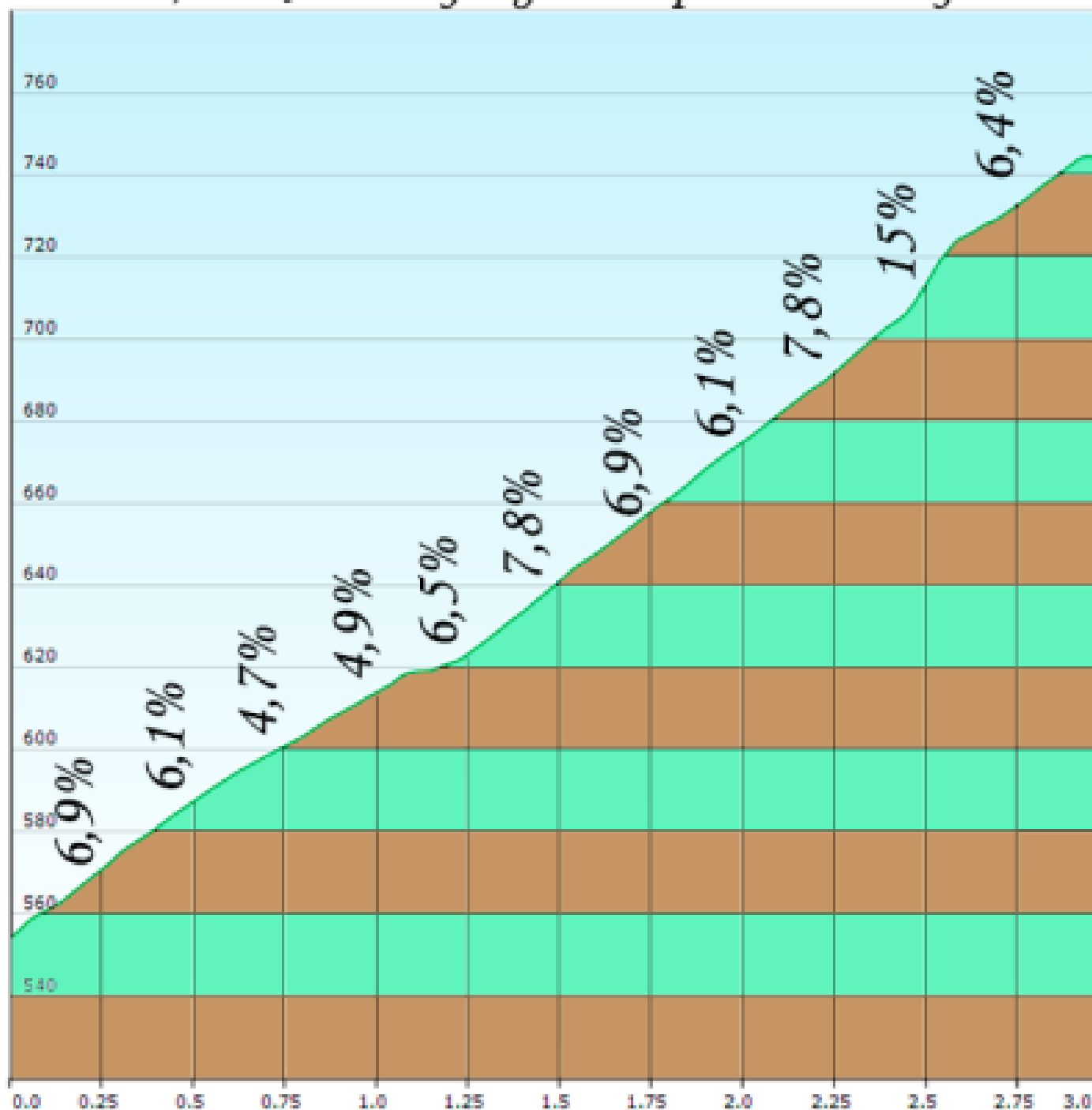


*Altura máxima: 631,9 mts. Altura mínima: 502,1 mts.
Desnivel acumulado: 129,8 mts. Distancia total: 2,006 km.
% Medio 6,47% Alto de Arradia por el lado de Irurre.*





*Altura máxima: 744,4 mts. Altura mínima: 554,3 mts.
Desnivel acumulado: 189,4 mts. Distancia total: 2,984km.
% Medio 6,5% Alto de Guirguillano por el lado de Garisoain.*





*Altura máxima: 515,3 mts. Altura mínima: 376,5 mts.
Desnivel acumulado: 143,8 mts. Distancia total: 3,221 km.
% Medio 4,87% Alto de Belascoáin por el lado de Belascoáin.*

