

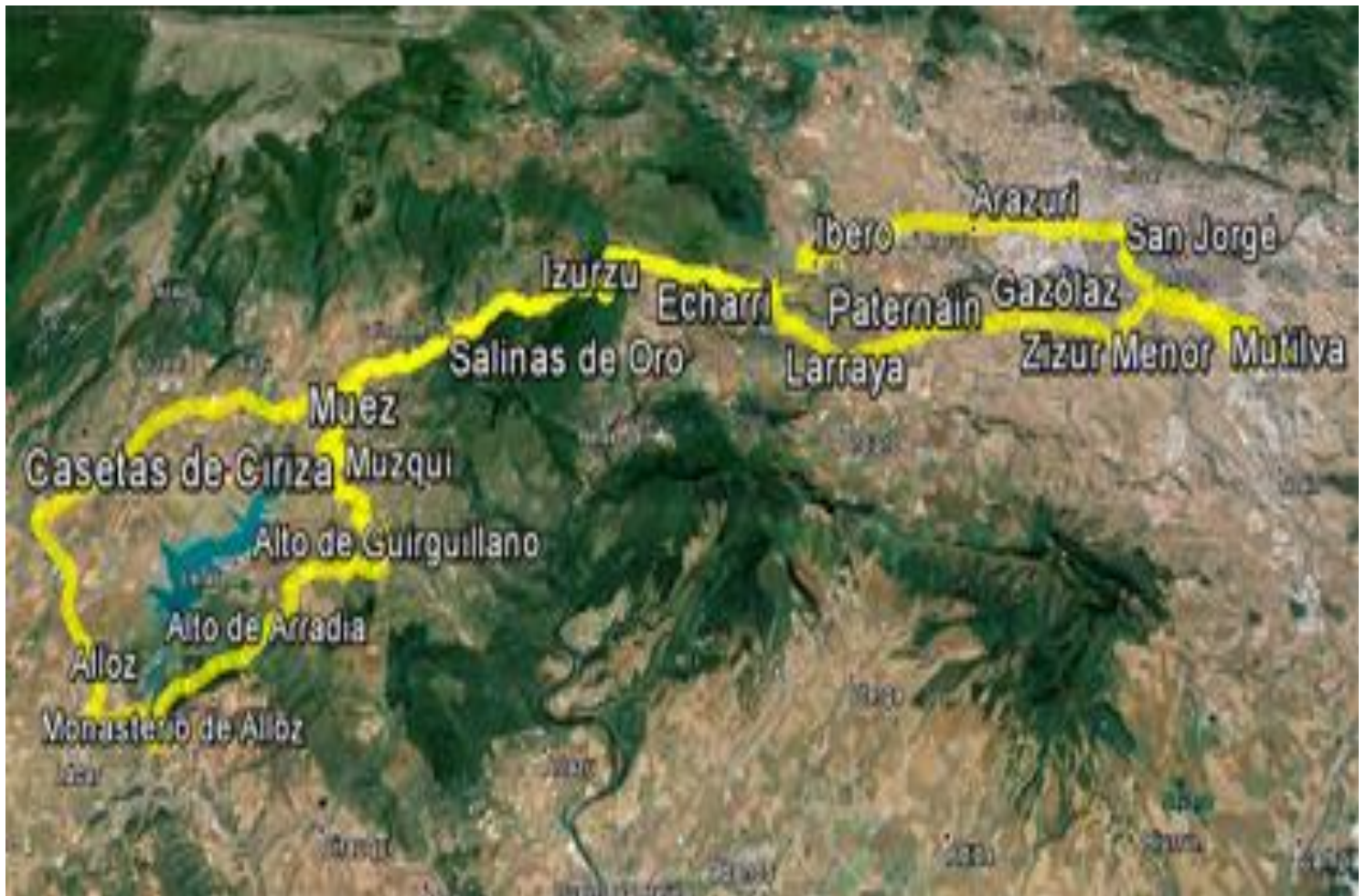
Vuelta al Valle de- Aranguren- Echauri- Guesalaz- Yerri- Cendea de Olza- Cizur



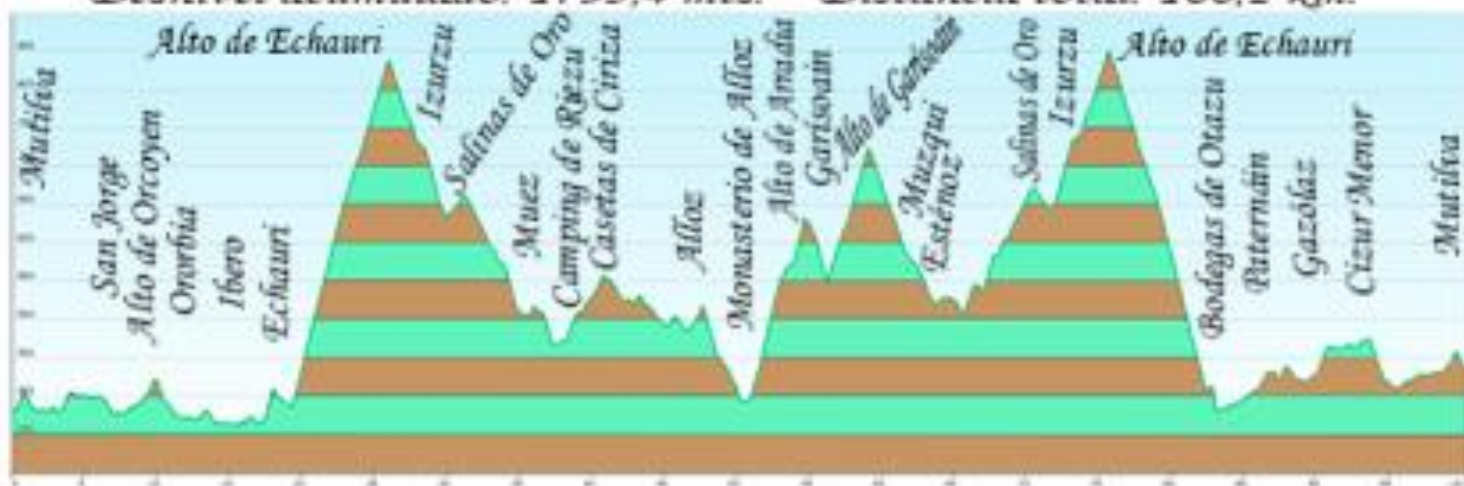
Total Km 100,2
 Desnivel 470
 Pendiente media 0,469061876
 Coeficiente -24,68900328

Distancia				Carretera	Recorrido	%	Kmh		
Falta	Total	Parcial	Altitud				28	24	20
100,2	0	0	380	CRTA. Local	Salida de Mutilva por CRTA. Local	0,059	8.00.00	8.00.00	8.00.00
98,52	1,682	1,682	381	PA 31	Cruce CRTA. Local con PA 31 derecha	0,116	8.03.36	8.04.12	8.05.03
97,65	2,546	0,864	382	Avda. Navarra	Cruce PA 31 con Avda. Navarra derecha	-0,05	8.05.27	8.06.22	8.07.38
93,4	6,801	4,255	380	Avda. Navarra	San Jorge	-0,84	8.14.34	8.17.00	8.20.24
93,16	7,04	0,239	378	Avda. San Jorge	Cruce Avda. Navarra con Avda. San Jorge izquierda	-0,17	8.15.05	8.17.36	8.21.07
92,57	7,634	0,594	377	NA 700	Cruce Avda. San Jorge con NA 700 derecha	1,255	8.16.22	8.19.05	8.22.54
91,85	8,351	0,717	386	PA 30	Cruce NA 700 con PA 30 izquierda	2,049	8.17.54	8.20.53	8.25.03
90,19	10,01	1,659	420	PA 30	Alto de Orcoyen	-6,1	8.21.27	8.25.01	8.30.02
89,78	10,42	0,41	395	NA 700	Cruce PA 30 con NA 700 izquierda	-2,13	8.22.20	8.26.03	8.31.16
88,89	11,31	0,89	376	NA 700	Arazuri	-0,04	8.24.14	8.28.16	8.33.56
86,5	13,7	2,39	375	NA 700	Ororbia	-0,07	8.29.21	8.34.15	8.41.06
83,7	16,5	2,8	373	NA 700	Ibero	1,182	8.35.21	8.41.15	8.49.30
81,67	18,53	2,03	397	NA 700	Echauri	5,888	8.39.42	8.46.19	8.55.35
74,18	26,02	7,49	838	NA 700	Alto de Echauri	-31,4	8.55.45	9.05.03	9.18.04
73,82	26,38	0,36	725	NA 700	Izurzu	-1,36	8.56.32	9.05.57	9.19.08
69,13	31,07	4,69	661	NA 700	Salinas de Oro	1,333	9.06.35	9.17.40	9.33.13
68,98	31,22	0,15	663	NA 700	Fuente de Agua potable	-2,99	9.06.54	9.18.03	9.33.40
63,89	36,31	5,09	511	NA 700	Muez	-2,03	9.17.48	9.30.46	9.48.56
61,97	38,23	1,92	472	NA 700	Camping de Riezu	3,114	9.21.55	9.35.34	9.54.41
59,24	40,96	2,73	557	NA 700	Casetas de Ciriza	-1,33	9.27.46	9.42.24	10.02.53
56,39	43,81	2,85	519	NA 7320	Cruce NA 700 con NA 7320 izquierda	-1,26	9.33.53	9.49.31	10.11.26
51,61	48,59	4,78	459	NA 7320	Alloz	-3,18	9.44.07	10.01.28	10.25.46
51,17	49,03	0,44	445	NA 7175	Cruce NA 7320 con NA 7175 izquierda	-3,89	9.45.04	10.02.34	10.27.05
50,04	50,16	1,13	401	NA 7171	Cruce NA 7175 con NA 7171 derecha	-2,69	9.47.29	10.05.24	10.30.29
49,78	50,42	0,26	394	NA 7171	Monasterio de Alloz	0,2	9.48.03	10.06.03	10.31.16
49,28	50,92	0,5	395	NA 7123	Cruce NA 7170 con NA 7123 izquierda	6,188	9.49.07	10.07.18	10.32.46
45,45	54,75	3,83	632	NA 7123	Alto de Arradia	-5,32	9.57.19	10.16.52	10.44.15
43,89	56,31	1,56	549	NA 7120	Cruce NA 7123 con NA 7120 derecha	6,667	10.00.40	10.20.46	10.48.56
43,59	56,61	0,3	569	NA 7120	Garisoain	6,204	10.01.18	10.21.31	10.49.50
41,14	59,06	2,45	721	NA 7040	Cruce NA 7120 con NA 7040 de frente	6,667	10.06.33	10.27.39	10.57.11
41,11	59,09	0,03	723	NA 7040	Alto de Garisoain	-4,73	10.06.37	10.27.43	10.57.16
37,96	62,24	3,15	574	NA 7040	Muzqui	-2,5	10.13.22	10.35.36	11.06.43
36,08	64,12	1,88	527	NA 7040	Esténoz	0,342	10.17.24	10.40.18	11.12.22
33,16	67,04	2,92	537	NA 700	Cruce NA 7040 con NA 700 derecha	4,006	10.23.39	10.47.36	11.21.07
30,04	70,16	3,12	662	NA 700	Salinas de Oro	3,6	10.30.21	10.55.24	11.30.29
29,79	70,41	0,25	671	NA 700	Fuente de Agua potable	2,138	10.30.53	10.56.01	11.31.14
27,03	73,17	2,76	730	NA 700	Izurzu	4,669	10.36.48	11.02.55	11.39.31
24,46	75,74	2,57	850	NA 700	Alto de Echauri	-6,63	10.42.18	11.09.21	11.47.13
17,84	82,36	6,62	411	NA 700	Echauri	-0,59	10.56.29	11.25.54	12.07.05
17,67	82,53	0,17	410	CRTA. Local	Cruce NA 700 con CRTA. Local derecha	-4,74	10.56.51	11.26.19	12.07.35
17,1	83,1	0,57	383	CRTA. Otazu	Cruce CRTA. Local con CRTA. Otazu de frene	0,421	10.58.04	11.27.45	12.09.18
16,15	84,05	0,95	387	CRTA. Otazu	Bodegas de Otazu	1,354	11.00.06	11.30.07	12.12.09
15,19	85,01	0,96	400	NA 7015	Cruce CRTA. Otazu con NA 7015 izquierda	1,268	11.02.10	11.32.31	12.15.02
14,48	85,72	0,71	409	NA 7015	Larraya	1,17	11.03.41	11.34.18	12.17.10
12,77	87,43	1,71	429	NA 7015	Paternáin	0,568	11.07.21	11.38.34	12.22.17
10,13	90,07	2,64	444	NA 7015	Gazólaz	2,159	11.13.00	11.45.10	12.30.13
9,25	90,95	0,88	463	NA 7015	Cizur Mayor	-0,16	11.14.54	11.47.22	12.32.51
8,62	91,58	0,63	462	NA 8108	Cruce NA 7015 con NA 8108 de frente	-0,12	11.16.15	11.48.57	12.34.44
7,78	92,42	0,84	461	NA 6053	Cruce NA 8108 con NA 6053 de frente	2,857	11.18.03	11.51.03	12.37.16
7,43	92,77	0,35	471	NA 6053	Cizur Menor	-0,75	11.18.48	11.51.55	12.38.19
6,63	93,57	0,8	465	NA 6000	Cruce NA 6053 con NA 6000 izquierda	-5,21	11.20.30	11.53.55	12.40.43
5,9	94,3	0,73	427	NA 7027	Cruce NA 6000 con NA 7027 de frente	-1,25	11.22.04	11.55.45	12.42.54
4,7	95,5	1,2	412	CRTA. Univ.	Cruce NA 7027 con CRTA. Univ derecha	1,053	11.24.39	11.58.45	12.46.30
3,18	97,02	1,52	428	CRTA. Local	Cruce CRTA. Univ con CRTA. Local derecha	-0,57	11.27.54	12.02.33	12.51.04
2,83	97,37	0,35	426	CRTA. Local	El Sadar	0,392	11.28.39	12.03.26	12.52.07
1,81	98,39	1,02	430	NA 2310	Cruce CRTA. Local con NA 2310 derecha	2,727	11.30.50	12.05.58	12.55.10
0,82	99,38	0,99	457	CRTA. Local	Cruce NA 2310 con CRTA. Local izquierda	-2,68	11.32.57	12.08.27	12.58.08
0	100,2	0,82	435	CRTA. Local	Mutilva	0,434	11.34.43	12.10.30	13.00.36

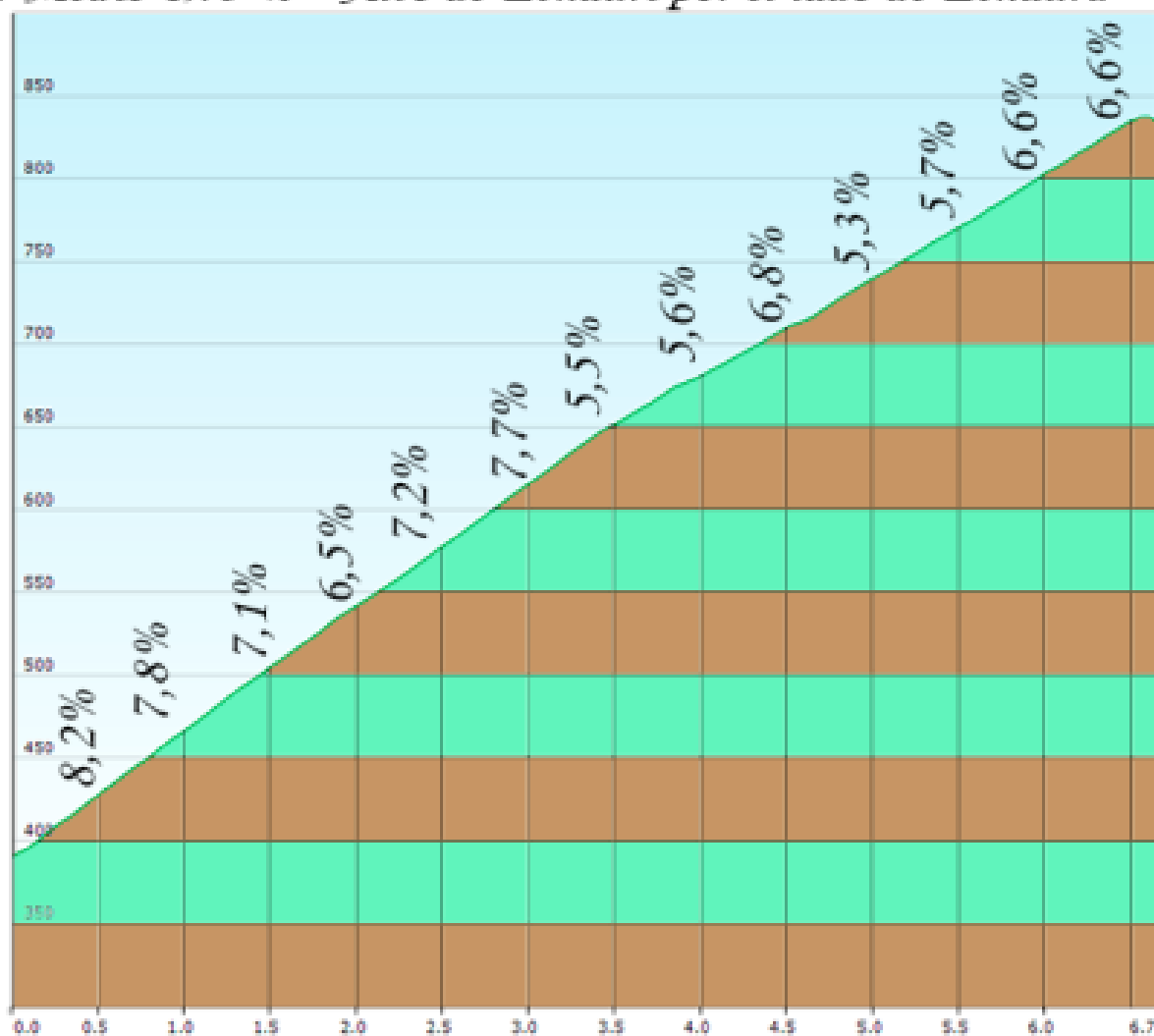




Altura máxima: 849,7 mts. Altura mínima: 361,3 mts.
 Desnivel acumulado: 1795,4 mts. Distancia total: 100,2 km.

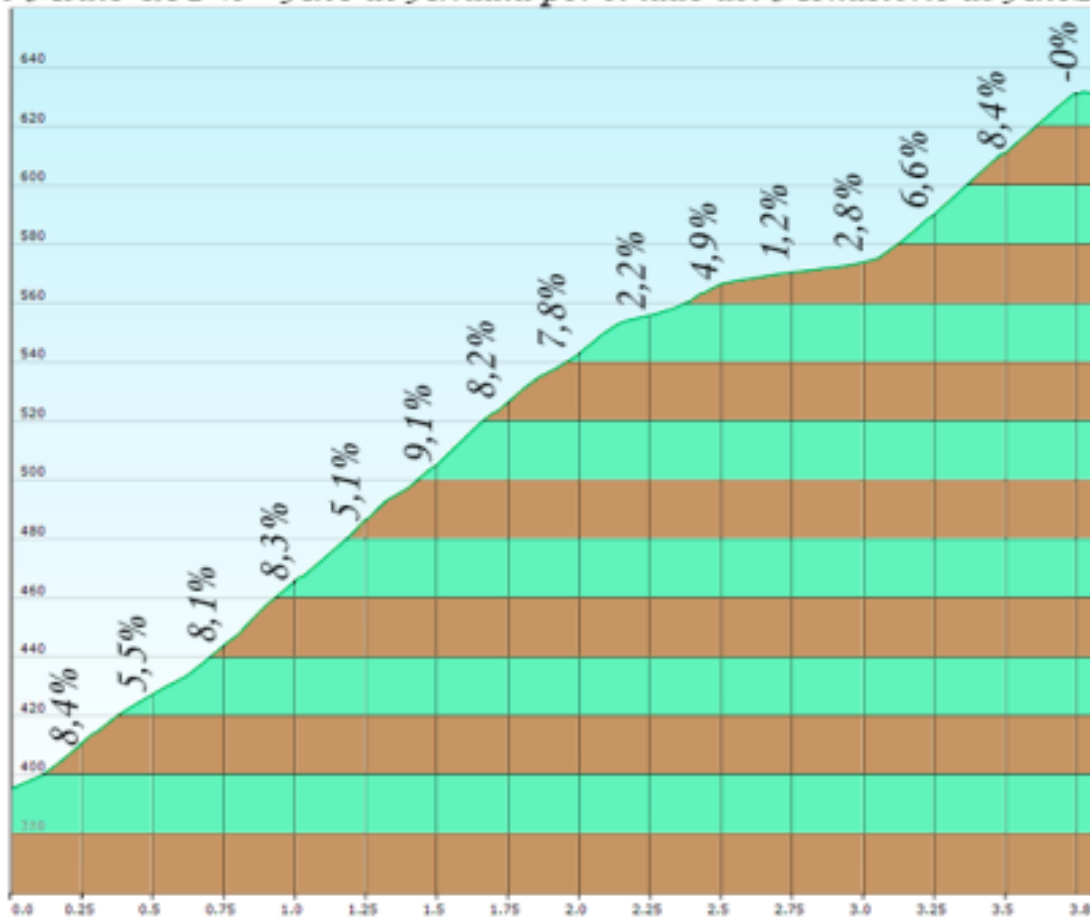


Altura máxima: 837,2 mts. Altura mínima: 390,2 mts.
 Desnivel acumulado: 446,8 mts. Distancia total: 6,681 km.
 % Medio 6,79 % Alto de Echaauri por el lado de Echaauri.

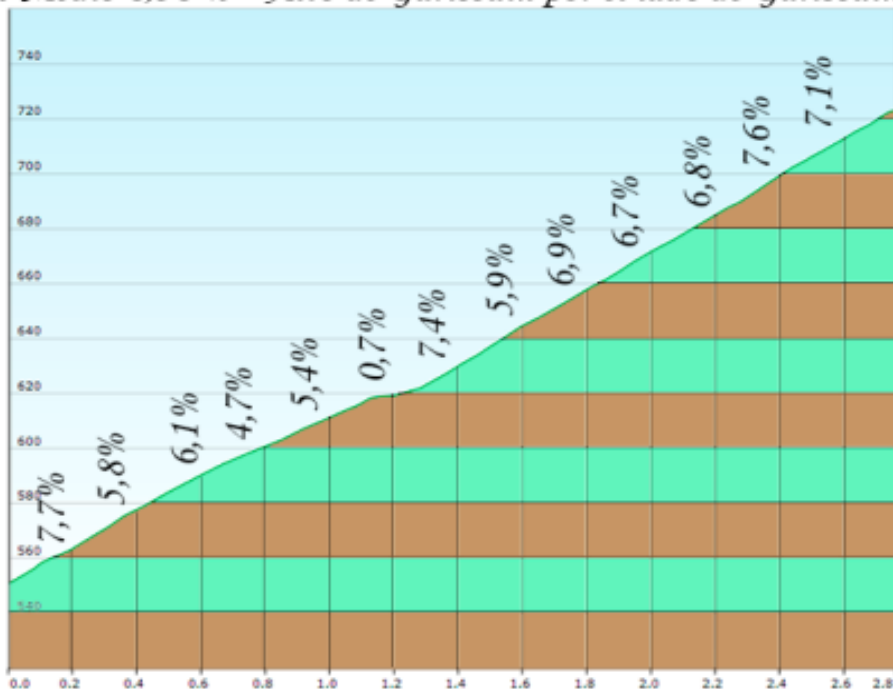




Altura máxima: 631.1 mts. Altura mínima: 395.4 mts.
Desnivel acumulado: 235.4 mts. Distancia total: 3.821 km.
% Medio 6.31 % Alto de Arradia por el lado del Monasterio de Alloz.



Altura máxima: 723 mts. Altura mínima: 550.8 mts.
Desnivel acumulado: 171.5 mts. Distancia total: 2.767 km.
% Medio 6.36 % Alto de Garisoain por el lado de Garisoain.





*Altura máxima: 849,7 mts. Altura mínima: 541,9 mts.
Desnivel acumulado: 333,9 mts. Distancia total: 8,566 km.
% Medio 5,04 % Alto de Echauri por el lado de Izurzu.*

