

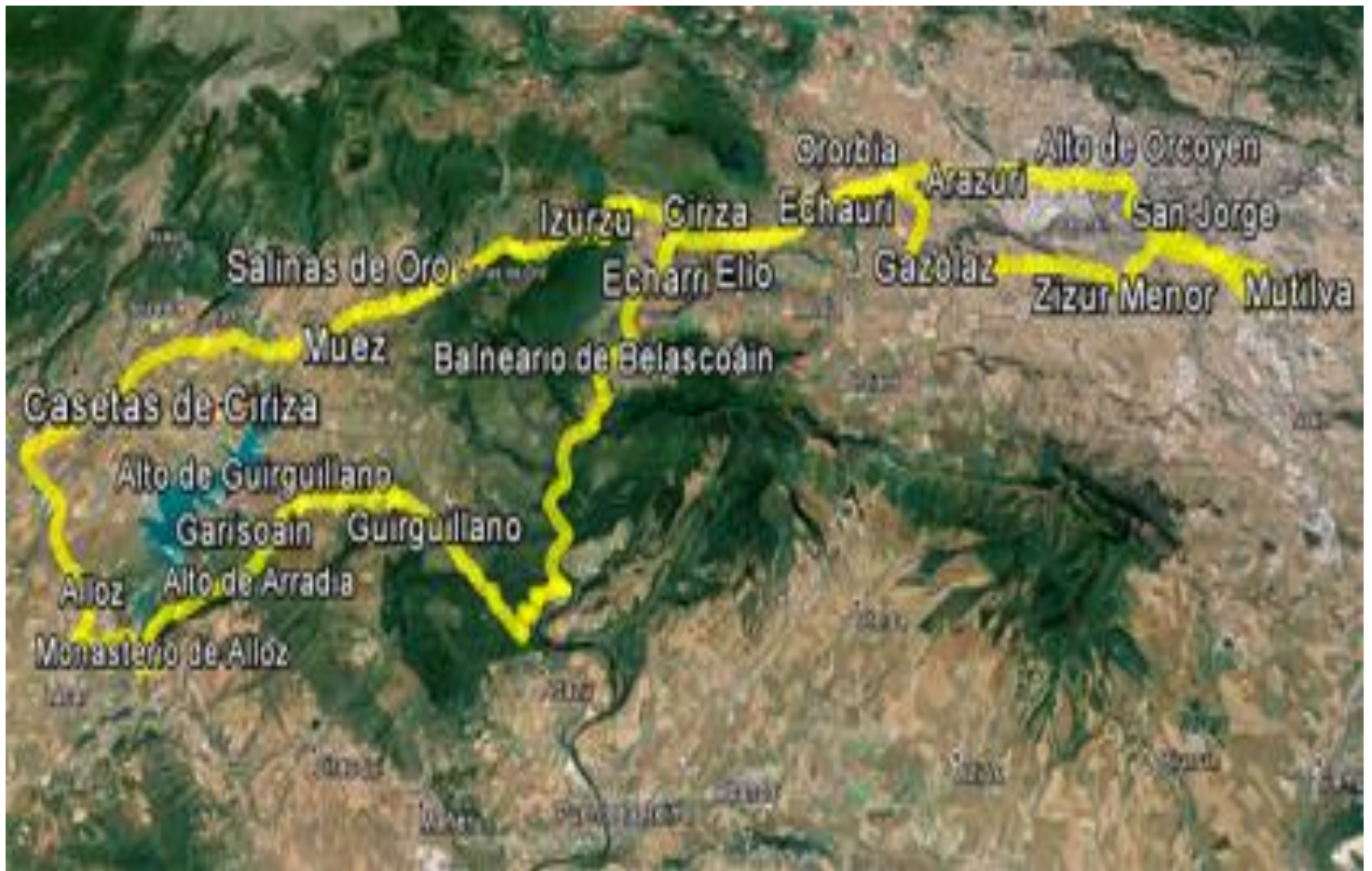
Vuelta al Valle de- Aranguren- Echauri- Guesalaz- Yerri- Cendea de Olza- Cizur




Total Km 101,2
 Desnivel 458
 Pendiente media 0,45256917
 Coeficiente 97,57182152

Distancia				Carretera	Recorrido	%	Kmh		
Falta	Total	Parcial	Altitud				28	24	20
					Puntos de población		T.Total	T.Total	T.Total
101,2	0	0	380	CRTA. Local	Salida de Mutilva por CRTA. Local	0,059	8.00.00	8.00.00	8.00.00
99,52	1,682	1,682	381	PA 31	Cruce CRTA. Local con PA 31 derecha	0,116	8.03.36	8.04.12	8.05.03
98,65	2,546	0,864	382	Avda. Navarra	Cruce PA 31 con Avda. Navarra derecha	-0,05	8.05.27	8.06.22	8.07.38
94,39	6,806	4,26	380	Avda. Navarra	San Jorge	-0,84	8.14.35	8.17.01	8.20.25
94,16	7,045	0,239	378	Avda. San Jorge	Cruce Avda. Navarra con Avda. San Jorge izquierda	-0,15	8.15.06	8.17.37	8.21.08
93,49	7,707	0,662	377	NA 700	Cruce Avda. San Jorge con NA 700 derecha	1,349	8.16.31	8.19.16	8.23.07
92,83	8,374	0,667	386	PA 30	Cruce NA 700 con PA 30 izquierda	2,39	8.17.57	8.20.56	8.25.07
91,32	9,88	1,506	422	PA 30	Alto de Orcoyen	-4,91	8.21.10	8.24.42	8.29.38
90,77	10,43	0,55	395	NA 700	Cruce PA 30 con NA 700 izquierda	-2,16	8.22.21	8.26.04	8.31.17
89,89	11,31	0,88	376	NA 700	Arazuri	0,043	8.24.14	8.28.16	8.33.56
87,57	13,63	2,32	377	NA 700	Ororbia	-0,14	8.29.12	8.34.04	8.40.53
84,69	16,51	2,88	373	NA 700	Ibero	1,198	8.35.23	8.41.16	8.49.32
82,77	18,43	1,92	396	NA 700	Echauri	5,823	8.39.30	8.46.05	8.55.17
75,18	26,02	7,59	838	NA 700	Alto de Echauri	-4,77	8.55.45	9.05.03	9.18.04
72,81	28,39	2,37	725	NA 700	Izurzu	-2,33	9.00.50	9.10.58	9.25.10
70,11	31,09	2,7	662	NA 700	Salinas de Oro	0,769	9.06.37	9.17.44	9.33.16
69,98	31,22	0,13	663	NA 700	Fuente de Agua potable	-2,99	9.06.54	9.18.03	9.33.40
64,89	36,31	5,09	511	NA 700	Muez	-2,02	9.17.48	9.30.46	9.48.56
62,96	38,24	1,93	472	NA 700	Camping de Riezu	3,221	9.21.57	9.35.36	9.54.43
60,29	40,91	2,67	558	NA 700	Casetas de Ciriza	-1,34	9.27.40	9.42.16	10.02.44
57,39	43,81	2,9	519	NA 7320	Cruce NA 700 con NA 7320 izquierda	-1,26	9.33.53	9.49.31	10.11.26
52,61	48,59	4,78	459	NA 7320	Alloz	-3,18	9.44.07	10.01.28	10.25.46
52,17	49,03	0,44	445	NA 7175	Cruce NA 7320 con NA 7175 izquierda	-3,89	9.45.04	10.02.35	10.27.05
51,04	50,16	1,13	401	NA 7171	Cruce NA 7175 con NA 7171 derecha	-2,26	9.47.29	10.05.24	10.30.29
50,73	50,47	0,31	394	NA 7171	Monasterio de Alloz	0,217	9.48.09	10.06.11	10.31.25
50,27	50,93	0,46	395	NA 7123	Cruce NA 7171 con NA 7123 izquierda	6,22	9.49.08	10.07.20	10.32.47
46,46	54,74	3,81	632	NA 7123	Alto de Arradia	-5,19	9.57.18	10.16.51	10.44.13
44,86	56,34	1,6	549	NA 7120	Cruce NA 7123 con NA 7120 derecha	6,667	10.00.44	10.20.51	10.49.01
44,56	56,64	0,3	569	NA 7120	Garisoain	6,122	10.01.22	10.21.36	10.49.55
42,11	59,09	2,45	719	NA 7040	Cruce NA 7120 con NA 7040 derecha	9,286	10.06.37	10.27.43	10.57.16
41,83	59,37	0,28	745	NA 7040	Alto de Guirguillano	-5,92	10.07.13	10.28.25	10.58.07
40,14	61,06	1,69	645	NA 7040	Guirguillano	-4,57	10.10.51	10.32.39	11.03.11
36,66	64,54	3,48	486	NA 7110	Cruce NA 7040 con NA 7110 izquierda	-1,26	10.18.18	10.41.21	11.13.37
27,75	73,45	8,91	374	NA 7110	Bañeario de Belascoáin	0,989	10.37.24	11.03.37	11.40.21
25,02	76,18	2,73	401	NA 7110	Echarri	3,561	10.43.15	11.10.27	11.48.32
23,7	77,5	1,32	448	NA 7110	Alto de Ciriza	-4,33	10.46.04	11.13.45	11.52.30
22,36	78,84	1,34	390	NA 7110	Elío	1,782	10.48.57	11.17.06	11.56.31
21,35	79,85	1,01	408	NA 700	Cruce NA 7110 con NA 700 derecha	1	10.51.06	11.19.37	11.59.33
21,25	79,95	0,1	409	NA 700	Echauri	-0,76	10.51.19	11.19.52	11.59.51
18,76	82,44	2,49	390	NA 700	Ibero	-0,04	10.56.39	11.26.06	12.07.19
16,26	84,94	2,5	389	NA 700	Ororbia	-0,53	11.02.01	11.32.21	12.14.49
16,07	85,13	0,19	388	NA 7010	Cruce NA 700 con NA 7010 derecha	1,317	11.02.25	11.32.49	12.15.23
12,35	88,85	3,72	437	NA 7015	Cruce NA 7010 con NA 7015 izquierda	0,181	11.10.24	11.42.07	12.26.33
10,14	91,06	2,21	441	NA 7015	Gazólaz	2,316	11.15.08	11.47.39	12.33.11
9,19	92,01	0,95	463	NA 7015	Cizur Mayor	-0,16	11.17.10	11.50.01	12.36.02
8,58	92,62	0,61	462	NA 8108	Cruce NA 7015 con NA 8108 de frente	-0,11	11.18.28	11.51.33	12.37.52
7,7	93,5	0,88	461	NA 6053	Cruce NA 8108 con NA 6053 de frente	2,857	11.20.21	11.53.45	12.40.30
7,49	93,71	0,21	467	NA 6053	Cizur Menor	-0,22	11.20.48	11.54.17	12.41.08
6,59	94,61	0,9	465	NA 6000	Cruce NA 6053 con NA 6000 izquierda	-5,21	11.22.44	11.56.31	12.43.50
5,86	95,34	0,73	427	NA 7027	Cruce NA 6000 con NA 7027 de frente	-1,16	11.24.18	11.58.21	12.46.01
4,65	96,55	1,21	413	CRTA. Univ	Cruce NA 7027 con CRTA. Univ derecha	0,987	11.26.54	12.01.22	12.49.39
3,13	98,07	1,52	428	CRTA. Local	Cruce CRTA. Univ con CRTA. Local derecha	-0,59	11.30.09	12.05.10	12.54.13
2,79	98,41	0,34	426	CRTA. Local	El Sadar	0,388	11.30.53	12.06.01	12.55.14
1,76	99,44	1,03	430	NA 2310	Cruce CRTA. Local con NA 2310 derecha	2,547	11.33.05	12.08.36	12.58.19
0,7	100,5	1,06	457	CRTA. Local	Cruce NA 2310 con CRTA. Local izquierda	-3,14	11.35.21	12.11.15	13.01.30
0	101,2	0,7	435	CRTA. Local	Mutilva	0,43	11.36.51	12.13.00	13.03.36

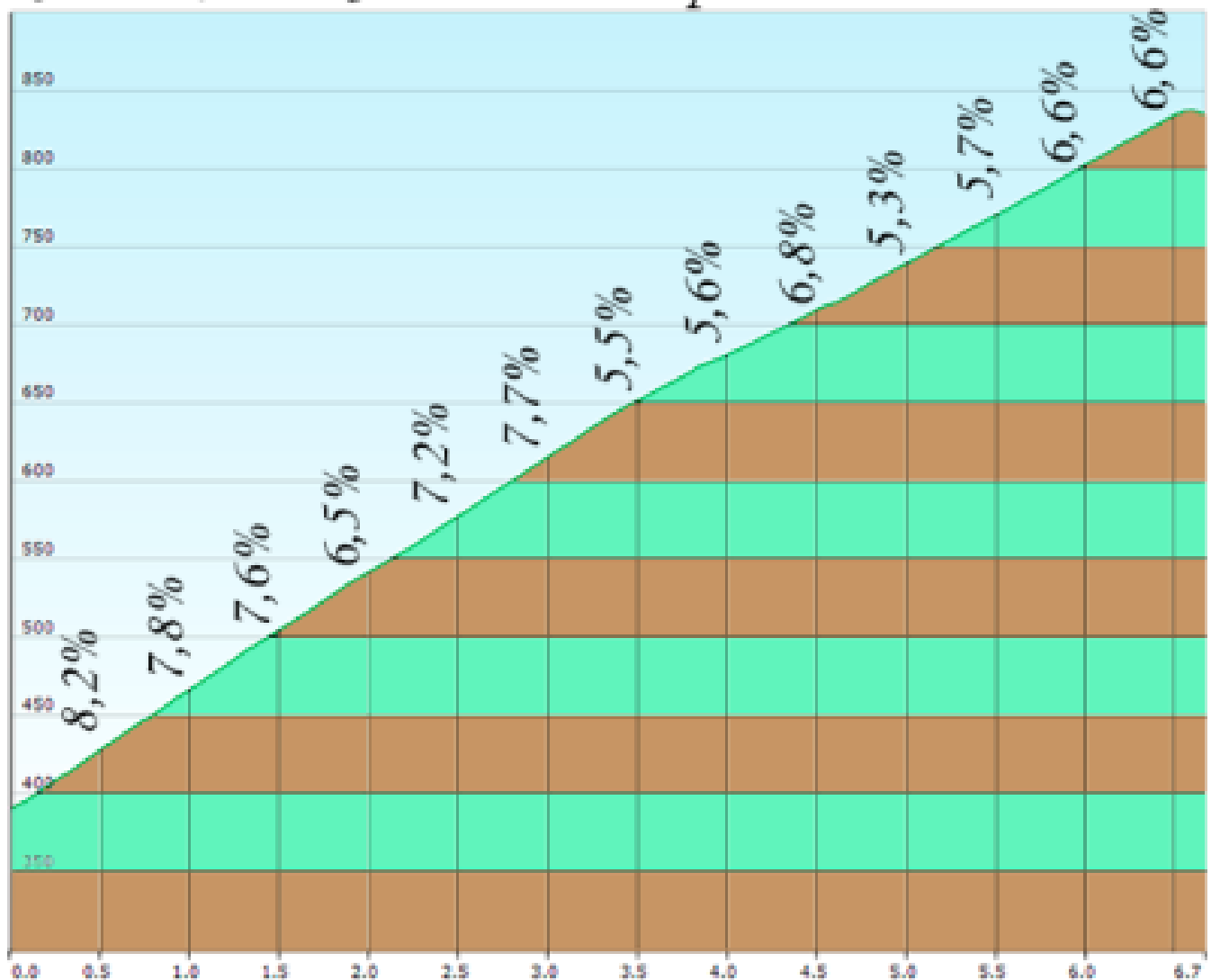




Altura máxima: 837,2 mts. Altura mínima: 361,3 mts.
 Desnivel acumulado: 1565,1 mts. Distancia total: 101,2 km.



Altura máxima: 837,2 mts. Altura mínima: 390,2 mts.
 Desnivel acumulado: 446,8 mts. Distancia total: 6,681 km.
 % Medio 6,79% Alto de Echaury por el lado de Echaury.

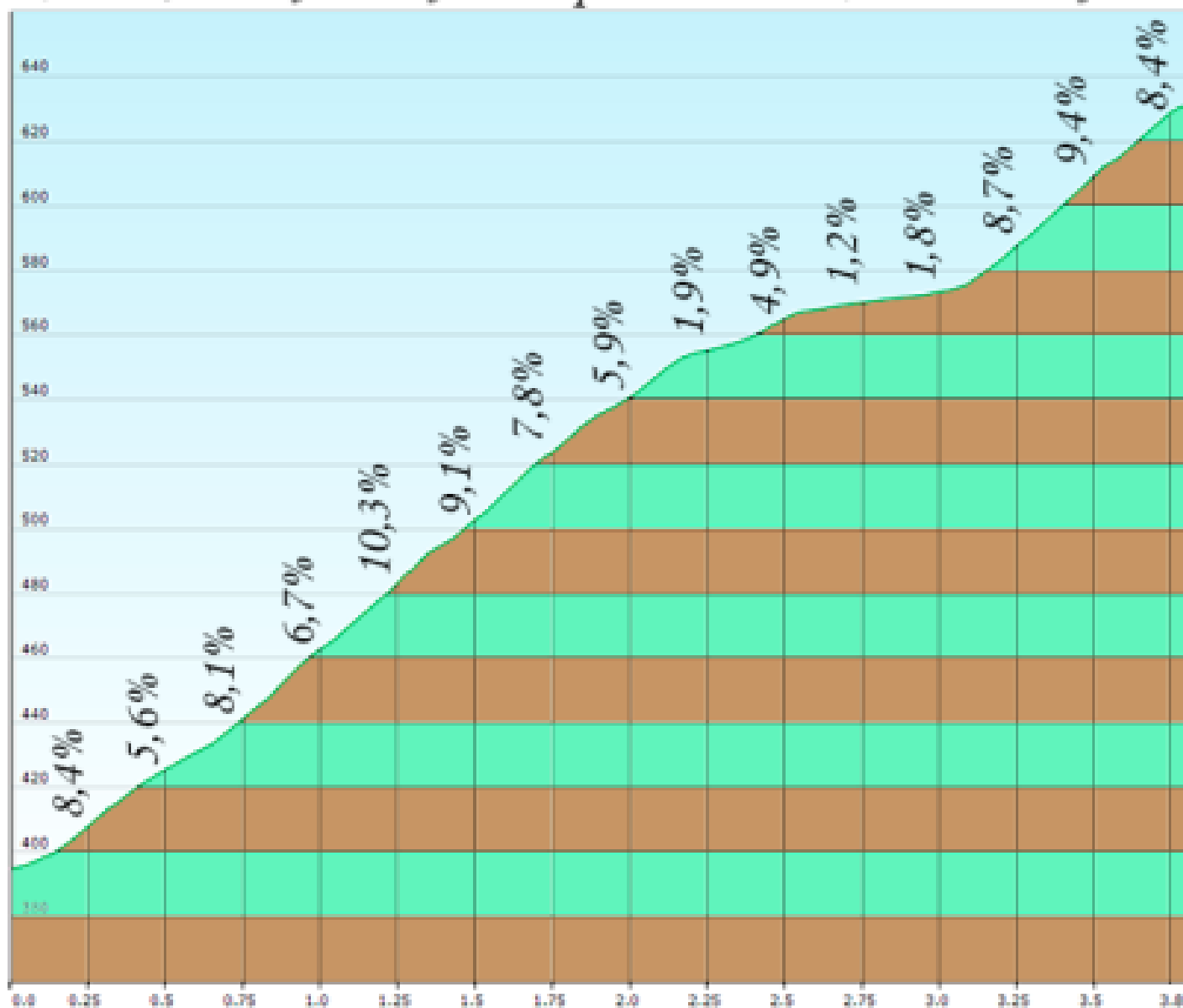




Altura máxima: 630,8 mts. Altura mínima: 394,8 mts.

Desnivel acumulado: 235,6 mts. Distancia total: 3,806 km.

% Medio 6,26% Alto de Arradia por el lado del Monasterio de Allos.





Altura máxima: 744,4 mts. Altura mínima: 548,6 mts.
Desnivel acumulado: 195,1 mts. Distancia total: 3,065 km.
% Medio 6,6% Alto de Guirguillano por el lado de Garisoain.

