



Vuelta al Valle de Aranguren- Egüés- Esteribar- Quinto Real- Urepel- Erro

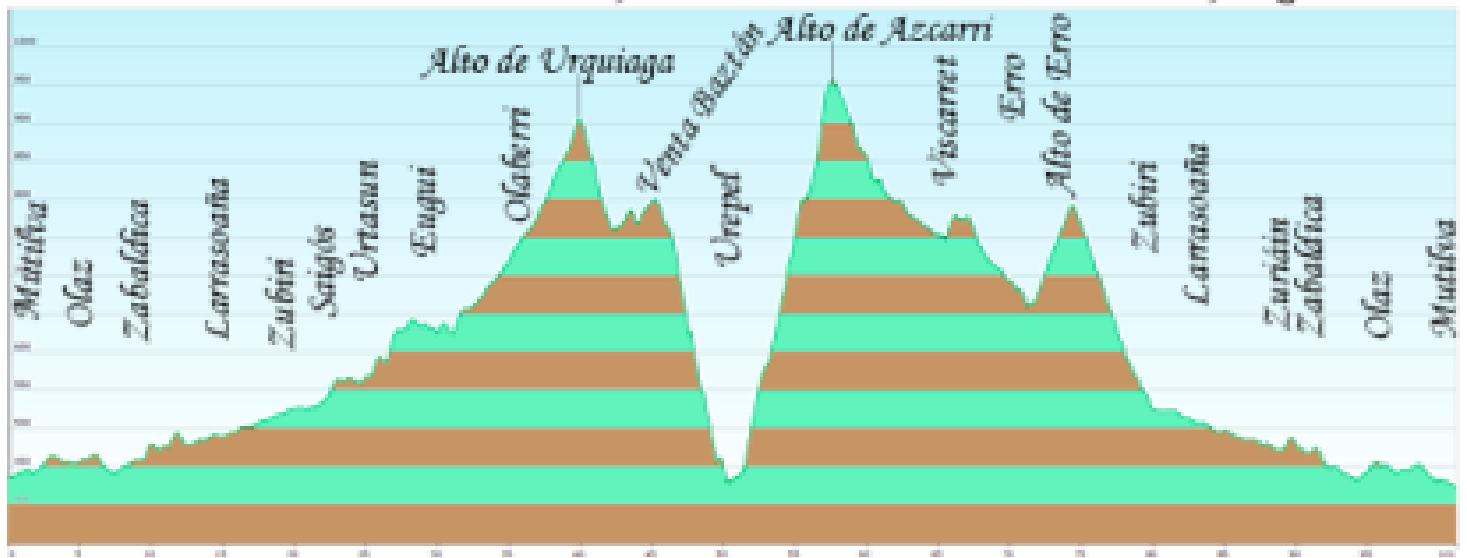
Total Km 101,2
 Desnivel 523
 Pendiente media 0,516798419
 Coeficiente 102,7547918

Distancia				Carretera	Recorrido	%	Kmh		
Falta	Total	Parcial	Altitud				28	24	20
				Puntos de población			T.Total	T.Total	T.Total
101,2	0	0	435	CRTA. Local	Salida de Mutilva por CRTA. Local	0,588	8.00.00	8.00.00	8.00.00
99,84	1,361	1,361	443	PA 30	Cruce CRT. Local con PA 30 de frente	0,382	8.02.55	8.03.24	8.04.05
95,91	5,292	3,931	458	PA 30	Olaz	-0,5	8.11.20	8.13.14	8.15.53
93,49	7,715	2,423	446	NA 135	Cruce PA 30 con NA 135 derecha	1,446	8.16.32	8.19.17	8.23.09
91,2	9,997	2,282	479	NA 135	Zabaldica	0,876	8.21.25	8.25.00	8.29.59
89,49	11,71	1,713	494	NA 135	Anchóriz	-1,47	8.25.06	8.29.16	8.35.08
88,47	12,73	1,02	479	NA 135	Zuriáin	0,508	8.27.17	8.31.49	8.38.11
85,32	15,88	3,15	495	NA 135	Larrasoaña	0,773	8.34.02	8.39.42	8.47.38
83,38	17,82	1,94	510	NA 135	Urdániz	0,479	8.38.11	8.44.33	8.53.28
80,46	20,74	2,92	524	NA 135	Zubiri	0,282	8.44.27	8.51.51	9.02.13
79,75	21,45	0,71	526	NA 138	Cruce NA 135 con NA 138 izquierda	1,818	8.45.58	8.53.37	9.04.21
78,87	22,33	0,88	542	NA 138	Saigós	1,284	8.47.51	8.55.50	9.06.59
75,52	25,68	3,35	585	NA 138	Urtasun	2,146	8.55.02	9.04.12	9.17.02
74,5	26,7	1,02	605	NA 138	Tunel corto sin luz	1,588	8.57.13	9.06.45	9.20.06
73,33	27,87	1,17	632	NA 138	Eugui	2,289	8.59.43	9.09.41	9.23.37
65,18	36,02	8,15	753	NA 139	Olaberri	4,005	9.17.11	9.30.03	9.48.04
61,36	39,84	3,82	906	NA 138	Alto de Urkiaga	-2,3	9.07.54	9.19.14	9.35.04
55,18	46,02	6,18	764	NA 138	Venta Baztan	-3,68	9.21.09	9.34.41	9.53.37
54,99	46,21	0,19	757	CRTA.	Cruce NA 138 con CRTA. derecha	-9,1	9.21.33	9.35.09	9.54.11
52,2	49	2,79	503	D 158	Cruce D 158 de frente	-5,52	9.27.32	9.42.07	10.02.33
50,86	50,34	1,34	429	D 158	Urepel	-1,43	9.30.24	9.45.29	10.06.34
50,79	50,41	0,07	428	D 948	Cruce D 158 con D 948 derecha	6,81	9.30.33	9.45.39	10.06.47
49,79	51,41	1	448	Camino Sorogáin	Cruce D 948 con Camino Sorogáin derecha	7,902	9.32.42	9.48.09	10.09.47
45,51	55,69	4,28	800	Camino Sorogáin	Paso a España	8,187	9.41.52	9.58.51	10.22.37
45,21	55,99	0,3	808	Camino Sorogáin	Paso a Francia	0,058	9.42.31	9.59.36	10.23.31
44,5	56,7	0,71	866	Camino Sorogáin	Paso a España	-1,34	9.44.02	10.01.23	10.25.39
43,58	57,62	0,92	958	Camino Sorogáin	Alto de Azkarri	-2,1	9.46.00	10.03.40	10.28.25
40	61,2	3,58	811	Camino Sorogáin	Alberge de Sorogáin	-1,23	9.53.41	10.12.38	10.39.09
35,65	65,55	4,35	747	NA 135	Cruce CRTA. Sorogain con NA 135 derecha	-1,53	10.03.00	10.23.30	10.52.12
34,74	66,46	0,91	772	NA 135	Sorogáin	0,253	10.04.57	10.25.47	10.54.56
32,7	68,5	2,04	721	NA 135	Viskarret	-1,33	10.09.19	10.30.52	11.01.03
29,95	71,25	2,75	660	NA 135	Linzoáin	-1,53	10.15.13	10.37.45	11.09.18
26,82	74,38	3,13	792	NA 135	Erro	-3,38	10.21.55	10.45.35	11.18.41
23,07	78,13	3,75	593	NA 135	Alto de Erro	-1,49	10.29.57	10.54.57	11.29.56
21,35	79,85	1,72	528	NA 135	Zubiri	-0,64	10.33.39	10.59.15	11.35.06
18,41	82,79	2,94	508	NA 135	Urdániz	-0,33	10.39.57	11.06.36	11.43.55
16,49	84,71	1,92	495	NA 135	Larrasoaña	-0,32	10.44.03	11.11.24	11.49.41
12,77	88,43	3,72	473	NA 135	Zuriain	-0,68	10.52.02	11.20.42	12.00.50
11,65	89,55	1,12	486	NA 135	Anchóriz	-0,81	10.54.26	11.23.30	12.04.12
9,85	91,35	1,8	474	NA 135	Zabaldica	-0,52	10.58.17	11.28.00	12.09.36
7,63	93,57	2,22	438	PA 30	Cruce NA 135 con PA 30 de frente	-0,2	11.03.03	11.33.33	12.16.16
6,21	94,99	1,42	442	PA 30	Olaz	0,465	11.06.05	11.37.06	12.20.31
1,41	99,79	4,8	430	CRTA. Local	Cruce PA 30 con CRTA. Local derecha	0,431	11.16.22	11.49.06	12.34.55
0	101,2	1,41	423	CRTA. Local	Mutilva	0,418	11.19.24	11.52.38	12.39.09

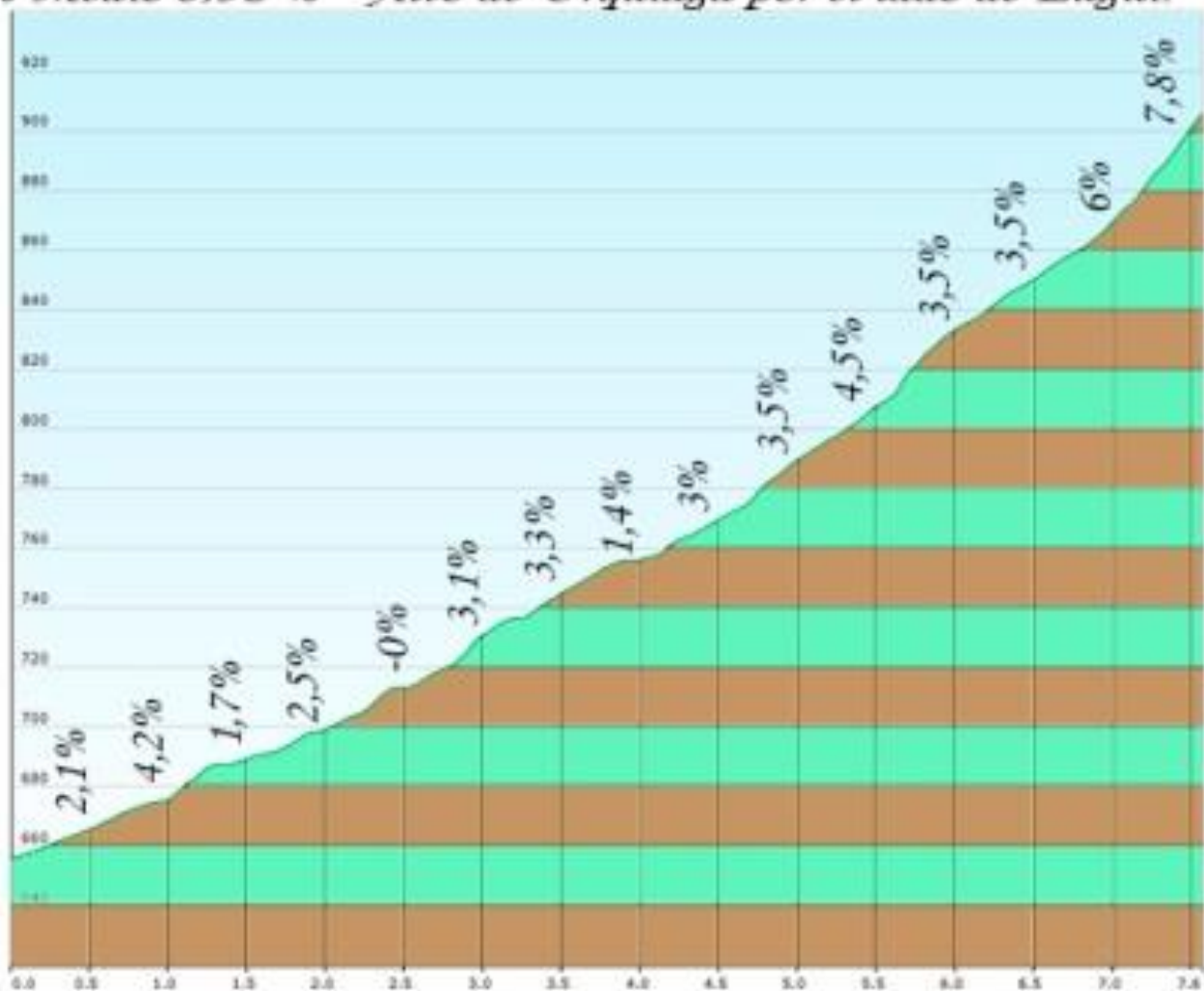




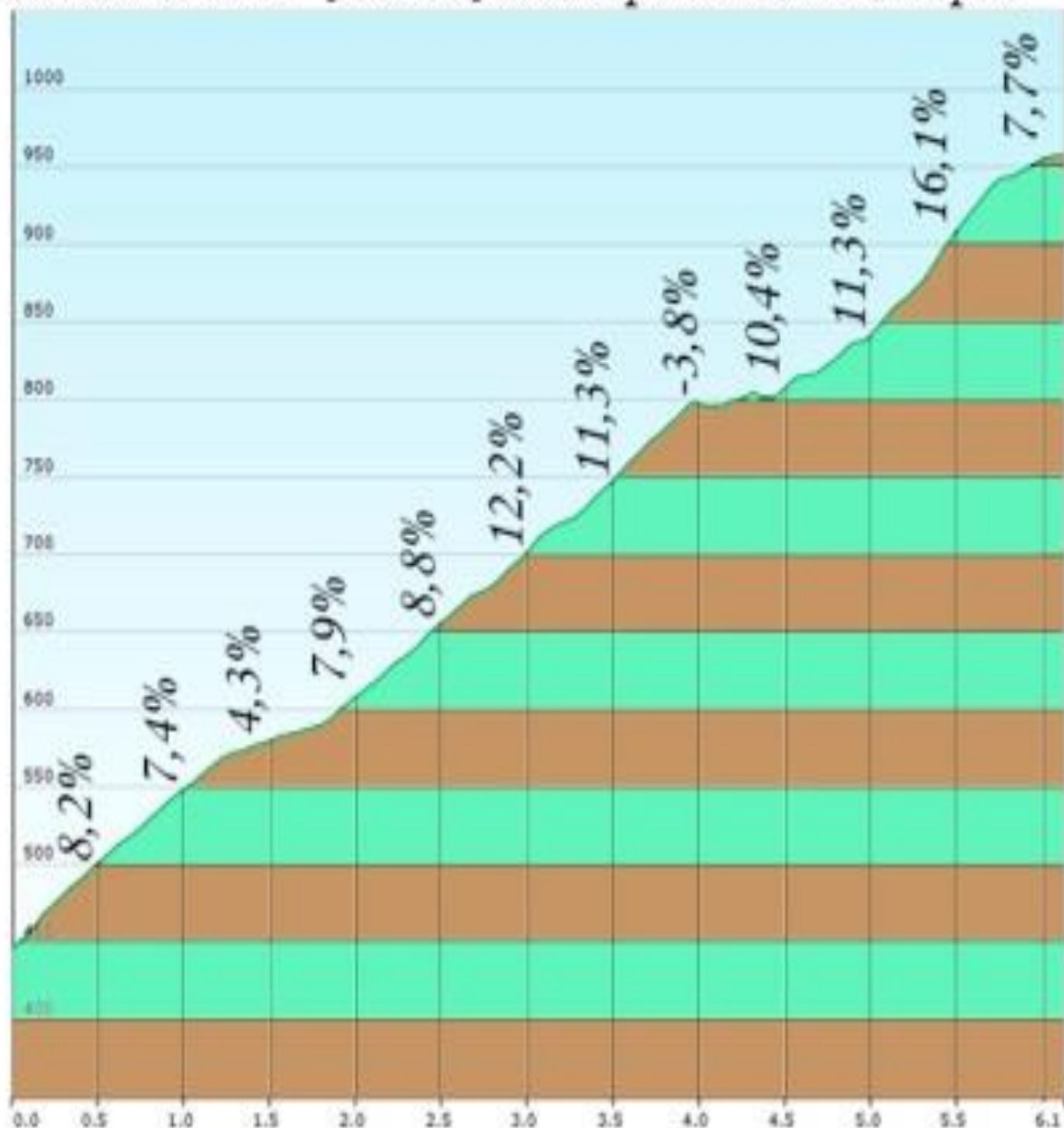
Altura máxima: 957,5 mts. Altura mínima: 422,5 mts.
 Desnivel acumulado: 1452,5 mts. Distancia total: 101,2 km.



Altura máxima: 905,5 mts. Altura mínima: 656 mts.
 Desnivel acumulado: 247,6 mts. Distancia total: 7,59 km.
 % Medio 3,52 % Alto de Urquiaga por el lado de Eugui.



*Altura máxima: 957.5 mts. Altura mínima: 446.7 mts.
 Desnivel acumulado: 516.1 mts. Distancia total: 6.16 km.
 % Medio 8.74 % Alto de Azcarri por el lado de Urepel.*



*Altura máxima: 791,4 mts. Altura mínima: 664,4 mts.
 Desnivel acumulado: 127 mts. Distancia total: 2,55 km.
 % Medio 4,97 % Alto de Erro por el lado de Erro.*

