

Vuelta al Valle de Aranguren- Olló- Goñi- Echauri- Guesalaz- Valdizarbe- Elorz- Cendea de Olza




Total Km 102
 Desnivel 429
 Pendiente media 0,420588235
 Coeficiente 56,20351504

Distancia				Carretera	Recorrido	%	Kmh		
Falta	Total	Parcial	Altitud				28	24	20
102	0	0	443	CRTA. Local	Salida de Mutilva por CRTA. Local	-0,24	8.00.00	8.00.00	8.00.00
100,3	1,667	1,667	439	PA 31	Cruce CRTA. Local con PA 31 derecha	-0,23	8.03.34	8.04.10	8.05.00
99,48	2,521	0,854	437	Avda. Navarra	Cruce PA 31 con Avda. Navarra derecha	-0,42	8.05.24	8.06.18	8.07.34
95,2	6,799	4,278	419	Avda. Navarra	San Jorge	-1,34	8.14.34	8.17.00	8.20.24
94,98	7,023	0,224	416	Avda. San Jorge	Cruce Avda. Navarra con Avda. San Jorge izquierda	-0,32	8.15.03	8.17.33	8.21.04
94,36	7,639	0,616	414	NA 700	Cruce Avda. San Jorge con NA 700 derecha	1,019	8.16.22	8.19.06	8.22.55
93,67	8,326	0,687	421	PA 30	Cruce NA 700 con PA 30 izquierda	2,301	8.17.50	8.20.49	8.24.59
92,15	9,847	1,521	456	PA 30	Alto de Orcoyen	-5,16	8.21.06	8.24.37	8.29.32
91,63	10,37	0,523	429	NA 700	Cruce PA 30 con NA 700 izquierda	-2,42	8.22.13	8.25.56	8.31.07
90,68	11,32	0,95	406	NA 700	Arazuri	-0,04	8.24.15	8.28.18	8.33.58
88,43	13,57	2,25	405	NA 700	Ororbía	-3,24	8.29.05	8.33.55	8.40.43
88,06	13,94	0,37	393	NA 7010	Cruce NA 700 con NA 7010 derecha	0,112	8.29.52	8.34.51	8.41.49
84,49	17,51	3,57	397	NA 7010	Asián	0,591	8.37.31	8.43.46	8.52.32
79,08	22,92	5,41	429	NA 7020	Cruce NA 7010 con NA 7020 izquierda	0,968	8.49.07	8.57.18	9.08.46
78,77	23,23	0,31	432	NA 7020	Anoz	4,751	8.49.47	8.58.04	9.09.41
69,74	32,26	9,03	861	NA 7020	Alto de Ulzurrun	-3,88	9.09.08	9.20.39	9.36.47
68,89	33,11	0,85	828	NA 7020	Azanza	-4,53	9.10.57	9.22.46	9.39.20
68,14	33,86	0,75	794	Camino agricola	Cruce NA 7020 con Camino agricola izquierda	4,535	9.12.33	9.24.39	9.41.35
66,42	35,58	1,72	872	Camino agricola	Altos de Muniáin	-3,53	9.16.15	9.28.57	9.46.44
64,52	37,48	1,9	805	Camino agricola	Altos de Muniáin	-5	9.20.19	9.33.42	9.52.26
64,28	37,72	0,24	793	NA 7059	Cruce Camino agricola con NA 7059 izquierda	-1,15	9.20.50	9.34.18	9.53.10
62,98	39,02	1,3	778	NA 700	Cruce NA 7059 con NA 700 derecha	-3,33	9.23.37	9.37.33	9.57.04
61,57	40,43	1,41	731	NA 700	Izurzu	-2,3	9.26.38	9.41.05	10.01.17
58,87	43,13	2,7	669	NA 700	Salinas de Oro	-0,83	9.32.25	9.47.50	10.09.23
58,75	43,25	0,12	668	NA 700	Fuente de agua potable	-3,69	9.32.41	9.48.08	10.09.45
55,36	46,64	3,39	543	NA 7040	Cruce NA 700 con NA 7040 izquierda	-0,47	9.39.57	9.56.36	10.19.55
52,58	49,42	2,78	530	NA 7040	Esténoz	2,216	9.45.54	10.03.33	10.28.16
50,64	51,36	1,94	573	NA 7040	Muzquiz	4,545	9.50.03	10.08.24	10.34.05
47,12	54,88	3,52	733	NA 7040	Alto de Guirguillano	-5,46	9.57.36	10.17.12	10.44.38
45,38	56,62	1,74	638	NA 7040	Guirguillano	-3,08	10.01.20	10.21.33	10.49.52
39,44	62,56	5,94	455	NA 7040	Artazu	-2,78	10.14.03	10.36.24	11.07.41
35,73	66,27	3,71	352	NA 1110	Cruce NA 7040 con NA 1110 izquierda	-3,75	10.22.00	10.45.40	11.18.49
35,65	66,35	0,08	349	NA 1110	Puente la Reina	0,943	10.22.11	10.45.52	11.19.03
34,06	67,94	1,59	364	NA 6064	Cruce NA 1110 con NA 6064 derecha	0,736	10.25.35	10.49.51	11.23.49
31,07	70,93	2,99	386	NA 601	Cruce NA 6064 con NA 601 derecha	1,176	10.32.00	10.57.20	11.32.47
28,35	73,65	2,72	418	NA 8105	Cruce NA 601 con NA 8105 derecha	0	10.37.49	11.04.08	11.40.57
28,01	73,99	0,34	418	NA 8105	Enériz	1,44	10.38.33	11.04.58	11.41.58
26,76	75,24	1,25	436	NA 601	Cruce NA 8105 con NA 601 de frente	2,199	10.41.14	11.08.06	11.45.43
23,44	78,56	3,32	509	Camino Irazzu	Cruce NA 601 con Camino Irazzu izquierda	4,333	10.48.21	11.16.24	11.55.41
21,64	80,36	1,8	587	Camino Irazzu	Biurrun	8,302	10.52.12	11.20.54	12.01.05
21,11	80,89	0,53	631	Camino Irazzu	Alto de Biurrun	-8,57	10.53.20	11.22.13	12.02.40
21,04	80,96	0,07	625	Camino Andricáin	Cruce Camino Irazzu con Camino Andricáin	-3,29	10.53.29	11.22.24	12.02.53
18,79	83,21	2,25	551	NA 6000	Cruce Camino Andricáin con NA 6000 derecha	-2,61	10.58.18	11.28.01	12.09.38
17,64	84,36	1,15	521	N 121	Cruce NA 6000 con N 121 izquierda	-1,29	11.00.46	11.30.54	12.13.05
16,4	85,6	1,24	505	NA 234	Cruce N 121 con NA 234 derecha	0,486	11.03.26	11.34.00	12.16.48
12,08	89,92	4,32	526	NA 234	Ezperun	-5	11.12.41	11.44.48	12.29.46
12,06	89,94	0,02	525	Camino particular	Cruce NA 234 con Camino particular izquierda	-2,51	11.12.44	11.44.51	12.29.49
9,91	92,09	2,15	471	Camino particular	Torres de Elorz	-2,22	11.17.20	11.50.14	12.36.16
9,73	92,27	0,18	467	C/. San Sebastian	Cruce Camino particular con C/. San Sebastian izquierda	-0,46	11.17.43	11.50.41	12.36.49
8,22	93,78	1,51	460	C/. San Sebastian	Imarcoáin	-0,5	11.20.57	11.54.27	12.41.20
7,82	94,18	0,4	458	NA 6001	Cruce C/. San Sebastian con NA 6001 de frente	-0,13	11.21.49	11.55.27	12.42.32
6,33	95,67	1,49	456	NA 8102	Cruce NA 6001 con NA 8102 derecha	0,114	11.25.00	11.59.11	12.47.01
5,45	96,55	0,88	457	NA 8102	Noáin	-0,33	11.26.54	12.01.23	12.49.39
4,24	97,76	1,21	453	PA 31	Cruce NA 8102 con PA 31 de frente	1	11.29.29	12.04.24	12.53.17
3,14	98,86	1,1	464	PA 30	Cruce PA 31 con PA 30 derecha	-0,06	11.31.51	12.07.09	12.56.35
1,6	100,4	1,54	463	NA 2310	Cruce PA 30 con NA 2310 izquierda	0,2	11.35.09	12.11.00	13.01.12
0,6	101,4	1	465	CRTA. Local	Cruce NA 2310 con CRTA. Local derecha	-4	11.37.17	12.13.30	13.04.12
0	102	0,6	441	CRTA. Local	Mutilva	0,432	11.38.34	12.15.00	13.06.00

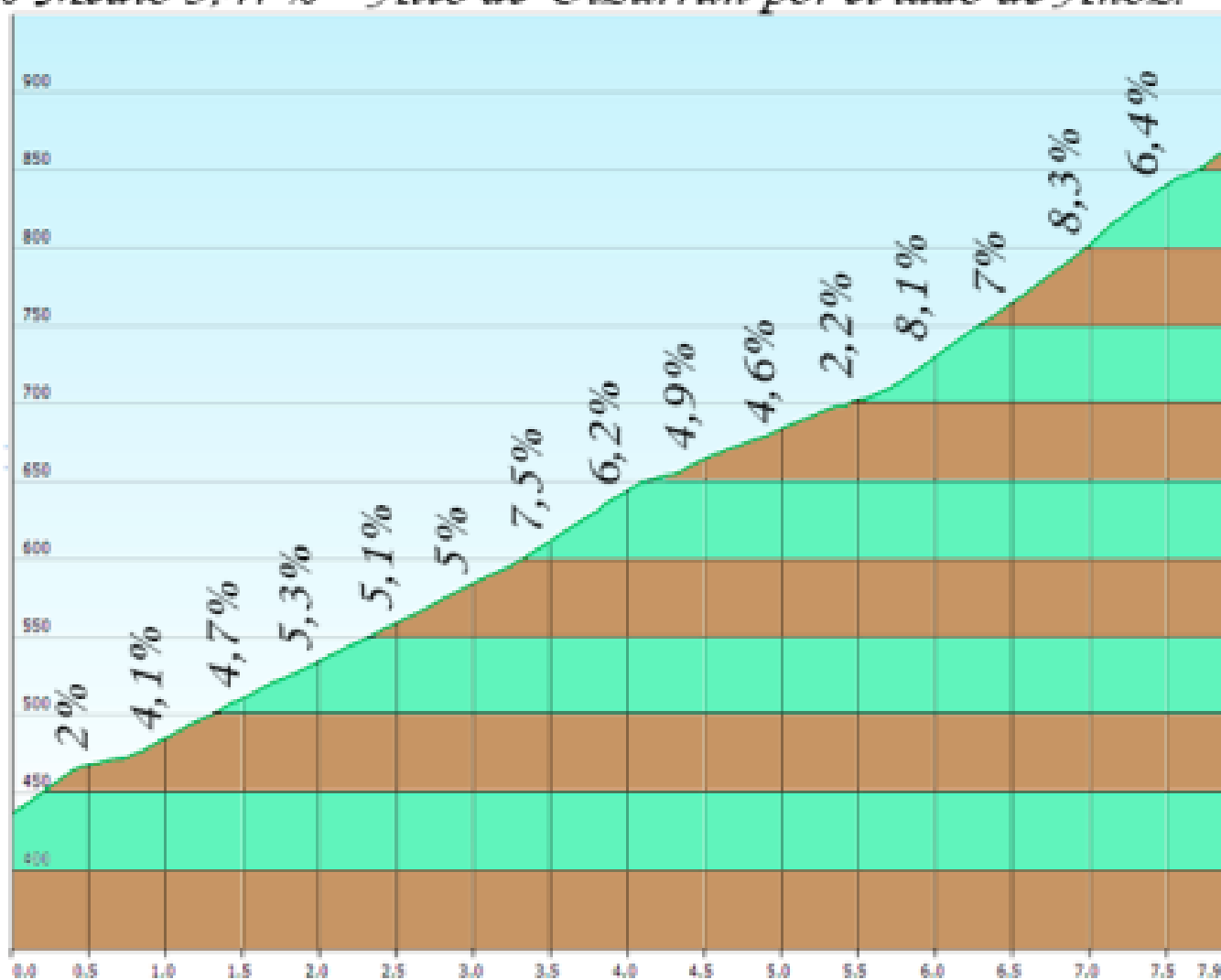




Altura máxima: 872 mts. Altura mínima: 348,4 mts.
 Desnivel acumulado: 1403 mts. Distancia total: 102 km.

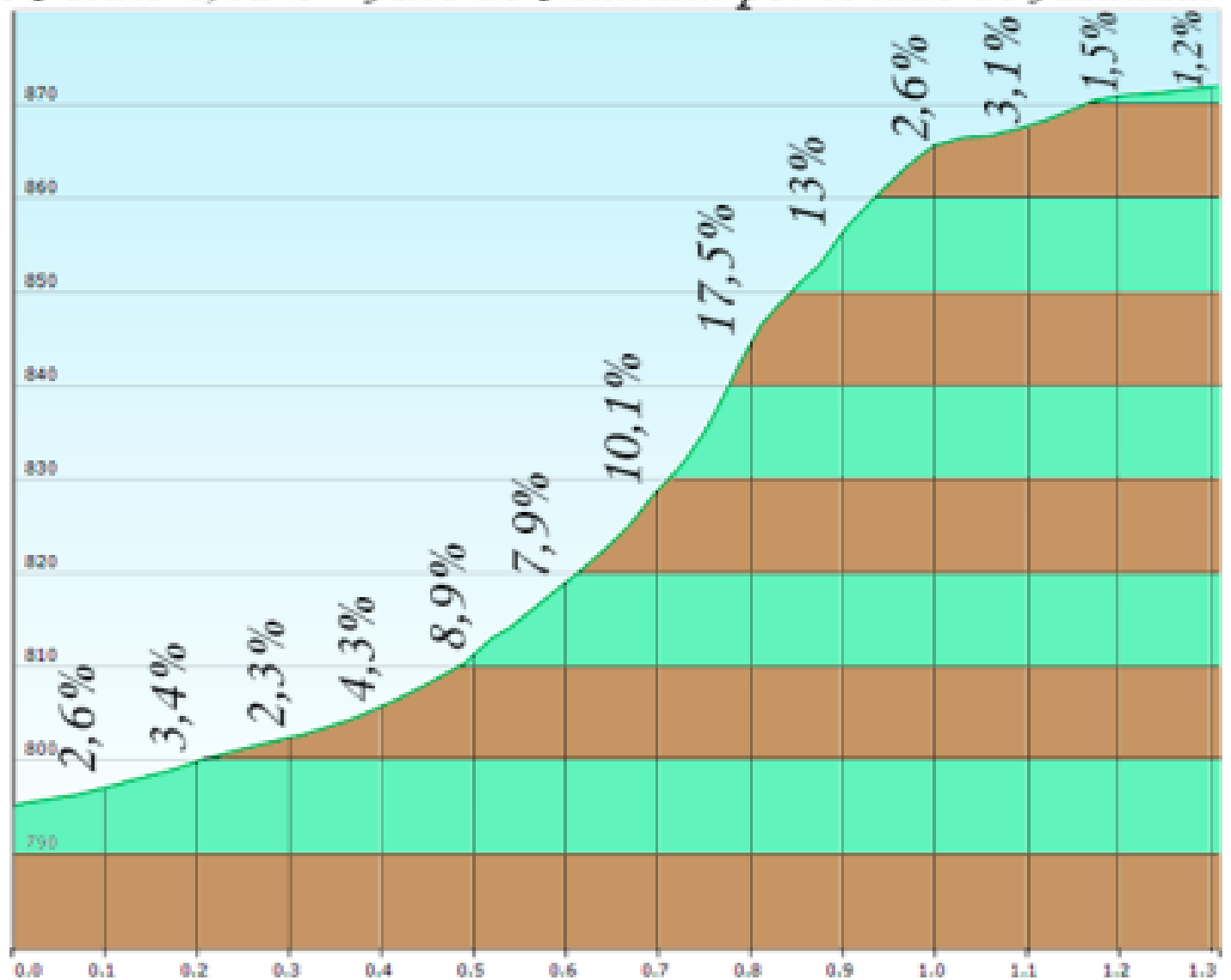


Altura máxima: 860,1 mts. Altura mínima: 436,2 mts.
 Desnivel acumulado: 423 mts. Distancia total: 7,897 km.
 % Medio 5,47% Alto de Ulzurrun por el lado de Anoz.

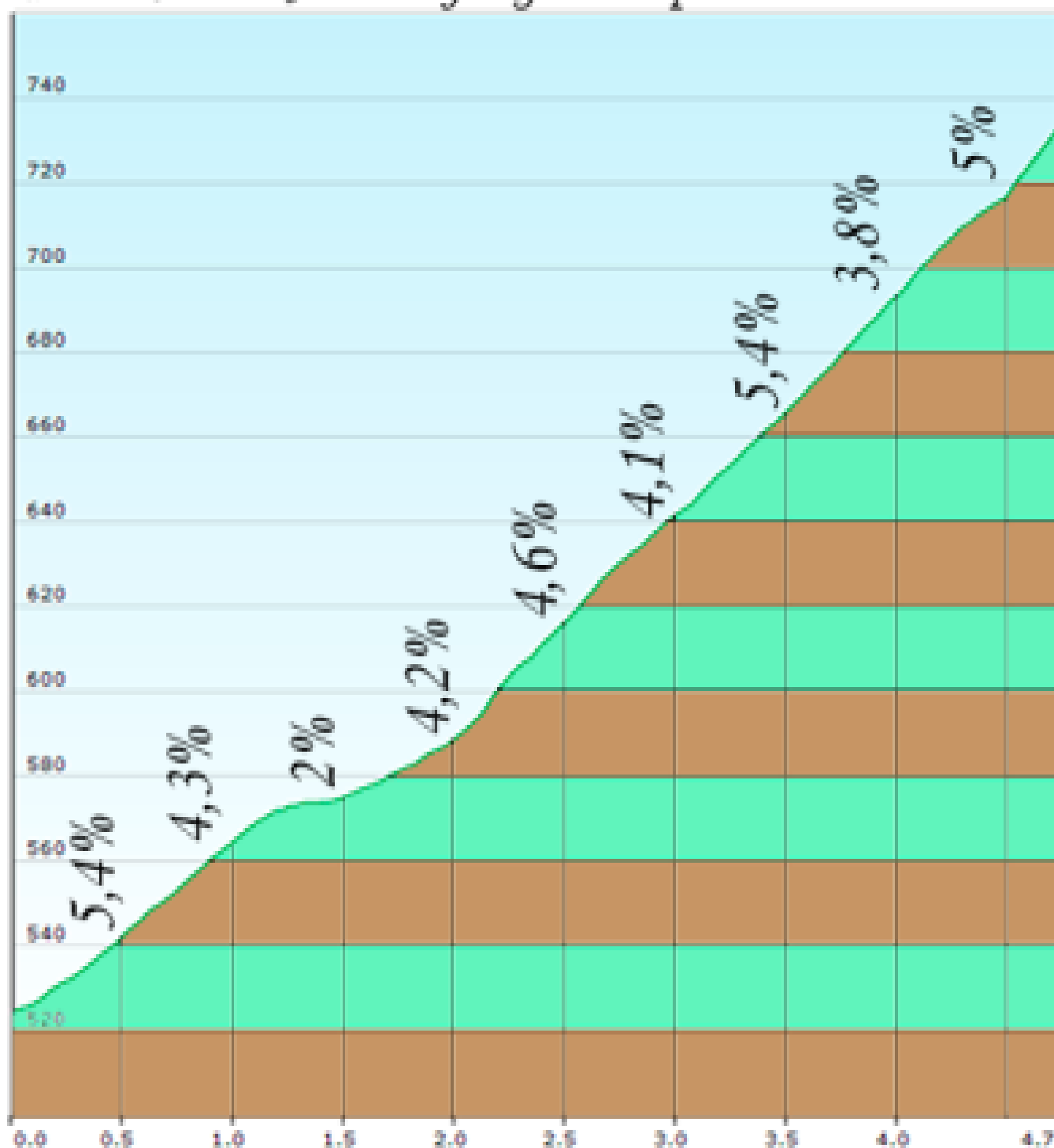




Altura máxima: 872 mts. Altura mínima: 795,1 mts.
Desnivel acumulado: 76,6 mts. Distancia total: 1,312 km.
% Medio 6,02% Alto de Muniáin por el lado de Azanza.



Altura máxima: 732.6 mts. Altura mínima: 524.3 mts.
Desnivel acumulado: 207.8 mts. Distancia total: 4.741 km.
% Medio 4,51% Alto de Guirguillano por el lado de Esténoz.





*Altura máxima: 630,4 mts. Altura mínima: 563,3 mts.
Desnivel acumulado: 67,1 mts. Distancia total: 0,871 km.
% Medio 7,71% Alto de Biurrun por el lado de Enériz.*

