

Vuelta al Valle de Aranguren- Elorz- Valdorba- Ibargoiti- Elorz- Val de Aibar



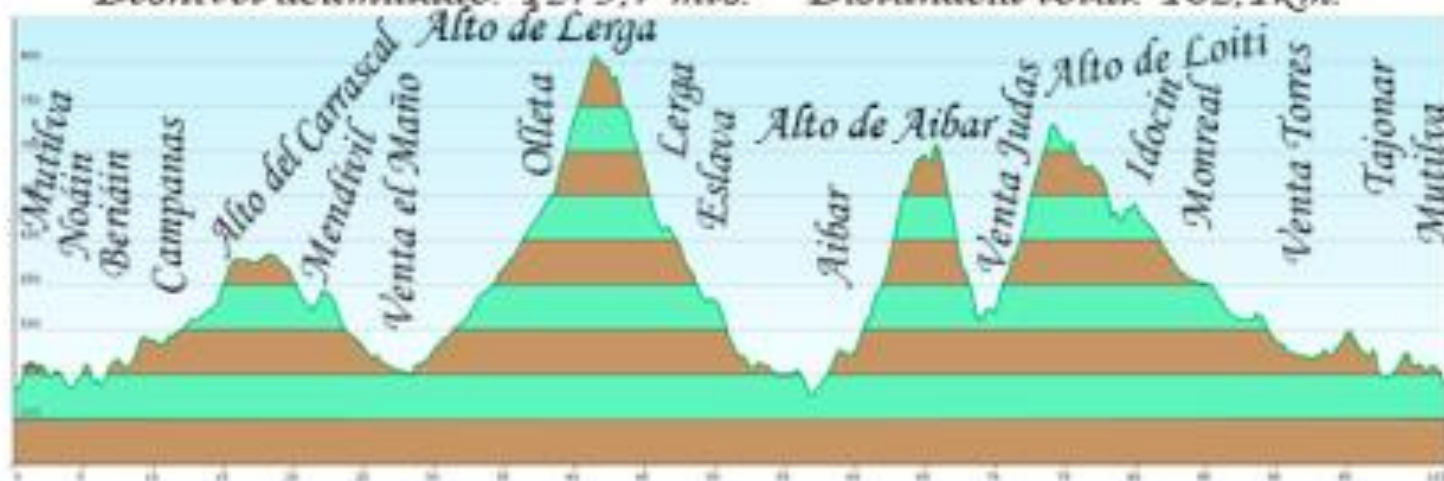
Total Km 102,1
 Desnivel 374
 Pendiente media 0,366307542
 Coeficiente 173,4082381

Distancia				Carretera	Recorrido	%	Kmh		
Falta	Total	Parcial	Altitud				28	24	20
				Puntos de población			T.Total	T.Total	T.Total
102,1	0	0	434	CRTA. Local	Salida de Mutilva por CRTA. Local	2,486	8.00.00	8.00.00	8.00.00
101,4	0,724	0,724	452	NA 2310	Cruce CRTA. Local con NA 2310 izquierda	0,631	8.01.33	8.01.49	8.02.10
100,6	1,516	0,792	457	PA 30	Cruce NA 210 con PA 30 derecha	-0,32	8.03.15	8.03.47	8.04.33
99,02	3,083	1,567	452	PA 31	Cruce PA 30 con PA 31 izquierda	-1,45	8.06.36	8.07.42	8.09.15
97,92	4,184	1,101	436	NA 8102	Cruce PA 31 con NA 8102 de frente	2,778	8.08.58	8.10.28	8.12.33
97,88	4,22	0,036	437	NA 8102	Noáin	0,275	8.09.03	8.10.33	8.12.40
95,7	6,404	2,184	443	N 121	Cruce NA 8102 con N 121 de frente	3,743	8.13.43	8.16.01	8.19.13
95,14	6,965	0,561	464	N 121	Beriáin	0,671	8.14.55	8.17.25	8.20.54
90,96	11,14	4,175	492	N 121	Tiebas	1,282	8.23.52	8.27.51	8.33.25
89,4	12,7	1,56	512	N 121	Campanas	2,186	8.27.13	8.31.45	8.38.06
86,29	15,81	3,11	580	N 121	Alto del Carrascal	-0,95	8.33.53	8.39.31	8.47.26
80,71	21,39	5,58	527	N 121	Mendivil	-1,04	8.45.50	8.53.29	9.04.10
78,78	23,32	1,93	507	N 121	Barásoain	-1,28	8.49.58	8.58.18	9.09.58
74,71	27,39	4,07	455	N 121	Pueyo	-0,66	8.58.42	9.08.29	9.22.10
73,8	28,3	0,91	449	N 121	Venta el Maño	2,5	9.00.39	9.10.45	9.24.54
73,76	28,34	0,04	450	NA 5110	Cruce N 121 con NA 5110 izquierda	1,815	9.00.44	9.10.51	9.25.01
67,26	34,84	6,5	568	NA 5110	Maquirriain	2,325	9.14.39	9.27.06	9.44.31
63,69	38,41	3,57	651	NA 5110	Olleta	5,414	9.22.18	9.36.02	9.55.14
60,79	41,31	2,9	808	NA 5110	Alto de Lerga	-2,99	9.28.31	9.43.17	10.03.56
58,82	43,28	1,97	749	NA 132	Cruce NA 5110 con NA 132 izquierda	-4,05	9.32.45	9.48.12	10.09.50
55,49	46,61	3,33	614	NA 132	Lerga	-3,11	9.39.53	9.56.32	10.19.50
52,85	49,25	2,64	532	NA 132	Eslava	-0,56	9.45.32	10.03.08	10.27.45
42,31	59,79	10,54	473	NA 8606	Cruce NA 132 con NA 8606 izquierda	3,75	10.08.07	10.29.29	10.59.22
41,43	60,67	0,88	506	NA 8606	Aibar	60	10.10.00	10.31.41	11.02.01
41,42	60,68	0,01	512	NA 534	Cruce NA 8606 con NA 534 de Frente	3,972	10.10.02	10.31.42	11.02.02
36,46	65,64	4,96	709	NA 534	Alto de Aibar	-6,74	10.20.39	10.44.06	11.16.55
33,67	68,43	2,79	521	NA 2420	Cruce NA 534 con NA 2420 izquierda	-4,71	10.26.38	10.51.05	11.25.17
33,5	68,6	0,17	513	NA 2420	Venta Judas	4,064	10.27.00	10.51.30	11.25.48
28,16	73,94	5,34	730	NA 2420	Alto de Loiti	-2,29	10.38.27	11.04.51	11.41.49
26,02	76,08	2,14	681	NA 2420	Izco	-1,4	10.43.02	11.10.12	11.48.14
20,87	81,23	5,15	609	NA 2420	Idocin	-1,63	10.54.04	11.23.05	12.03.41
17,43	84,67	3,44	553	NA 2420	Monreal	-1,3	11.01.26	11.31.41	12.14.01
11,43	90,67	6	475	NA 2420	Elorz	-0,41	11.14.18	11.46.41	12.32.01
9,73	92,37	1,7	468	NA 2420	Zulueta	0,141	11.17.56	11.50.56	12.37.07
8,31	93,79	1,42	470	NA 2420	Venta Torre	19,69	11.20.59	11.54.29	12.41.22
6,69	95,41	1,62	789	CRTA. Agrícola	Cruce NA 2420 con CRTA. Agrícola derecha	-9,47	11.24.27	11.58.32	12.46.14
3,28	98,82	3,41	466	CRTA. Agrícola	Tajonar	2,778	11.31.45	12.07.03	12.56.28
3,1	99	0,18	471	NA 2311	Cruce CRTA. Agrícola con NA 2311 izquierda	-1,67	11.32.09	12.07.30	12.57.00
2,62	99,48	0,48	463	NA 2310	Cruce NA 2311 con NA 2310 izquierda	-0,31	11.33.10	12.08.42	12.58.26
0,7	101,4	1,92	457	CRTA. Local	Cruce NA 2310 con CRTA. Local	-3,29	11.37.17	12.13.30	13.04.12
0	102,1	0,7	434	CRTA. Local	Mutilva	0,425	11.38.47	12.15.15	13.06.18

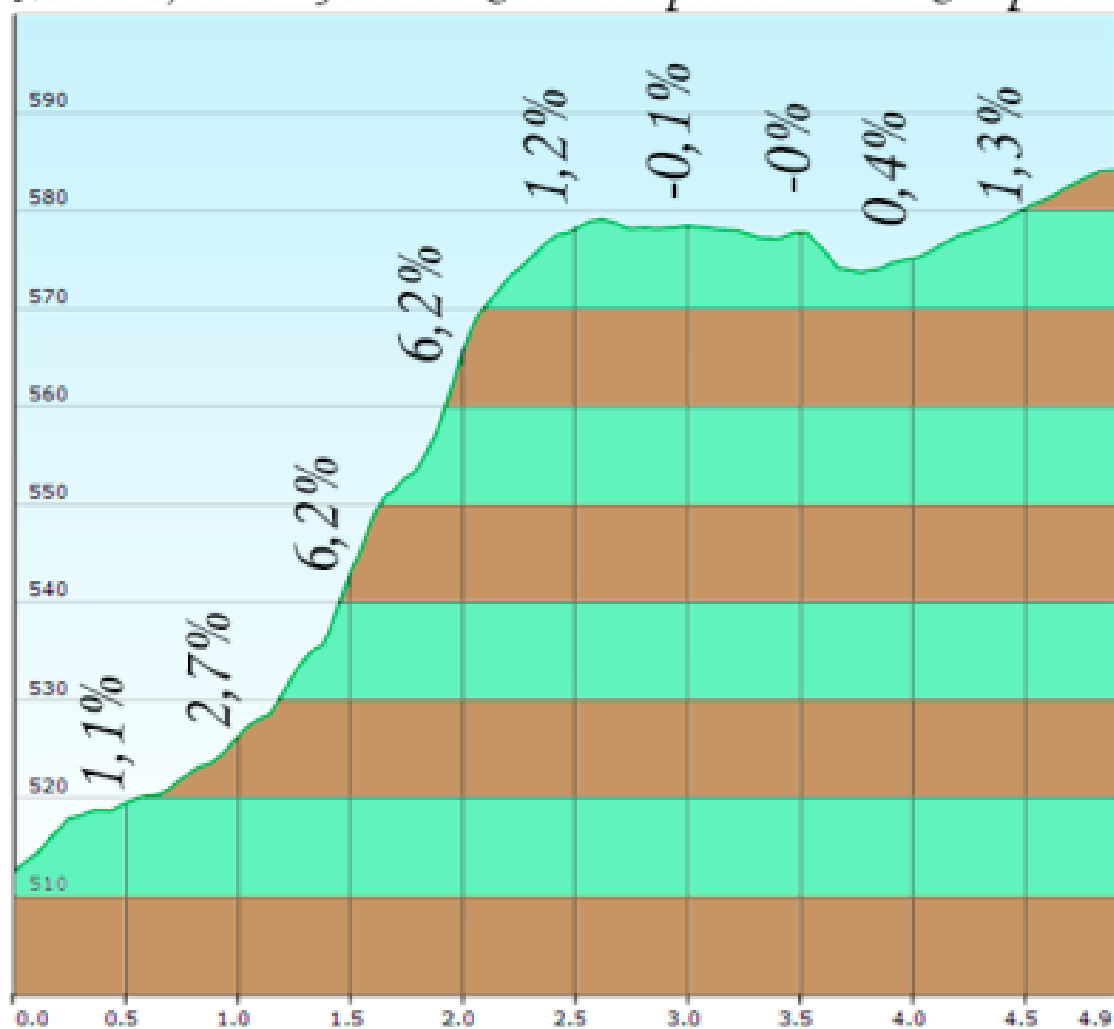




Altura máxima: 807,1 mts. Altura mínima: 426 mts.
 Desnivel acumulado: 1275,7 mts. Distancia total: 102,1 km.

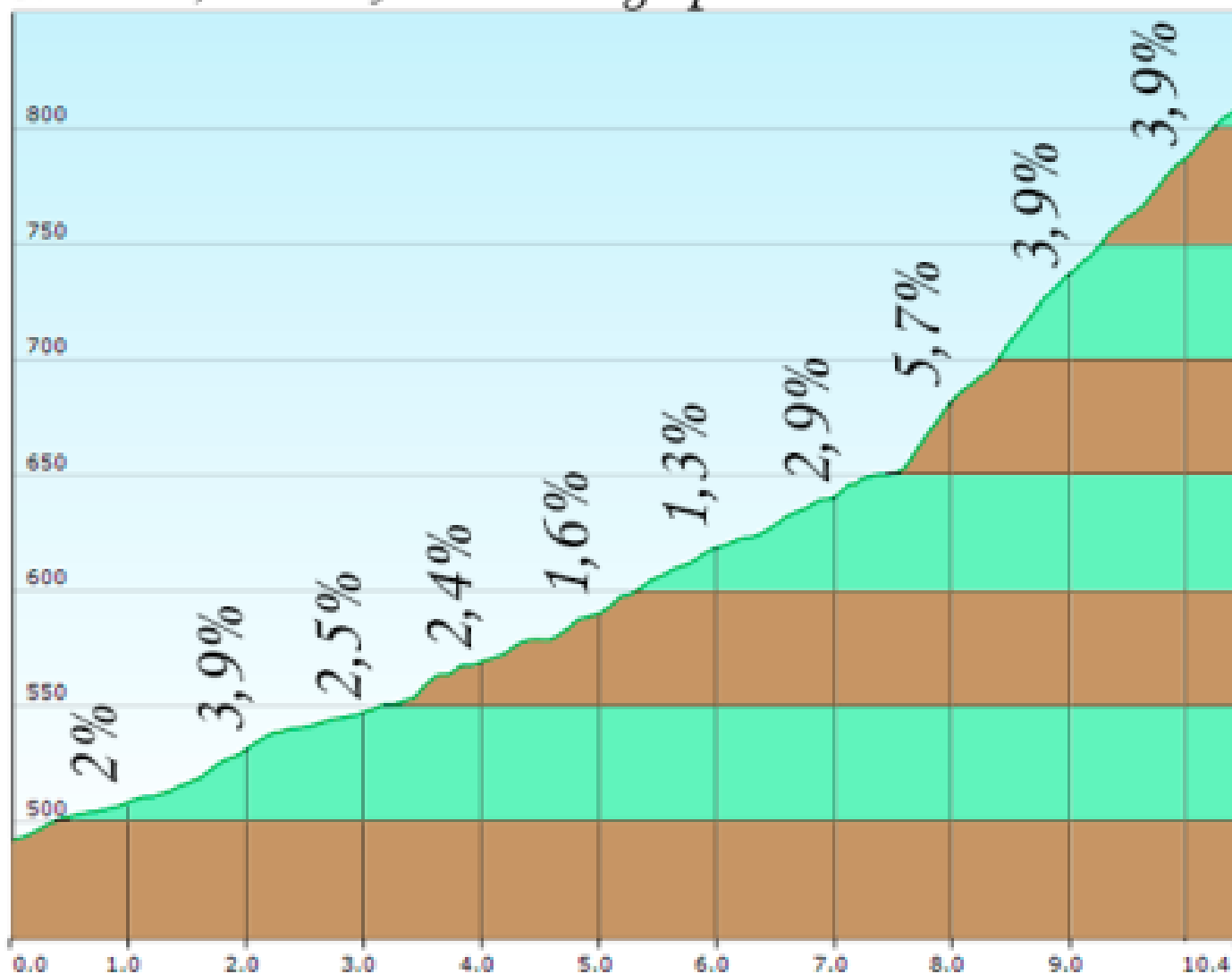


Altura máxima: 584,1 mts. Altura mínima: 512,4 mts.
 Desnivel acumulado: 70,8 mts. Distancia total: 4,907 km.
 % Medio 2,66 % Alto del Carrascal por el lado de Campanas.



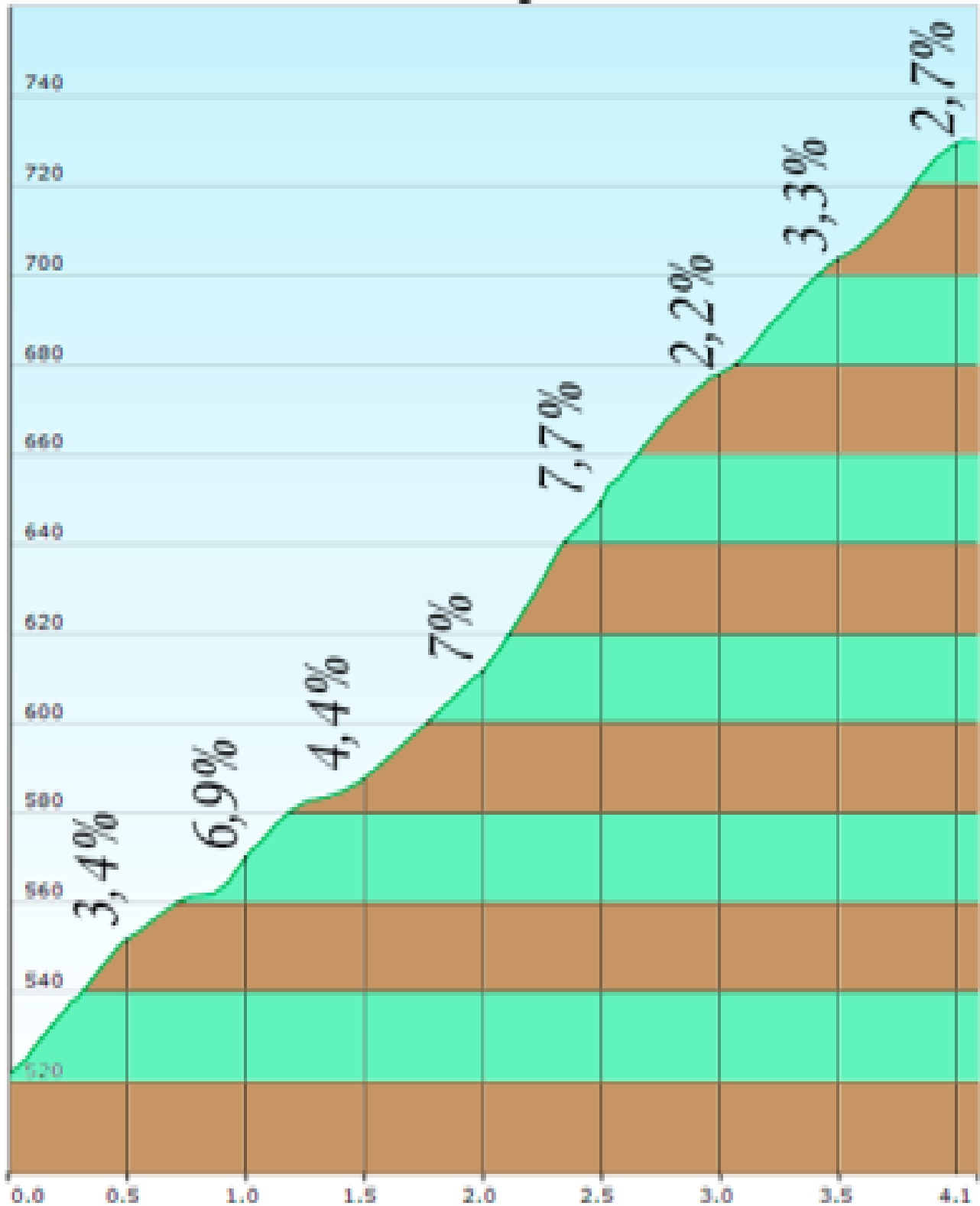


*Altura máxima: 807,3 mts. Altura mínima: 491,6 mts.
Desnivel acumulado: 305 mts. Distancia total: 10,41 km.
% Medio 3,54 % Alto de Lerga por el lado de Olleta.*





Altura máxima: 730 mts. Altura mínima: 521,7 mts.
Desnivel acumulado: 207,7 mts. Distancia total: 4,091km.
% Medio 5,27 % Alto de Loiti por el lado de Venta Judas.



Altura máxima: 708,2 mts. Altura mínima: 473 mts.
Desnivel acumulado: 242,5 mts. Distancia total: 5,868 km.
% Medio 4,91% Alto de Aibar por el lado de Aibar.

