



Total Km 103,3
 Desnivel 374
 Pendiente media 0,362052275
 Coeficiente 111,4572578

Distancia				Carretera	Recorrido	%	Kmh		
Falta	Total	Parcial	Altitud				28	24	20
				Puntos de población			T.Total	T.Total	T.Total
103,3	0	0	434	CRTA. Local	Salida de Mutilva por CRTA. Local	2,486	8.30.00	8.30.00	8.30.00
102,6	0,724	0,724	452	NA 2310	Cruce CRTA. Local con NA 2310 izquierda	0,575	8.31.33	8.31.49	8.32.10
101,7	1,594	0,87	457	PA 30	Cruce NA 2310 con PA 30 derecha	-0,31	8.33.25	8.33.59	8.34.47
100,1	3,186	1,592	452	PA 31	Cruce PA 30 con PA 31 izquierda	-1,49	8.36.50	8.37.58	8.39.33
99,04	4,261	1,075	436	NA 8102	Cruce PA 31 con NA 8102 de frente	2,703	8.39.08	8.40.39	8.42.47
99	4,298	0,037	437	NA 8102	Noáin	0,274	8.39.13	8.40.45	8.42.54
96,81	6,491	2,193	443	N 121	Cruce NA 8102 con N 121 de frente	3,804	8.43.55	8.46.14	8.49.28
96,26	7,043	0,552	464	N 121	Beriáin	0,68	8.45.06	8.47.36	8.51.08
91,99	11,31	4,267	493	N 121	Tiebas	1,293	8.54.14	8.58.16	9.03.56
90,52	12,78	1,47	512	N 121	Campanas	2,194	8.57.23	9.01.57	9.08.20
87,42	15,88	3,1	580	N 121	Alto del Carrascal	-0,95	9.04.02	9.09.42	9.17.38
81,83	21,47	5,59	527	N 121	Mendivil	-0,65	9.16.00	9.23.41	9.34.25
80,15	23,15	1,68	516	N 121	Barásoain	-1,39	9.19.36	9.27.53	9.39.27
75,76	27,54	4,39	455	N 121	Pueyo	-0,69	9.29.01	9.38.51	9.52.37
74,97	28,33	0,79	450	N 121	Venta el Maño	1,832	9.30.42	9.40.50	9.54.59
74,89	28,41	0,08	449	NA 5110	Cruce N 121 con NA 5110 izquierda	2,022	9.30.53	9.41.02	9.55.14
68,53	34,77	6,36	568	NA 5110	Maquirriain	3,631	9.44.30	9.56.56	10.14.19
64,9	38,4	3,63	651	NA 5110	Olleta	2,045	9.52.17	10.06.00	10.25.12
61,92	41,38	2,98	808	NA 5110	Alto de Lerga	-3,66	9.58.40	10.13.27	10.34.08
59,96	43,34	1,96	752	NA 132	Cruce NA 5110 con NA 132 izquierda	-3,68	10.02.52	10.18.21	10.40.01
56,62	46,68	3,34	614	NA 132	Lerga	-1,07	10.10.02	10.26.42	10.50.02
53,98	49,32	2,64	532	NA 132	Eslava	-0,21	10.15.41	10.33.18	10.57.58
42,51	60,79	11,47	463	NA 534	Cruce NA 132 con NA 534 izquierda	4,481	10.40.16	11.01.59	11.32.22
41,61	61,69	0,9	506	NA 534	Aibar	0,188	10.42.12	11.04.14	11.35.04
37,31	65,99	4,3	696	NA 534	Alto de Aibar	-4,81	10.51.24	11.14.59	11.47.58
33,64	69,66	3,67	521	NA 2420	Cruce NA 534 con NA 2420 izquierda	3,752	10.59.16	11.24.09	11.58.59
33,53	69,77	0,11	514	NA 2420	Veta Judas	2,215	10.59.30	11.24.26	11.59.19
28,07	75,23	5,46	730	NA 2420	Alto de Loiti	-1,67	11.11.12	11.38.05	12.15.41
25,99	77,31	2,08	681	NA 2420	Izco	-1,52	11.15.40	11.43.17	12.21.56
20,84	82,46	5,15	609	NA 2420	Idocin	-1,41	11.26.42	11.56.09	12.37.23
17,52	85,78	3,32	552	NA 2420	Monreal	-1,08	11.33.49	12.04.27	12.47.20
11,44	91,86	6,08	476	NA 2420	Elorz	-0,19	11.46.51	12.19.39	13.05.35
9,71	93,59	1,73	468	NA 2420	Zulueta	0,689	11.50.33	12.23.59	13.10.46
8,28	95,02	1,43	470	NA 2420	Venta Torres	-0,06	11.53.37	12.27.33	13.15.04
6,66	96,64	1,62	489	CRTA. Agrícola	Cruce NA 2420 con CRTA. Agrícola derecha	-0,49	11.57.05	12.31.36	13.19.55
3,2	100,1	3,46	467	CRTA. Agrícola	Tajonar	-0,5	12.04.30	12.40.15	13.30.18
3	100,3	0,2	471	NA 2311	Cruce CRTA. Agrícola con NA 2311 izquierda	-0,61	12.04.56	12.40.45	13.30.54
2,6	100,7	0,4	464	NA 2310	Cruce NA 2311 con NA 2310 izquierda	-1,12	12.05.47	12.41.45	13.32.06
0,7	102,6	1,9	457	CRTA. Local	Cruce NA 2310 con CRTA. Local derecha	0,445	12.09.51	12.46.30	13.37.48
0	103,3	0,7	435	CRTA. Local	Mutilva	0,421	12.11.21	12.48.15	13.39.54

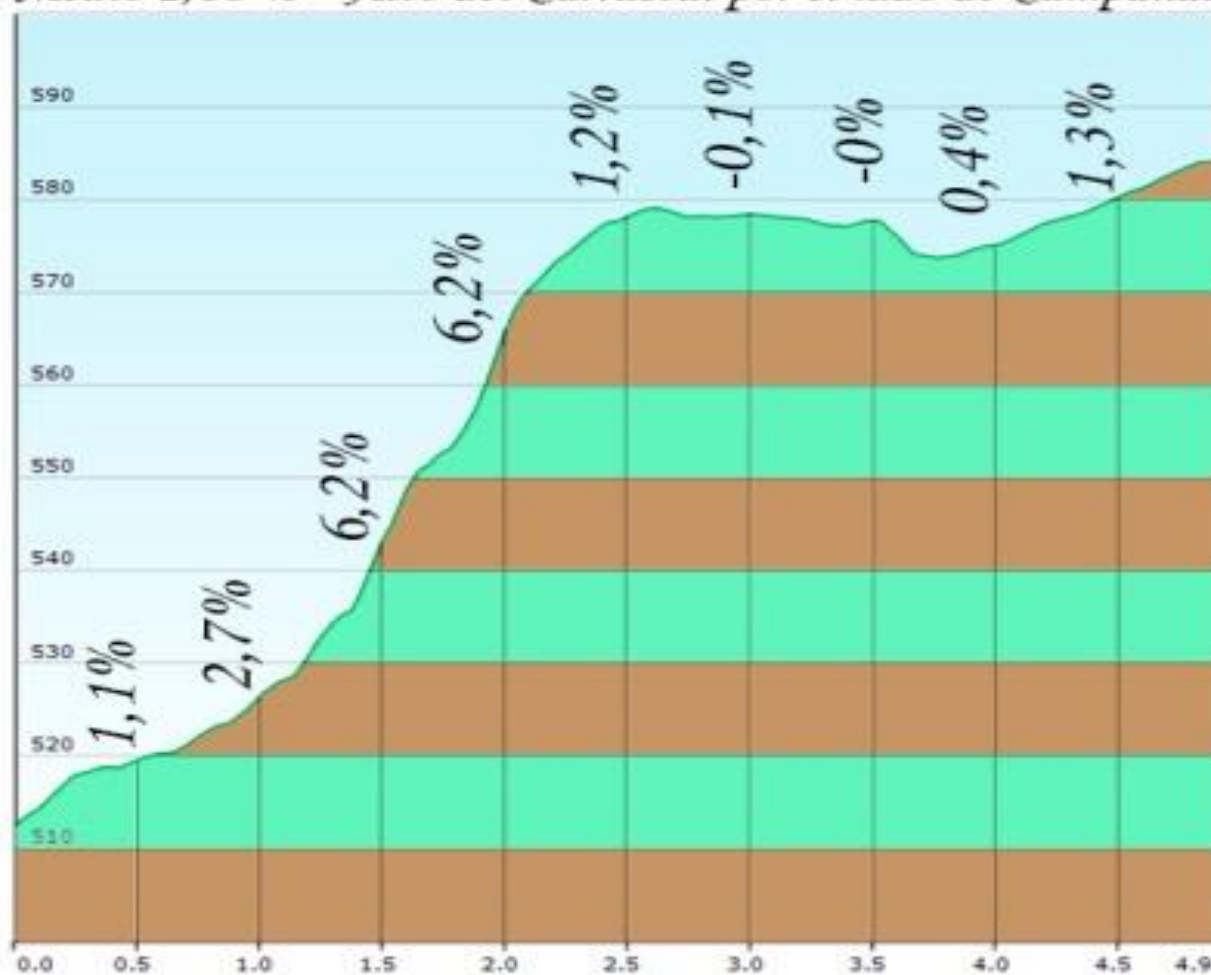




Altura máxima: 807,1 mts. Altura mínima: 426 mts.
 Desnivel acumulado: 1288,6 mts. Distancia total: 103,3 km.

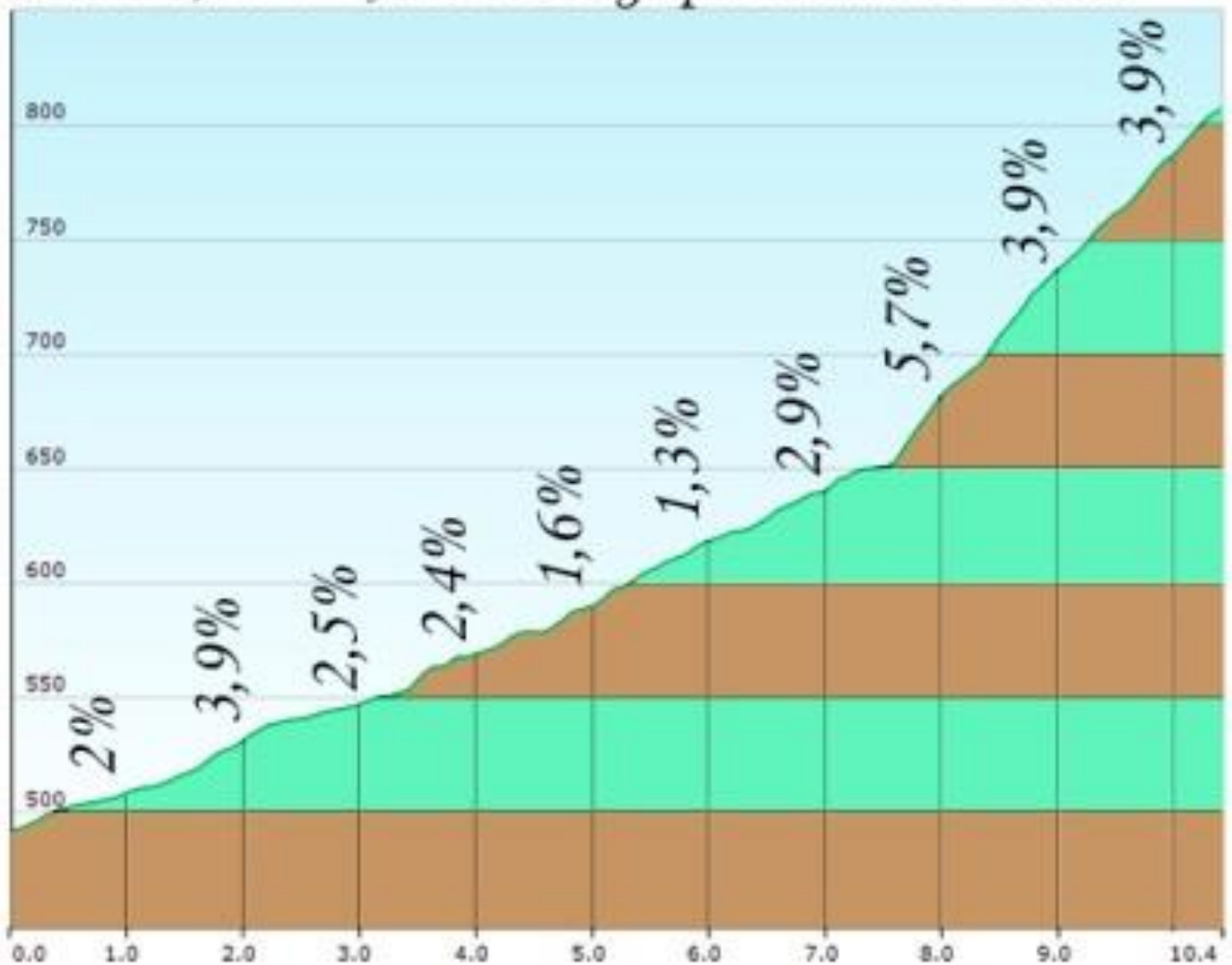


Altura máxima: 584,1 mts. Altura mínima: 512,4 mts.
 Desnivel acumulado: 70,8 mts. Distancia total: 4,907 km.
 % Medio 2,66 % Alto del Carrascal por el lado de Campanas.



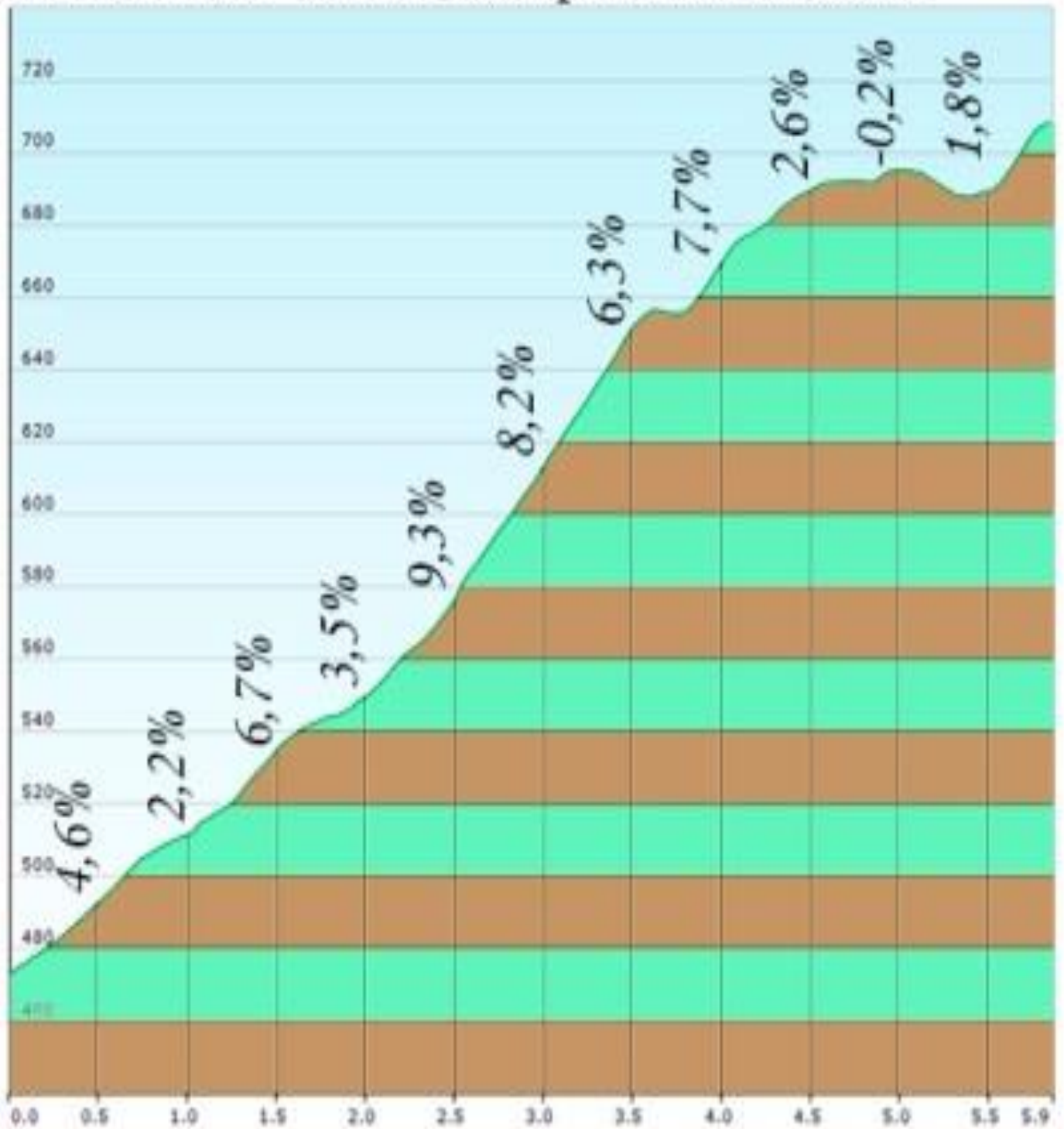


Altura máxima: 807,3 mts. Altura mínima: 491,6 mts.
Desnivel acumulado: 305 mts. Distancia total: 10,41 km.
% Medio 3,54 % Alto de Lerga por el lado de Olleta.





Altura máxima: 708,2 mts. Altura mínima: 473 mts.
Desnivel acumulado: 242,5 mts. Distancia total: 5,868 km.
% Medio 4,91% Alto de Aibar por el lado de Aibar.





Altura máxima: 730 mts. Altura mínima: 521,7 mts.
Desnivel acumulado: 207,7 mts. Distancia total: 4,091km.
% Medio 5,27 % Alto de Loiti por el lado de Venta Judas.

