

Vuelta al Valle de Aranguren- Echauri- Guesalaz- Mañeru- Cendea de Olza- Cizur



Total Km 103,4
 Desnivel 297
 Pendiente media 0,287234043
 Coeficiente 120,342058

Distancia				Carretera	Recorrido	%	Kmh		
Falta	Total	Parcial	Altitud				28	24	20
				Puntos de población			T.Total	T.Total	T.Total
103,4	0	0	475	CRTA. Local	Salida Mutilva por CRTA. Local	-0,42	8.00.00	8.00.00	8.00.00
101,7	1,658	1,658	468	PA 31	Cruce CRTA. Local con PA 31 derecha	-0,24	8.03.33	8.04.09	8.04.58
100,9	2,509	0,851	466	Avda. Navarra	Cruce PA 31 con Avda. Navarra derecha	-0,42	8.05.23	8.06.16	8.07.32
96,62	6,78	4,271	448	Avda. Navarra	San Jorge	-0,89	8.14.32	8.16.57	8.20.20
96,4	7,004	0,224	446	Avda. San Jorge	Cruce Avda. Navarra con Avda. San Jorge izquierda	-0,31	8.15.01	8.17.31	8.21.01
95,76	7,644	0,64	444	NA 700	Cruce Avda. San Jorge con NA 700 derecha	1,18	8.16.23	8.19.07	8.22.56
95,08	8,322	0,678	452	PA 30	Cruce NA 700 con PA 30 izquierda	2,227	8.17.50	8.20.48	8.24.58
93,55	9,849	1,527	486	PA 30	Alto de Orcoyen	-5,18	8.21.06	8.24.37	8.29.33
93,03	10,37	0,521	459	NA 700	Cruce PA 30 con NA 700 izquierda	-2,32	8.22.13	8.25.55	8.31.07
92,08	11,32	0,95	437	NA 700	Arazuri	-0,09	8.24.15	8.28.18	8.33.58
89,76	13,64	2,32	435	NA 700	Ororbía	-0,18	8.29.14	8.34.06	8.40.55
86,91	16,49	2,85	430	NA 700	Ibero	1,139	8.35.20	8.41.13	8.49.28
84,89	18,51	2,02	453	NA 700	Echauri	-1,43	8.39.40	8.46.16	8.55.32
84,19	19,21	0,7	443	NA 7110	Cruce NA 700 con NA 7110 izquierda	-1,76	8.41.10	8.48.01	8.57.38
83,17	20,23	1,02	425	NA 7110	Elío	4,254	8.43.21	8.50.34	9.00.41
81,83	21,57	1,34	482	NA 7110	Alto de Ciriza	-3,5	8.46.13	8.53.55	9.04.43
80,66	22,74	1,17	441	NA 7110	Echarri	-1,13	8.48.44	8.56.51	9.08.13
77,92	25,48	2,74	410	NA 7110	Balneario de Belascoáin	1,143	8.54.36	9.03.42	9.16.26
68,91	34,49	9,01	513	NA 7040	Cruce NA 7110 con NA 7040 derecha	4,348	9.13.54	9.26.13	9.43.28
65,69	37,71	3,22	653	NA 7040	Guirguillano	5,98	9.20.48	9.34.16	9.53.08
63,7	39,7	1,99	772	NA 7040	Alto de Guirguillano	-6,54	9.25.04	9.39.15	9.59.06
63,44	39,96	0,26	755	NA 7120	Cruce NA 7040 con NA 7120 izquierda	-5,94	9.25.38	9.39.54	9.59.53
61,25	42,15	2,19	625	NA 7120	Garisoain	-7,41	9.30.19	9.45.22	10.06.27
60,71	42,69	0,54	585	NA 7123	Cruce NA 7120 con NA 7123 izquierda	4,647	9.31.29	9.46.43	10.08.04
59,01	44,39	1,7	664	NA 7123	Alto de Arradia	-6,27	9.35.07	9.50.58	10.13.10
55,28	48,12	3,73	430	NA 7171	Cruce NA 7123 con NA 7171 derecha	-0,83	9.43.07	10.00.18	10.24.22
54,92	48,48	0,36	427	NA 7171	Monasterio de Alloz	2,925	9.43.53	10.01.12	10.25.26
51,57	51,83	3,35	525	NA 7171	Alto de Lerate	-0,45	9.51.04	10.09.34	10.35.29
49,59	53,81	1,98	516	NA 7171	Lerate	5	9.55.18	10.14.31	10.41.26
49,57	53,83	0,02	517	NA 7120	Cruce NA 7171 con NA 7120 derecha	5,357	9.55.21	10.14.34	10.41.29
49,01	54,39	0,56	547	NA 7122	Cruce NA 7120 con NA 7122 derecha	2,483	9.56.33	10.15.58	10.43.10
47,52	55,88	1,49	584	NA 7122	Iurre	8,333	9.59.45	10.19.42	10.47.38
47,34	56,06	0,18	599	NA 7124	Cruce NA 7122 con NA 7124 de frente	7,195	10.00.08	10.20.09	10.48.11
46,52	56,88	0,82	658	NA 7123	Cruce NA 7124 con NA 7123 izquierda	3,333	10.01.53	10.22.12	10.50.38
46,49	56,91	0,03	659	NA 7123	Alto de Arradia	-5,22	10.01.57	10.22.16	10.50.44
44,9	58,5	1,59	576	NA 7120	Cruce NA 7123 con NA 7120 derecha	7,241	10.05.21	10.26.15	10.55.30
44,61	58,79	0,29	597	NA 7120	Garisoain	6,26	10.05.59	10.26.58	10.56.22
42,15	61,25	2,46	751	NA 7040	Cruce NA 7120 con NA 7040 derecha	6,774	10.11.15	10.33.07	11.03.45
41,84	61,56	0,31	772	NA 7040	Alto de Guirguillano	-5,98	10.11.55	10.33.54	11.04.41
40,15	63,25	1,69	671	NA 7040	Guirguillano	-4,48	10.15.32	10.38.07	11.09.45
36,71	66,69	3,44	517	NA 7110	Cruce NA 7040 con NA 7110 izquierda	-1,17	10.22.54	10.46.43	11.20.04
27,74	75,66	8,97	412	NA 7110	Balneario de Belascoáin	1,041	10.42.08	11.09.09	11.46.59
25,05	78,35	2,69	440	NA 7110	Echarri	3,529	10.47.54	11.15.52	11.55.03
23,69	79,71	1,36	488	NA 7110	Alto de Ciriza	-4,57	10.50.48	11.19.16	11.59.08
22,42	80,98	1,27	430	NA 7110	Elío	1,698	10.53.32	11.22.27	12.02.56
21,36	82,04	1,06	448	NA 700	Cruce NA 7110 con NA 700 de frente	1,667	10.55.48	11.25.06	12.06.07
21,3	82,1	0,06	449	NA 700	Echauri	-0,55	10.55.56	11.25.15	12.06.18
18,74	84,66	2,56	435	NA 700	Ibero	-0,17	11.01.25	11.31.39	12.13.59
16,33	87,07	2,41	431	NA 700	Ororbía	-0,43	11.06.35	11.37.40	12.21.13
16,1	87,3	0,23	430	NA 7010	Cruce NA 700 con NA 7010 derecha	1,26	11.07.04	11.38.15	12.21.54
12,37	91,03	3,73	477	NA 7015	Cruce NA 7010 con NA 7015 izquierda	0,396	11.15.04	11.47.34	12.33.05
10,1	93,3	2,27	486	NA 7015	Gazólaz	2	11.19.56	11.53.15	12.39.54
9,2	94,2	0,9	504	NA 7015	Cizur Mayor	-16,8	11.21.51	11.55.30	12.42.36
8,6	94,8	0,6	403	NA 8108	Cruce NA 7015 con NA 8108 de frente	11,65	11.23.09	11.57.00	12.44.24
7,75	95,65	0,85	502	NA 6053	Cruce NA 8108 con NA 6053 de frente	2,917	11.24.58	11.59.07	12.46.57
7,51	95,89	0,24	509	NA 6053	Cizur Menor	-0,33	11.25.29	11.59.43	12.47.40
6,61	96,79	0,9	506	NA 6000	Cruce NA 6053 con NA 6000 izquierda	-5,26	11.27.24	12.01.59	12.50.22
5,85	97,55	0,76	466	NA 7027	Cruce NA 6000 con NA 7027 de frente	-1,27	11.29.02	12.03.53	12.52.39
4,67	98,73	1,18	451	CRTA Univ	Cruce NA 7027 con CRTA Univ derecha	0,127	11.31.34	12.06.50	12.56.11
3,1	100,3	1,57	453	NA 6001	Cruce CRTA . Univ con CRTA. Local derecha	1,5	11.34.56	12.10.45	13.00.54
2,7	100,7	0,4	459	CRTA. Local	El Sadar	0,8	11.35.47	12.11.45	13.02.06
1,7	101,7	1	467	NA 2310	Cruce CRTA. Local con NA 2310 derecha	2,8	11.37.56	12.14.15	13.05.06
0,7	102,7	1	495	CRTA. Local	Cruce NA 2310 con CRTA. Local izquierda	-3,14	11.40.04	12.16.45	13.08.06
0	103,4	0,7	473	CRTA. Local	Mutilva	0,457	11.41.34	12.18.30	13.10.12

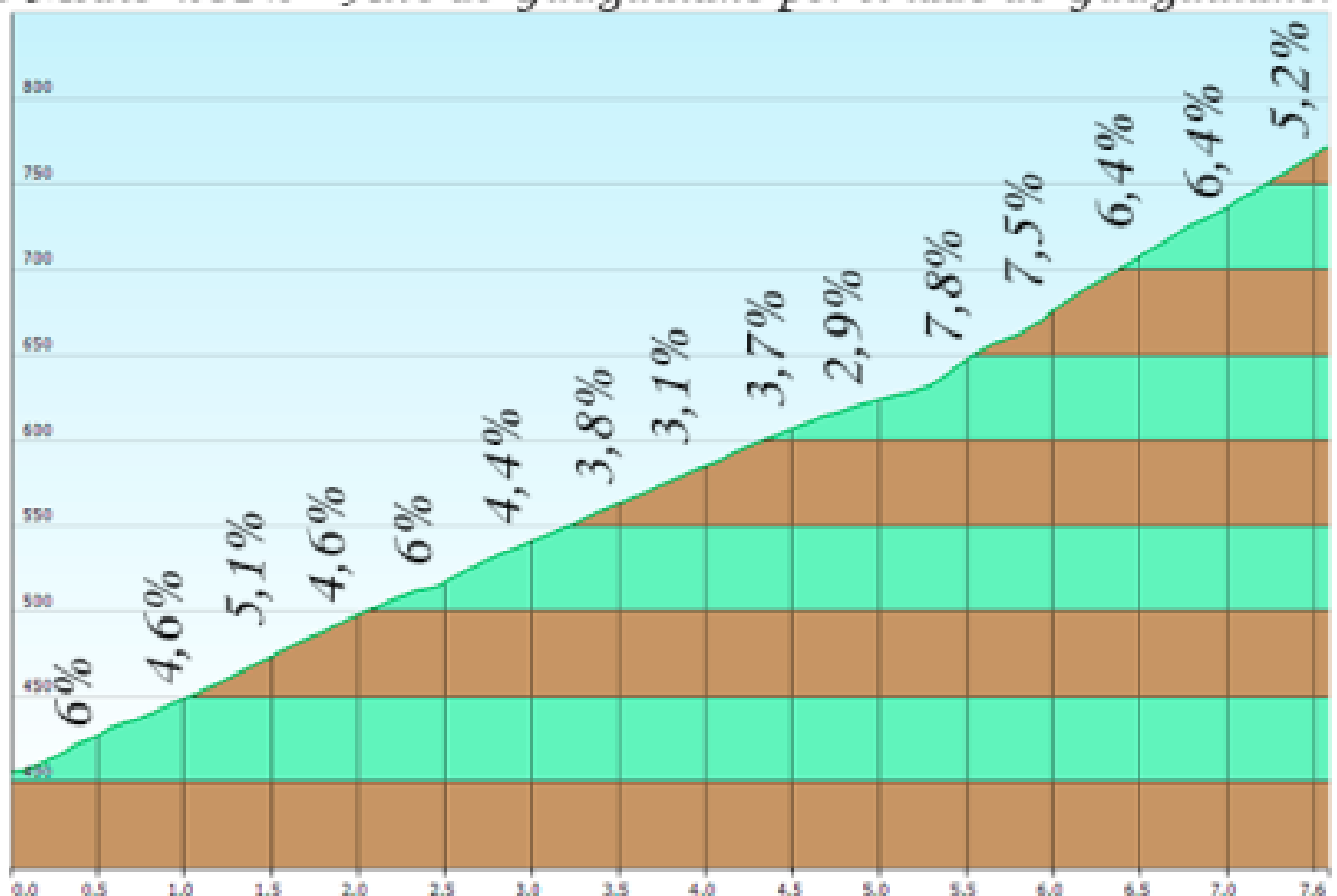




Altura máxima: 771,2 mts. Altura mínima: 395,3 mts.
 Desnivel acumulado: 1496,3 mts. Distancia total: 103,4 km.

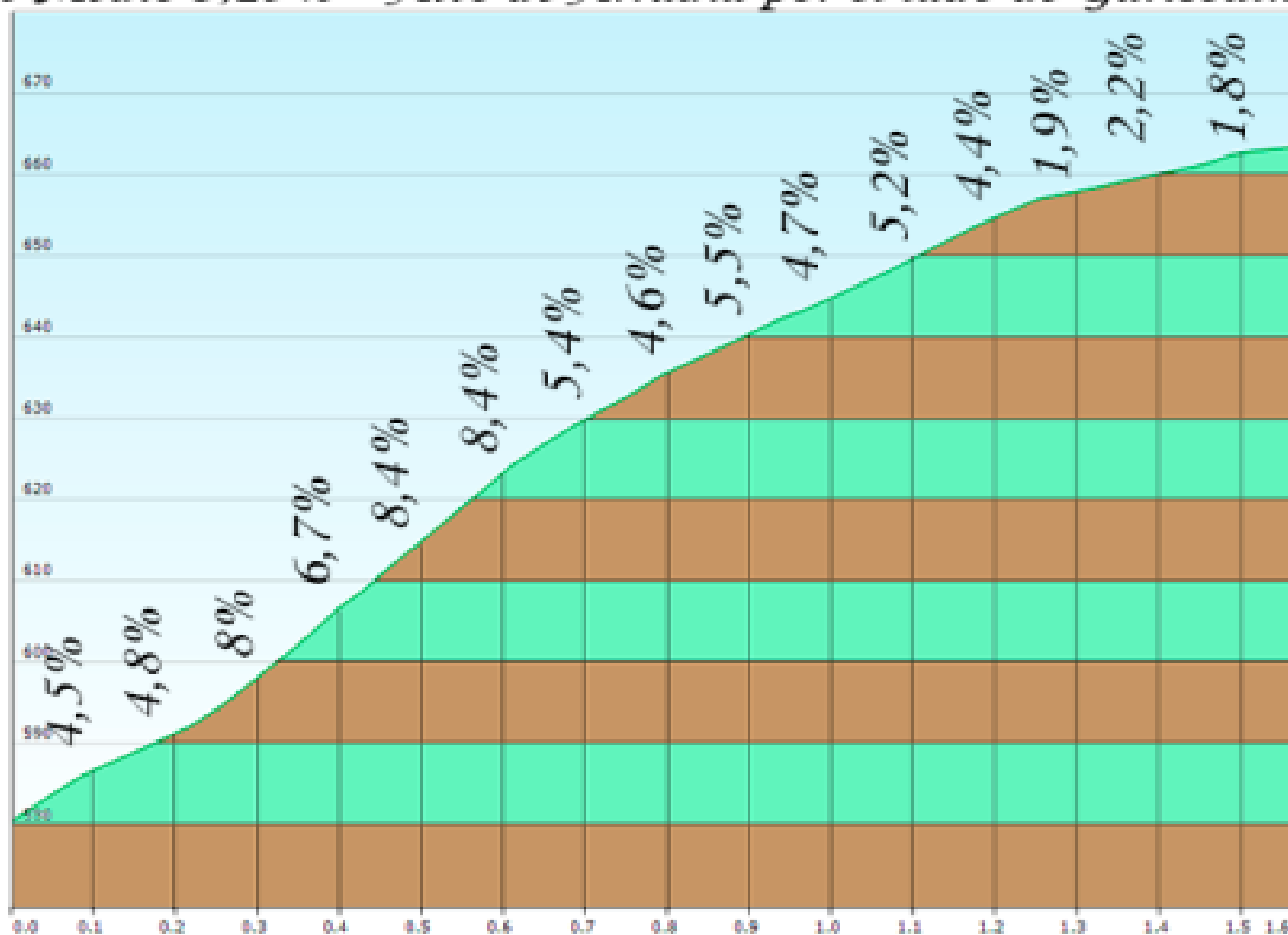


Altura máxima: 771,2 mts. Altura mínima: 405,8 mts.
 Desnivel acumulado: 365,8 mts. Distancia total: 7,6 km.
 % Medio 4,81% Alto de Guirguillano por el lado de Guirguillano.





*Altura máxima: 663,3 mts. Altura mínima: 580,4 mts.
Desnivel acumulado: 82,9 mts. Distancia total: 1,57 km.
% Medio 5,29% Alto de Arradía por el lado de Garisoain.*

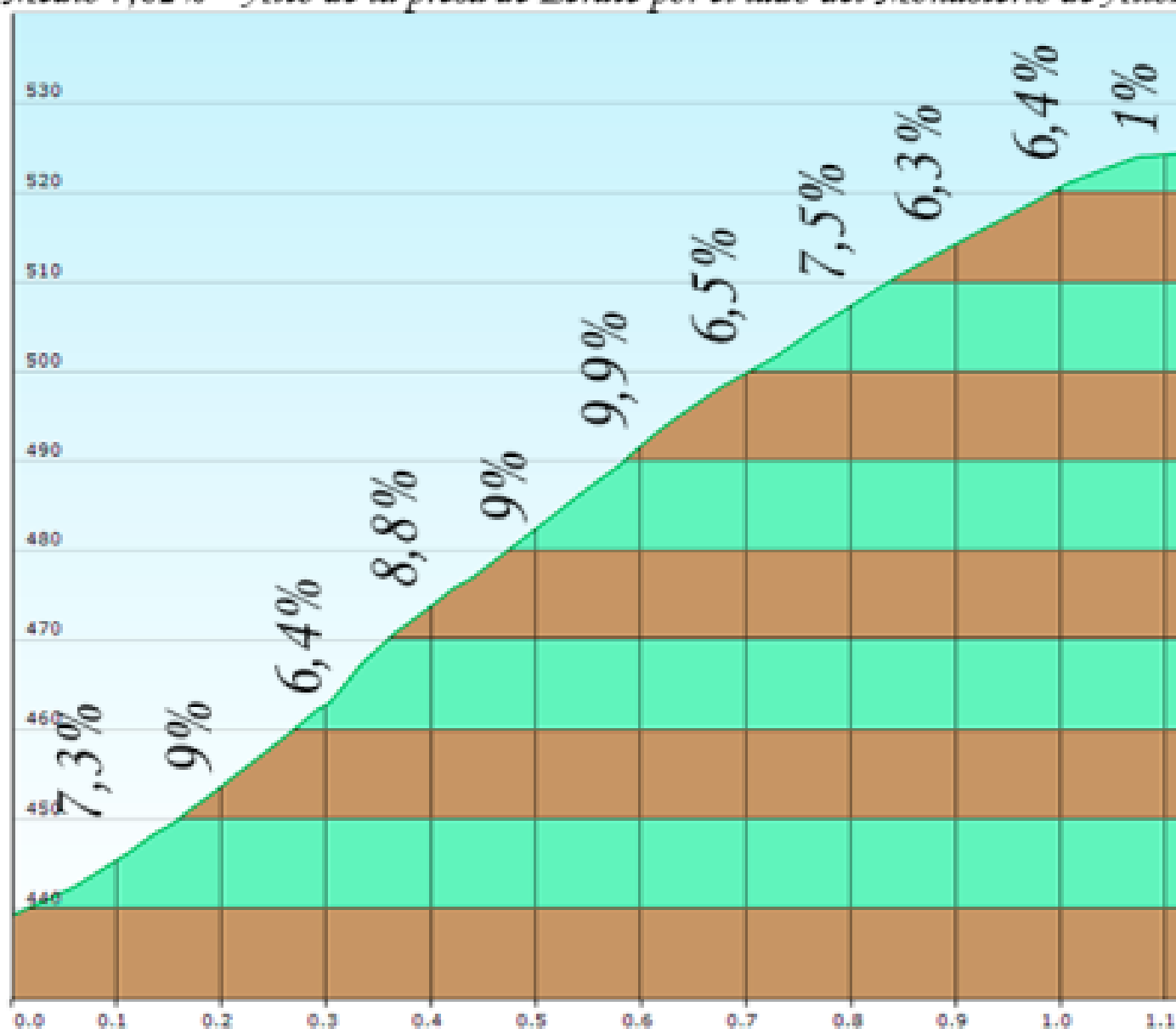




Altura máxima: 524,3 mts. Altura mínima: 439,2 mts.

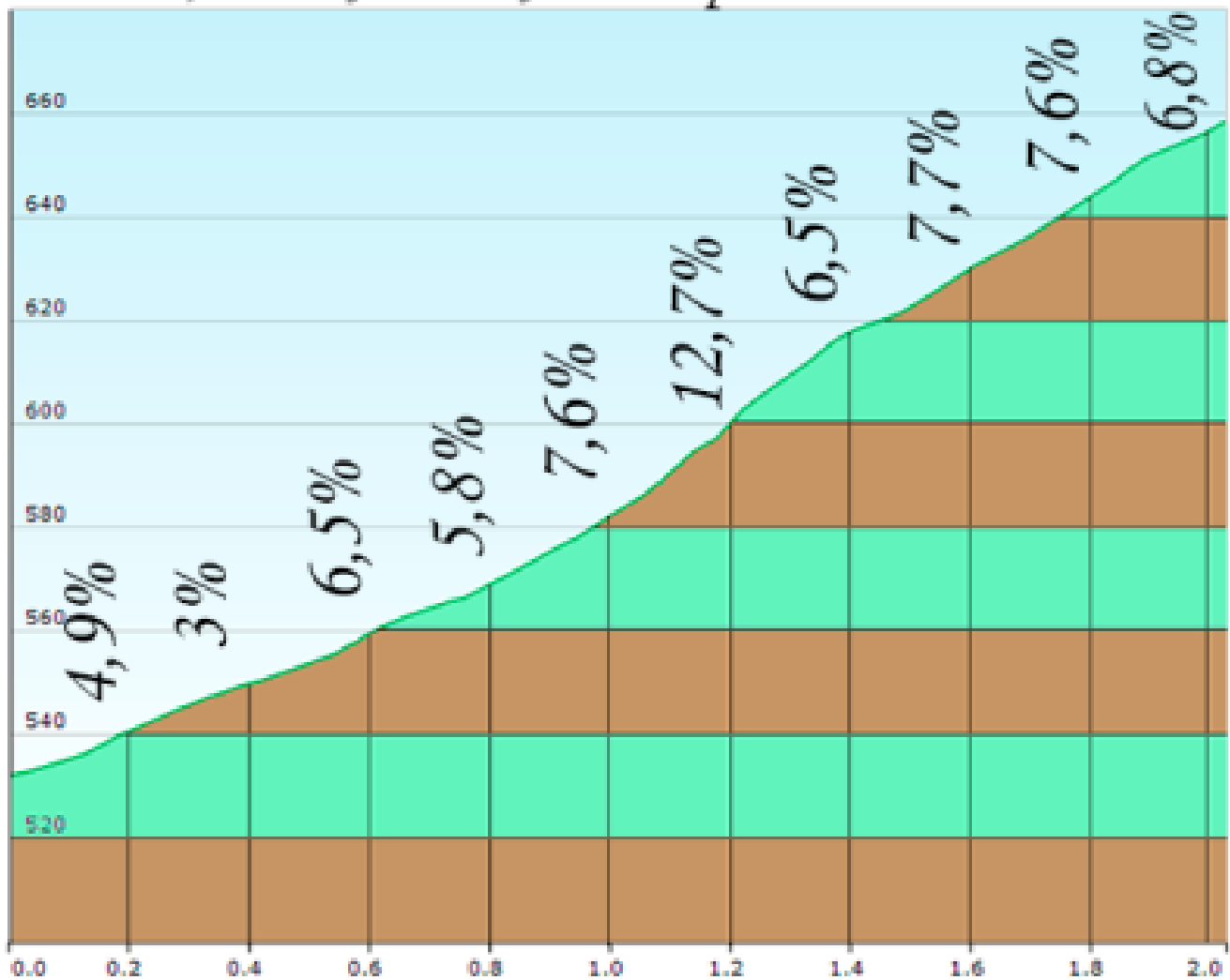
Desnivel acumulado: 85,1 mts. Distancia total: 1,12 km.

% Medio 7,62% Alto de la presa de Lerate por el lado del Monasterio de Alloz.





Altura máxima; 658,4 mts. Altura mínima: 532 mts.
Desnivel acumulado: 126,4 mts. Distancia total: 2,03 km.
% Medio 6,23% Alto de Arradia por el lado de Irurre.





Altura máxima: 723 mts. Altura mínima: 479 mts.

Desnivel acumulado: 242,6 mts. Distancia total: 4,69 km.

% Medio 5,77% Alto de Garisoain por el lado de Lerate.

