



Vuelta al Valle de- Aranguren- Echauri- Guesalaz- Yerri- Cendea de Olza- Cizur


Total Km 103,8
 Desnivel 470
 Pendiente media 0,452793834
 Coeficiente 106,1821963

| Distancia | | | | Carretera | Recorrido | % | Kmh | | |
|-----------|-------|---------|---------|---------------------|---|-------|----------|----------|----------|
| Falta | Total | Parcial | Altitud | | | | 28 | 24 | 20 |
| | | | | Puntos de población | | | T.Total | T.Total | T.Total |
| 103,8 | 0 | 0 | 380 | CRTA. Local | Salida de Mutilva por CRTA. Local | 0,059 | 8.00.00 | 8.00.00 | 8.00.00 |
| 102,1 | 1,682 | 1,682 | 381 | PA 31 | Cruce CRTA. Local con PA 31 derecha | 0,116 | 8.03.36 | 8.04.12 | 8.05.03 |
| 101,3 | 2,546 | 0,864 | 382 | Avda. Navarra | Cruce PA 31 con Avda. Navarra derecha | -0,07 | 8.05.27 | 8.06.22 | 8.07.38 |
| 96,99 | 6,807 | 4,261 | 379 | Avda. Navarra | San Jorge | -0,42 | 8.14.35 | 8.17.01 | 8.20.25 |
| 96,75 | 7,046 | 0,239 | 378 | Avda. San Jorge | Cruce Avda. Navarra con Avda. San Jorge izquierda | -0,17 | 8.15.06 | 8.17.37 | 8.21.08 |
| 96,16 | 7,639 | 0,593 | 377 | NA 700 | Cruce Avda. San Jorge con NA 700 derecha | 1,255 | 8.16.22 | 8.19.06 | 8.22.55 |
| 95,44 | 8,356 | 0,717 | 386 | PA 30 | Cruce NA 700 con PA 30 izquierda | 2,043 | 8.17.54 | 8.20.53 | 8.25.04 |
| 93,78 | 10,02 | 1,664 | 420 | PA 30 | Alto de Orcoyen | -6,1 | 8.21.28 | 8.25.03 | 8.30.04 |
| 93,37 | 10,43 | 0,41 | 395 | NA 700 | Cruce PA 30 con NA 700 izquierda | -2,16 | 8.22.21 | 8.26.05 | 8.31.17 |
| 92,49 | 11,31 | 0,88 | 376 | NA 700 | Arazuri | 0,043 | 8.24.14 | 8.28.16 | 8.33.56 |
| 90,17 | 13,63 | 2,32 | 377 | NA 700 | Ororbia | -0,14 | 8.29.12 | 8.34.05 | 8.40.53 |
| 87,34 | 16,46 | 2,83 | 373 | NA 700 | Ibero | 1,154 | 8.35.16 | 8.41.09 | 8.49.23 |
| 85,26 | 18,54 | 2,08 | 397 | NA 700 | Echauri | 5,896 | 8.39.44 | 8.46.21 | 8.55.37 |
| 77,78 | 26,02 | 7,48 | 838 | NA 700 | Alto de Echauri | -4,77 | 8.55.45 | 9.05.03 | 9.18.04 |
| 75,41 | 28,39 | 2,37 | 725 | NA 700 | Izurzu | -2,49 | 9.00.50 | 9.10.58 | 9.25.10 |
| 72,76 | 31,04 | 2,65 | 659 | NA 700 | Salinas de Oro | 2,222 | 9.06.31 | 9.17.36 | 9.33.07 |
| 72,58 | 31,22 | 0,18 | 663 | NA 700 | Fuente de Agua potable | -2,95 | 9.06.54 | 9.18.03 | 9.33.40 |
| 67,4 | 36,4 | 5,18 | 510 | NA 700 | Muez | -2,07 | 9.18.00 | 9.31.00 | 9.49.12 |
| 65,56 | 38,24 | 1,84 | 472 | NA 700 | Camping de Riezu | 3,125 | 9.21.57 | 9.35.36 | 9.54.43 |
| 62,84 | 40,96 | 2,72 | 557 | NA 700 | Casetas de Ciriza | -1,33 | 9.27.46 | 9.42.24 | 10.02.53 |
| 59,99 | 43,81 | 2,85 | 519 | NA 7320 | Cruce NA 700 con NA 7320 izquierda | -1,26 | 9.33.53 | 9.49.32 | 10.11.26 |
| 55,21 | 48,59 | 4,78 | 459 | NA 7320 | Alloz | -3,18 | 9.44.07 | 10.01.29 | 10.25.46 |
| 54,77 | 49,03 | 0,44 | 445 | NA 7175 | Cruce NA 7320 con NA 7175 izquierda | -3,86 | 9.45.04 | 10.02.35 | 10.27.05 |
| 53,63 | 50,17 | 1,14 | 401 | NA 7171 | Cruce NA 7175 con NA 7171 derecha | -2,33 | 9.47.30 | 10.05.26 | 10.30.31 |
| 53,33 | 50,47 | 0,3 | 394 | NA 7171 | Monasterio de Alloz | 0,217 | 9.48.09 | 10.06.11 | 10.31.25 |
| 52,87 | 50,93 | 0,46 | 395 | NA 7123 | Cruce NA 7171 con NA 7123 izquierda | 6,156 | 9.49.08 | 10.07.20 | 10.32.47 |
| 49,02 | 54,78 | 3,85 | 632 | NA 7123 | Alto de Arradia | -5,32 | 9.57.23 | 10.16.57 | 10.44.20 |
| 47,46 | 56,34 | 1,56 | 549 | NA 7120 | Cruce NA 7123 con NA 7120 derecha | 6,667 | 10.00.44 | 10.20.51 | 10.49.01 |
| 47,16 | 56,64 | 0,3 | 569 | NA 7120 | Garisoain | 6,204 | 10.01.22 | 10.21.36 | 10.49.55 |
| 44,71 | 59,09 | 2,45 | 721 | NA 7040 | Cruce NA 7120 con NA 7040 izquierda | 5 | 10.06.37 | 10.27.43 | 10.57.16 |
| 44,67 | 59,13 | 0,04 | 723 | NA 7040 | Alto de Guiguillano | -4,75 | 10.06.42 | 10.27.49 | 10.57.23 |
| 41,53 | 62,27 | 3,14 | 574 | NA 7040 | Muzqui | -2,37 | 10.13.26 | 10.35.40 | 11.06.49 |
| 39,59 | 64,21 | 1,94 | 528 | NA 7040 | Esténoz | 0,355 | 10.17.36 | 10.40.31 | 11.12.38 |
| 36,77 | 67,03 | 2,82 | 538 | NA 700 | Cruce NA 7040 con NA 700 derecha | 3,924 | 10.23.38 | 10.47.34 | 11.21.05 |
| 33,61 | 70,19 | 3,16 | 662 | NA 700 | Salinas de Oro | 3,6 | 10.30.24 | 10.55.28 | 11.30.34 |
| 33,36 | 70,44 | 0,25 | 671 | NA 700 | Fuente de Agua potable | 2,138 | 10.30.57 | 10.56.06 | 11.31.19 |
| 30,6 | 73,2 | 2,76 | 730 | NA 700 | Izurzu | 4,669 | 10.36.51 | 11.03.00 | 11.39.36 |
| 28,03 | 75,77 | 2,57 | 850 | NA 700 | Alto de Echauri | -6,54 | 10.42.22 | 11.09.25 | 11.47.19 |
| 21,29 | 82,51 | 6,74 | 409 | NA 700 | Echauri | -0,76 | 10.56.48 | 11.26.16 | 12.07.32 |
| 18,79 | 85,01 | 2,5 | 390 | NA 700 | Ibero | -0,04 | 11.02.10 | 11.32.31 | 12.15.02 |
| 16,29 | 87,51 | 2,5 | 389 | NA 700 | Ororbia | -0,56 | 11.07.31 | 11.38.46 | 12.22.32 |
| 16,11 | 87,69 | 0,18 | 388 | NA 7010 | Cruce NA 700 con NA 7010 derecha | 1,294 | 11.07.54 | 11.39.13 | 12.23.04 |
| 12,4 | 91,4 | 3,71 | 436 | NA 7015 | Cruce NA 7010 con NA 7015 izquierda | 0,225 | 11.15.51 | 11.48.30 | 12.34.12 |
| 10,18 | 93,62 | 2,22 | 441 | NA 7015 | Gazólaz | 2,366 | 11.20.37 | 11.54.03 | 12.40.52 |
| 9,25 | 94,55 | 0,93 | 463 | NA 7015 | Cizur Mayor | -0,16 | 11.22.36 | 11.56.22 | 12.43.39 |
| 8,61 | 95,19 | 0,64 | 462 | NA 8108 | Cruce NA 7015 con NA 8108 de frente | -0,11 | 11.23.59 | 11.57.58 | 12.45.34 |
| 7,73 | 96,07 | 0,88 | 461 | NA 6053 | Cruce NA 8108 con NA 6053 de frente | 2,857 | 11.25.52 | 12.00.10 | 12.48.13 |
| 7,52 | 96,28 | 0,21 | 467 | NA 6053 | Cizur Menor | -0,22 | 11.26.19 | 12.00.42 | 12.48.50 |
| 6,63 | 97,17 | 0,89 | 465 | NA 6000 | Cruce NA 6053 con NA 6000 izquierda | -5,21 | 11.28.13 | 12.02.55 | 12.51.31 |
| 5,9 | 97,9 | 0,73 | 427 | NA 7027 | Cruce NA 6000 con NA 7027 de frente | -1,23 | 11.29.47 | 12.04.45 | 12.53.42 |
| 4,68 | 99,12 | 1,22 | 412 | CRTA. Univ | Cruce NA 7027 con CRTA. Univ derecha | 1,013 | 11.32.24 | 12.07.48 | 12.57.22 |
| 3,1 | 100,7 | 1,58 | 428 | CRTA. Local | Cruce CRTA. Univ con CRTA. Local derecha | -0,67 | 11.35.47 | 12.11.45 | 13.02.06 |
| 2,8 | 101 | 0,3 | 426 | CRTA. Local | El Sadar | 0,455 | 11.36.26 | 12.12.30 | 13.03.00 |
| 1,7 | 102,1 | 1,1 | 431 | NA 2310 | Cruce CRTA. Local con NA 2310 derecha | 2,889 | 11.38.47 | 12.15.15 | 13.06.18 |
| 0,8 | 103 | 0,9 | 457 | CRTA. Local | Cruce NA 2310 con CRTA. Local izquierda | -2,75 | 11.40.43 | 12.17.30 | 13.09.00 |
| 0 | 103,8 | 0,8 | 435 | CRTA. Local | Mutilva | 0,419 | 11.42.26 | 12.19.30 | 13.11.24 |

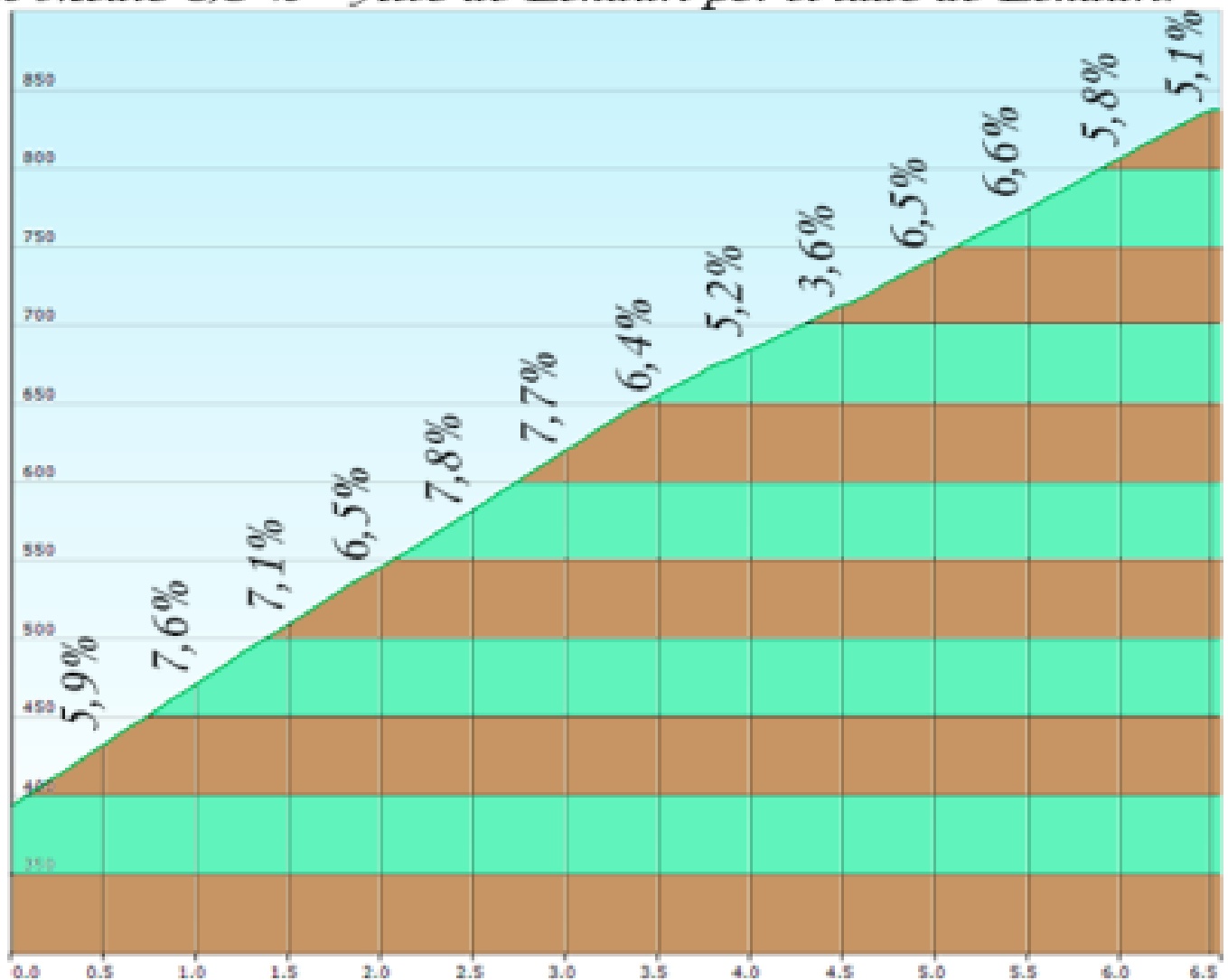




Altura máxima: 849,7 mts. Altura mínima: 361,3 mts.
 Desnivel acumulado: 1512,6 mts. Distancia total: 103,8 km.



Altura máxima: 837,2 mts. Altura mínima: 393,8 mts.
 Desnivel acumulado: 443,2 mts. Distancia total: 6,56 km.
 % Medio 6,8 % Alto de Echauri por el lado de Echauri.

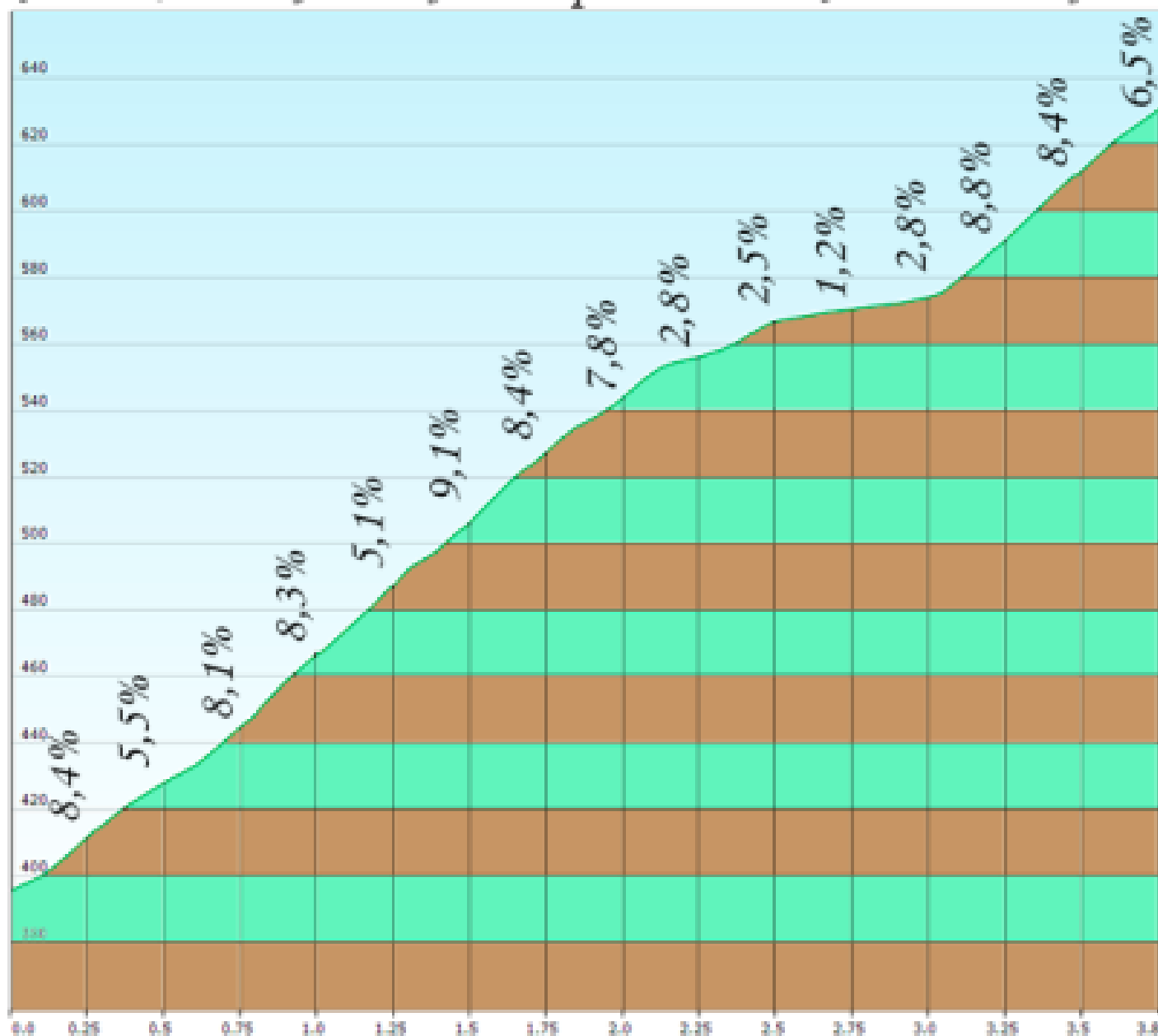




Altura máxima: 631,1 mts. Altura mínima: 395,6 mts.

Desnivel acumulado: 235,1 mts. Distancia total: 3,81 km.

% Medio 6,24 % Alto de Arradia por el lado del Monasterio de Alloz.

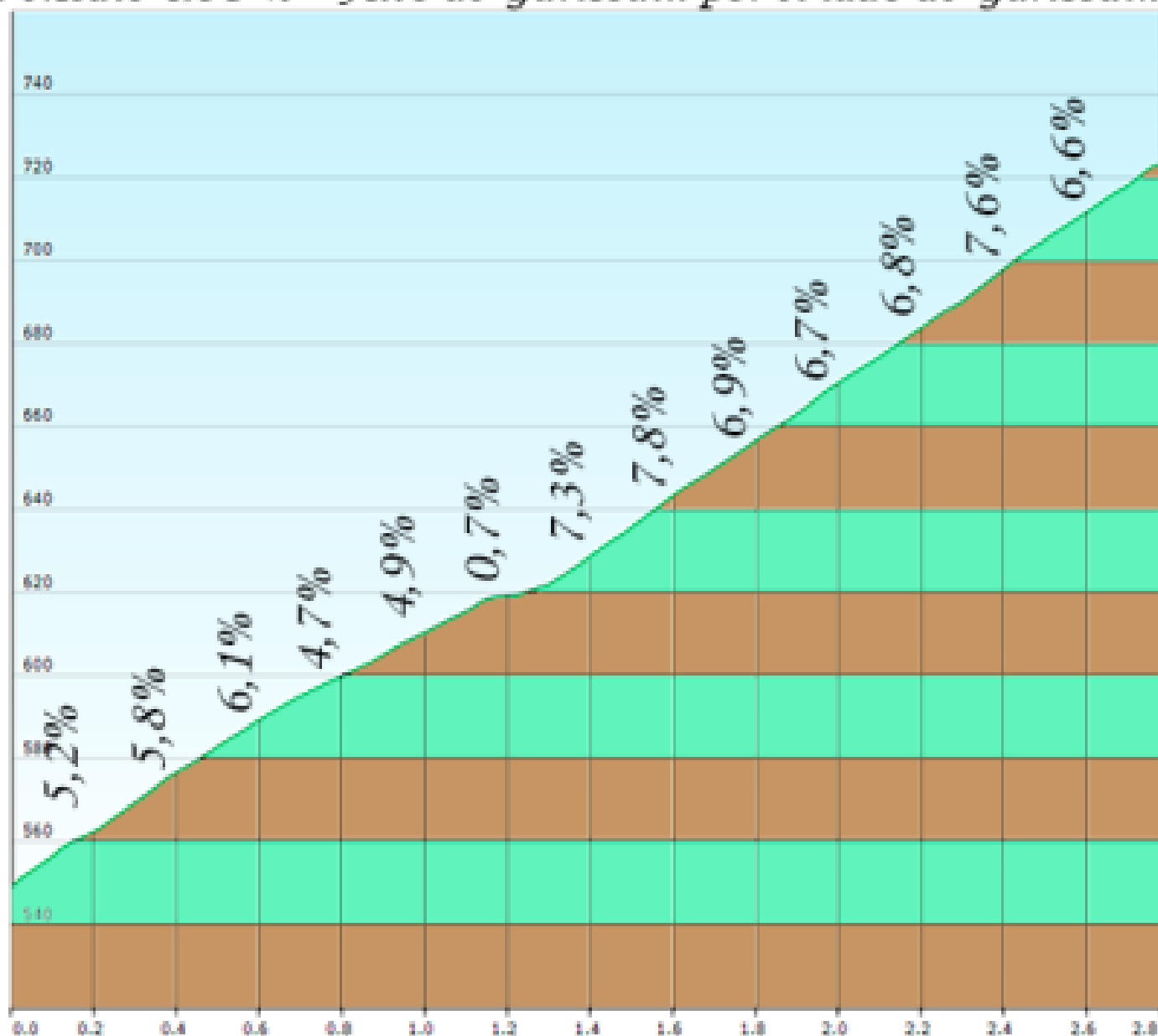




Altura máxima: 723 mts. Altura mínima: 549 mts.

Desnivel acumulado: 173.3 mts. Distancia total: 2.79 km.

% Medio 6.38 % Alto de Garisoain por el lado de Garisoain.





*Altura máxima: 849,7 mts. Altura mínima: 536,7 mts.
Desnivel acumulado: 339,1 mts. Distancia total: 8,68 km.
% Medio 5,01 % Alto de Echauri por el lado de Izurzu.*

