

Vuelta al Valle de- Aranguren- Echauri- Guesalaz- Yerri- Cendea de Olza- Cizur



Total Km 104,5
 Desnivel 458
 Pendiente media 0,438277512
 Coeficiente 236,0273756

Distancia				Carretera	Recorrido	%	Kmh		
Falta	Total	Parcial	Altitud				28	24	20
							T.Total	T.Total	T.Total
104,5	0	0	380	CRTA. Local	Salida de Mutilva por CRTA. Local	0,059	8.00.00	8.00.00	8.00.00
102,8	1,696	1,696	381	PA 31	Cruce CRTA. Local con PA 31 derecha	0,118	8.03.38	8.04.14	8.05.05
102	2,546	0,85	382	Avda. Navarra	Cruce PA 31 con Avda. Navarra derecha	-0,12	8.05.27	8.06.22	8.07.38
97,7	6,802	4,256	377	Avda. Navarra	San Jorge	0,418	8.14.35	8.17.00	8.20.24
97,46	7,041	0,239	378	Avda. San Jorge	Cruce Avda. Navarra con Avda. San Jorge izquierda	1,349	8.15.05	8.17.36	8.21.07
96,87	7,634	0,593	386	NA 700	Cruce Avda. San Jorge con NA 700 derecha	5,021	8.16.22	8.19.05	8.22.54
96,15	8,351	0,717	422	PA 30	Cruce NA 700 con PA 30 izquierda	-1,77	8.17.54	8.20.53	8.25.03
94,63	9,875	1,524	395	PA 30	Alto de Orcoyen	-3,42	8.21.10	8.24.41	8.29.37
94,07	10,43	0,555	376	NA 700	Cruce PA 30 con NA 700 izquierda	-0,11	8.22.21	8.26.05	8.31.17
93,19	11,31	0,88	375	NA 700	Arazuri	-0,08	8.24.14	8.28.17	8.33.56
90,8	13,7	2,39	373	NA 700	Ororbia	0,857	8.29.21	8.34.15	8.41.06
88	16,5	2,8	397	NA 700	Ibero	21,72	8.35.21	8.41.15	8.49.30
85,97	18,53	2,03	838	NA 700	Echauri	-1,51	8.39.42	8.46.20	8.55.35
78,48	26,02	7,49	725	NA 700	Alto de Echauri	-2,71	8.55.45	9.05.03	9.18.04
76,12	28,38	2,36	661	NA 700	Izurzu	0,074	9.00.49	9.10.57	9.25.08
73,43	31,07	2,69	663	NA 700	Salinas de Oro	-101	9.06.35	9.17.41	9.33.13
73,28	31,22	0,15	511	NA 700	Fuente de Agua potable	-0,77	9.06.54	9.18.03	9.33.40
68,19	36,31	5,09	472	NA 700	Muez	4,257	9.17.48	9.30.46	9.48.56
66,17	38,33	2,02	558	NA 700	Camping de Riezu	-1,51	9.22.08	9.35.49	9.54.59
63,59	40,91	2,58	519	NA 700	Casetas de Ciriza	-2,07	9.27.40	9.42.16	10.02.44
60,69	43,81	2,9	459	NA 7320	Cruce NA 700 con NA 7320 izquierda	-0,29	9.33.53	9.49.31	10.11.26
55,91	48,59	4,78	445	NA 7320	Alloz	-10	9.44.07	10.01.28	10.25.46
55,47	49,03	0,44	401	NA 7175	Cruce NA 7320 con NA 7175 derecha	-0,62	9.45.04	10.02.35	10.27.05
54,34	50,16	1,13	394	NA 7171	Cruce NA 7175 con NA 7171 derecha	0,294	9.47.29	10.05.24	10.30.29
54	50,5	0,34	395	NA 7171	Monasterio de Alloz	56,19	9.48.13	10.06.15	10.31.30
53,58	50,92	0,42	631	NA 7123	Cruce NA 7171 con NA 7123 izquierda	-2,14	9.49.07	10.07.18	10.32.46
49,75	54,75	3,83	549	NA 7123	Alto de Arradia	1,266	9.57.19	10.16.52	10.44.15
48,17	56,33	1,58	569	NA 7120	Cruce NA 7123 con NA 7120 derecha	51	10.00.42	10.20.49	10.48.59
47,87	56,63	0,3	722	NA 7120	Garisoain	0,939	10.01.21	10.21.34	10.49.53
45,42	59,08	2,45	745	NA 7040	Cruce NA 7120 con NA 7040 derecha	-34,8	10.06.36	10.27.42	10.57.14
45,13	59,37	0,29	644	NA 7040	Alto de Guirguillano	-9,35	10.07.13	10.28.25	10.58.07
43,43	61,07	1,7	485	NA 7040	Guirguillano	-3,12	10.10.52	10.32.41	11.03.13
39,97	64,53	3,46	377	NA 7110	Cruce NA 7040 con NA 7110 izquierda	0,412	10.18.17	10.41.19	11.13.35
31,48	73,02	8,49	412	NA 7015	Cruce NA 7110 con NA 7015 derecha	13,16	10.36.28	11.02.33	11.39.04
30,69	73,81	0,79	516	NA 7015	Belascoáin	-1,48	10.38.10	11.04.31	11.41.26
28,14	76,36	2,55	505	NA 7015	Alto de Belascoáin	-3,47	10.43.38	11.10.54	11.49.05
27,64	76,86	0,5	471	NA 7015	Arriaza	-1,98	10.44.42	11.12.09	11.50.35
25,17	79,33	2,47	402	NA 7015	Ubani	-0,7	10.50.00	11.18.19	11.57.59
23,6	80,9	1,57	391	CRTA.Otazu	Cruce NA 7015 con CRTA.Otazu izquierda	-1,19	10.53.21	11.22.15	12.02.42
22,76	81,74	0,84	381	CRTA.Otazu	Bodegas de Otazu	0,095	10.55.09	11.24.21	12.05.13
21,71	82,79	1,05	382	CRTA. Local	Cruce CRTA. Otazu con CRTA. Local de frente	145	10.57.24	11.26.59	12.08.22
21,69	82,81	0,02	411	CRTA. Local	Echauri	-3,82	10.57.27	11.27.02	12.08.26
21,14	83,36	0,55	390	NA 700	Cruce CRTA. Local con NA 700 derecha	-0,04	10.58.38	11.28.24	12.10.05
18,74	85,76	2,4	389	NA 700	Ibero	-0,04	11.03.46	11.34.24	12.17.17
16,24	88,26	2,5	388	NA 700	Ororbia	28,24	11.09.08	11.40.39	12.24.47
16,07	88,43	0,17	436	NA 7110	Cruce NA 700 con NA 7110 derecha	0,215	11.09.30	11.41.04	12.25.17
12,35	92,15	3,72	444	NA 7015	Cruce NA 700 con NA 7015 izquierda	0,837	11.17.28	11.50.22	12.36.27
10,08	94,42	2,27	463	NA 7015	Gazólaz	-0,11	11.22.20	11.56.03	12.43.16
9,17	95,33	0,91	462	NA 7015	Cizur Mayor	-0,16	11.24.17	11.58.19	12.45.59
8,56	95,94	0,61	461	NA 8108	Cruce NA 7015 con NA 8108 de frente	0,714	11.25.35	11.59.51	12.47.49
7,72	96,78	0,84	467	NA 6053	Cruce NA 8108 con NA 6053 de frente	-0,8	11.27.23	12.01.57	12.50.20
7,47	97,03	0,25	465	NA 6053	Cizur Menor	-4,27	11.27.55	12.02.34	12.51.05
6,58	97,92	0,89	427	NA 6000	Cruce NA 6053 con NA 6000 izquierda	-2,03	11.29.50	12.04.48	12.53.46
5,84	98,66	0,74	412	NA 7027	Cruce NA 6000 con NA 7027 de frente	1,311	11.31.25	12.06.39	12.55.59
4,62	99,88	1,22	428	CRTA. Univ.	Cruce NA 7027 con CRTA. Univ. Derecha	-0,13	11.34.02	12.09.42	12.59.38
3,1	101,4	1,52	426	CRTA. Local	Cruce CRTA. Univ con CRTA. Local derecha	0,75	11.37.17	12.13.30	13.04.12
2,7	101,8	0,4	429	CRTA. Local	El Sadar	2,8	11.38.09	12.14.30	13.05.24
1,7	102,8	1	457	NA 2310	Cruce CRTA. Local con NA 2310 derecha	-2,1	11.40.17	12.17.00	13.08.24
0,7	103,8	1	436	CRTA. Local	Cruce NA 2310 con CRTA. Local izquierda	-7,86	11.42.26	12.19.30	13.11.24
0	104,5	0,7	381	CRTA. Local	Mutilva	0,365	11.43.56	12.21.15	13.13.30

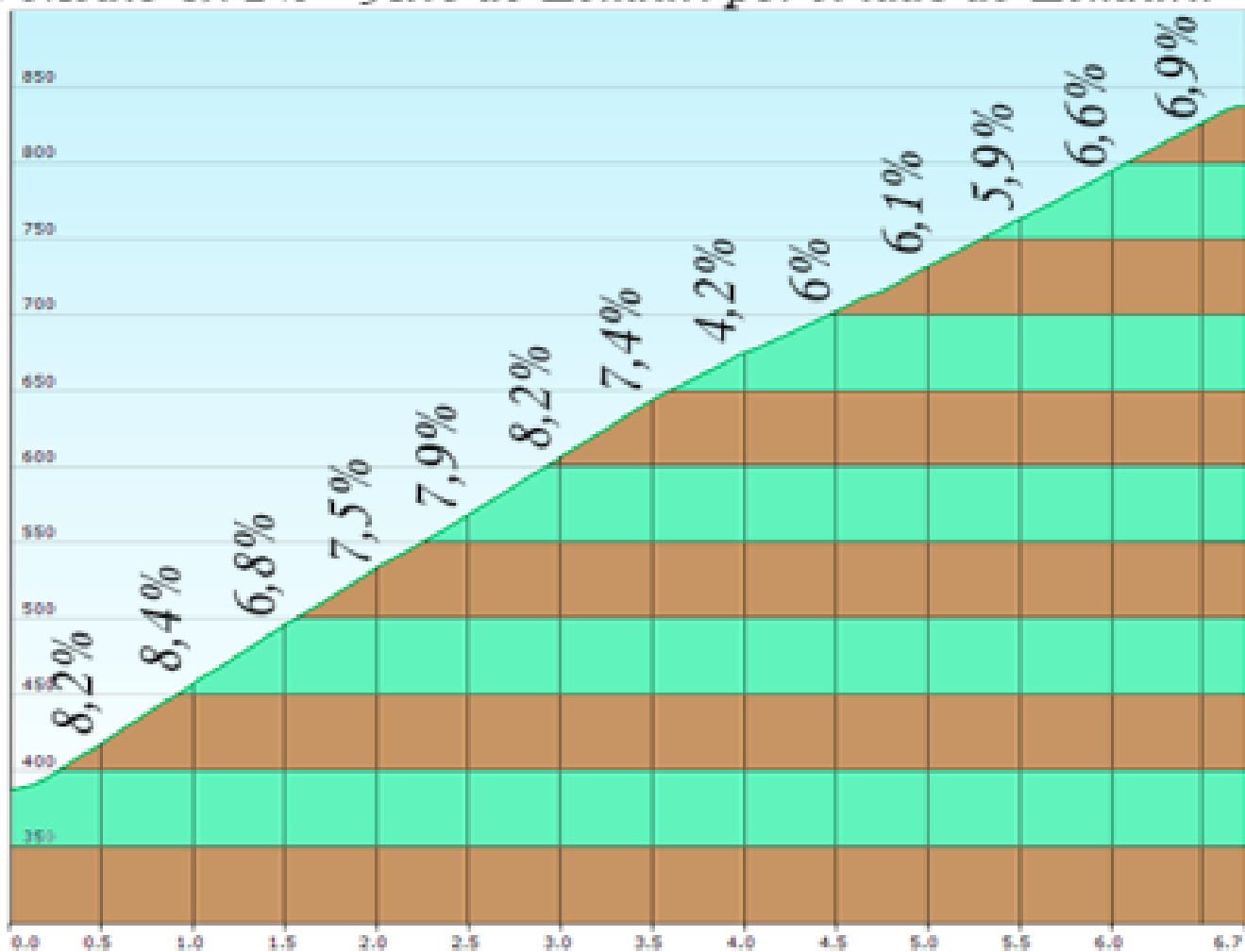




Altura máxima: 837,2 mts. Altura mínima: 361,3 mts.
 Desnivel acumulado: 1657,7 mts. Distancia total: 104,5 km.



Altura máxima: 837,2 mts. Altura mínima: 386,7 mts.
 Desnivel acumulado: 450,3 mts. Distancia total: 6,74 km.
 % Medio 6,72% Alto de Echaauri por el lado de Echaauri.

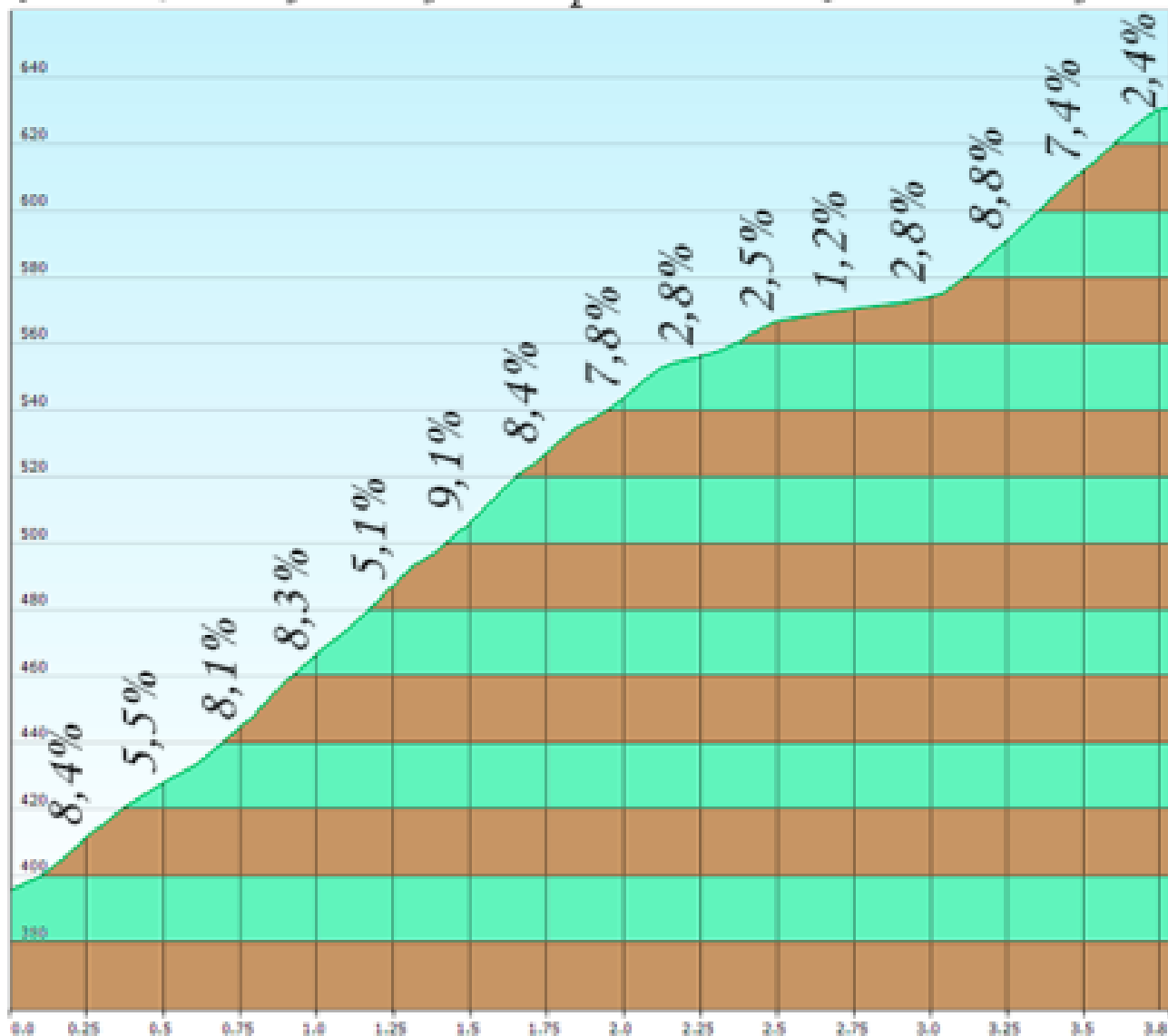




Altura máxima: 631 mts. Altura mínima: 395,6 mts.

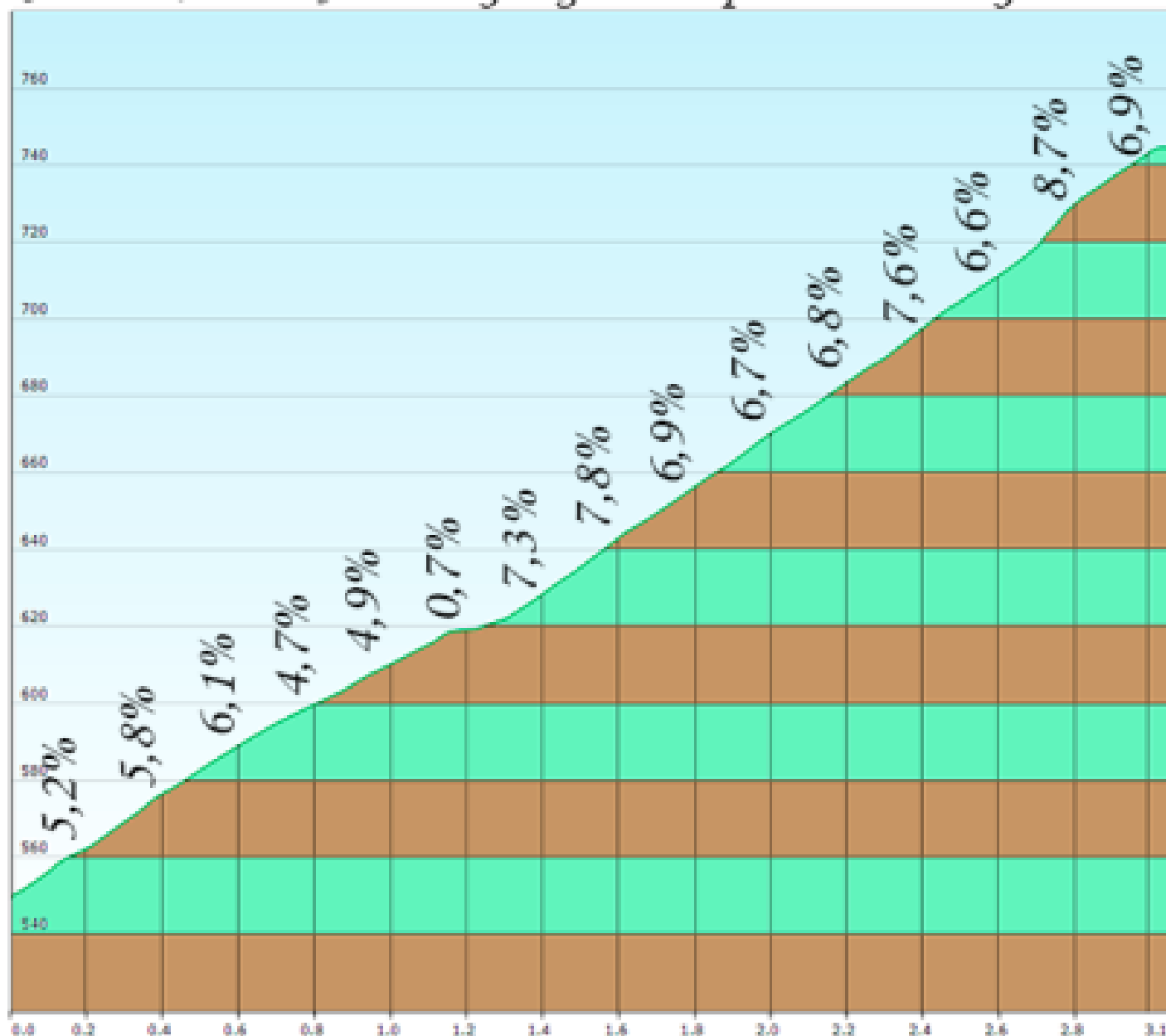
Desnivel acumulado: 235 mts. Distancia total: 3,79 km.

% Medio 6,28% Alto de Arradía por el lado del Monasterio de Alloz.





*Altura máxima: 744,4 mts. Altura mínima: 549 mts.
Desnivel acumulado: 194,7 mts. Distancia total: 3,06 km.
% Medio 6,51% Alto de Guirguillano por el lado de Garisoain.*





*Altura máxima: 515,3 mts. Altura mínima: 375,8 mts.
Desnivel acumulado: 144,5 mts. Distancia total: 3,27 km.
% Medio 4,8% Alto de Belascoáin por el lado de Belascoáin.*

