



Vuelta al Valle de Aranguren- Egüés- Esteribar- Quinto Real- Urepel- Erro

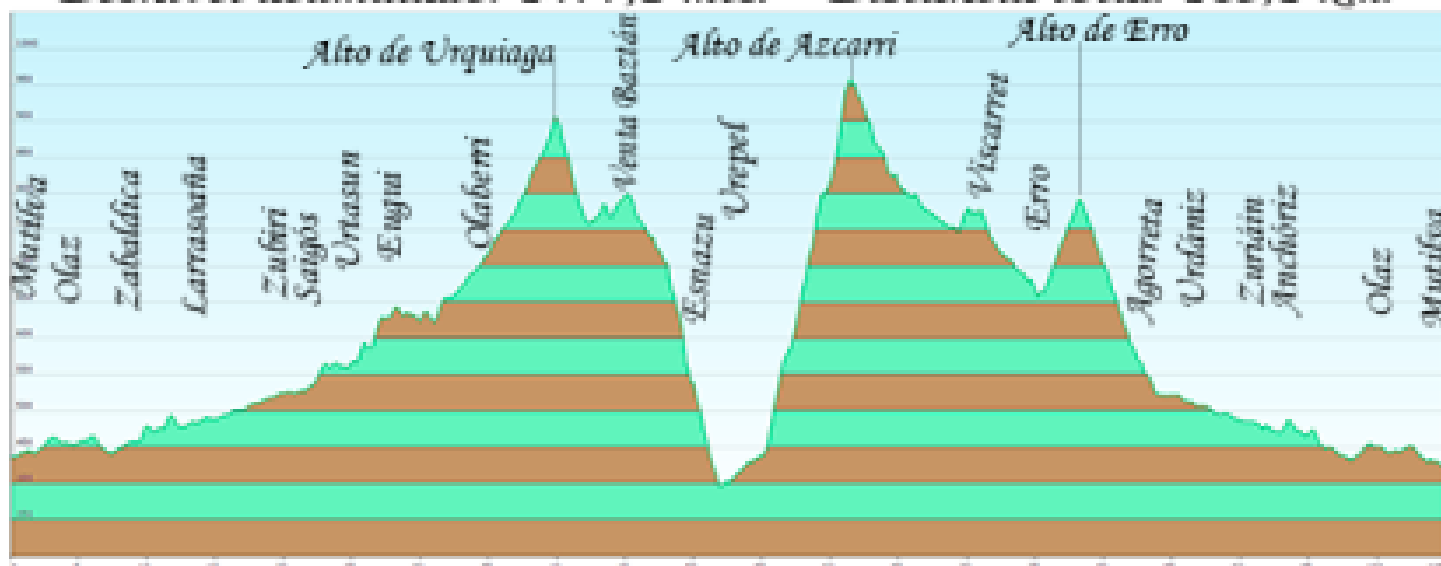
Total Km 105,1
Desnivel 523
Pendiente media 0,497621313
Coeficiente 110,6754936

Distancia				Carretera	Recorrido	%	Kmh		
Falta	Total	Parcial	Altitud				28	24	20
				Puntos de población			T.Total	T.Total	T.Total
105,1	0	0	435	CRTA. Local	Salida de Mutilva por CRTA. Local	0,588	8.00.00	8.00.00	8.00.00
103,7	1,361	1,361	443	PA 30	Cruce CRTA. Local con PA 30 de frente	0,377	8.02.55	8.03.24	8.04.05
100	5,075	3,714	457	PA 30	Olaz	-0,51	8.10.52	8.12.41	8.15.13
97,48	7,617	2,542	444	NA 135	Cruce PA 30 con NA 135 derecha	1,471	8.16.19	8.19.03	8.22.51
95,1	9,997	2,38	479	NA 135	Zabaldica	0,837	8.21.25	8.25.00	8.29.59
93,31	11,79	1,793	494	NA 135	Anchóriz	-1,6	8.25.16	8.29.28	8.35.22
92,37	12,73	0,94	479	NA 135	Zuriáin	0,508	8.27.17	8.31.49	8.38.11
89,22	15,88	3,15	495	NA 135	Larrasoaña	0,773	8.34.02	8.39.42	8.47.38
87,28	17,82	1,94	510	NA 135	Urdániz	0,526	8.38.11	8.44.33	8.53.28
84,43	20,67	2,85	525	NA 135	Zubiri	0,128	8.44.18	8.51.40	9.02.01
83,65	21,45	0,78	526	NA 138	Cruce NA 135 con NA 138 izquierda	1,809	8.45.58	8.53.37	9.04.21
82,71	22,39	0,94	543	NA 138	Saigós	1,277	8.47.59	8.55.58	9.07.10
79,42	25,68	3,29	585	NA 138	Urtasun	2,14	8.55.02	9.04.12	9.17.02
78,4	26,7	1,02	605	NA 138	Tunel corto sin luz	1,597	8.57.13	9.06.45	9.20.06
77,27	27,83	1,13	631	NA 138	Eugui	2,29	8.59.38	9.09.34	9.23.29
69,01	36,09	8,26	755	NA 138	Olaberri	0,09	9.17.20	9.30.13	9.48.16
65,26	39,84	3,75	906	NA 138	Alto de Urquiaga	-2,3	9.25.22	9.39.36	9.59.31
59,04	46,06	6,22	764	NA 138	Venta Baztán	-4,29	9.38.42	9.55.09	10.18.11
59	46,1	0,04	762	NA 138	Frontera	-5,97	9.38.47	9.55.15	10.18.18
58,97	46,13	0,03	761	D 58	Cruce NA 138 con D 58 de frente	-6,08	9.38.51	9.55.20	10.18.23
55,3	49,8	3,67	541	D 58	Esnazu	-2,56	9.46.43	10.04.30	10.29.24
52,98	52,12	2,32	397	D 948	Cruce D 58 con D 948 derecha	1,536	9.51.41	10.10.18	10.36.22
50,96	54,14	2,02	430	D 948	Urepel	6,771	9.56.01	10.15.21	10.42.25
49,79	55,31	1,17	446	Camino de Sorogáin	Cruce D 948 con Camino de Sorogáin de frente	7,947	9.58.31	10.18.16	10.45.56
45,51	59,59	4,28	799	Camino de Sorogáin	Paso a España	6,634	10.07.42	10.28.59	10.58.46
45,26	59,84	0,25	806	Camino de Sorogáin	Paso a Francia	9,102	10.08.14	10.29.36	10.59.31
44,5	60,6	0,76	866	Camino de Sorogáin	Paso a España	-1,21	10.09.51	10.31.30	11.01.48
43,59	61,51	0,91	958	Camino de Sorogáin	Alto de Azkarri	-2,65	10.11.48	10.33.46	11.04.32
40,04	65,06	3,55	812	Camino de Sorogáin	Albergue de Sorogáin	-0,7	10.19.25	10.42.39	11.15.11
35,67	69,43	4,37	748	NA 135	Cruce Camino de Sorogáin con NA 135 Derecha	-0,91	10.28.47	10.53.35	11.28.17
34,61	70,49	1,06	774	NA 135	Viscarret	-2,45	10.31.03	10.56.13	11.31.28
32,71	72,39	1,9	721	NA 135	Linzoáin	1,205	10.35.07	11.00.58	11.37.10
29,92	75,18	2,79	659	NA 135	Erro	-0,96	10.41.06	11.07.57	11.45.32
26,82	78,28	3,1	792	NA 135	Alto de Erro	-4,82	10.47.45	11.15.42	11.54.50
23,07	82,03	3,75	593	NA 135	Agorreta	-1,8	10.55.47	11.25.05	12.06.05
21,36	83,74	1,71	529	NA 135	Zubiri	-0,69	10.59.27	11.29.21	12.11.13
18,35	86,75	3,01	508	NA 135	Urdániz	-0,56	11.05.54	11.36.52	12.20.15
16,43	88,67	1,92	495	NA 135	Larrasoaña	-0,19	11.10.00	11.41.40	12.26.01
12,98	92,12	3,45	478	NA 135	Zuriáin	-0,13	11.17.24	11.50.18	12.36.22
11,59	93,51	1,39	486	NA 135	Anchóriz	-1,21	11.20.23	11.53.46	12.40.32
9,79	95,31	1,8	474	NA 135	Zabaldica	-0,78	11.24.14	11.58.16	12.45.56
7,61	97,49	2,18	438	PA 30	Cruce NA 135 con PA 30 de frente	-0,13	11.28.54	12.03.43	12.52.28
6,09	99,01	1,52	445	PA 30	Olaz	-0,36	11.32.10	12.07.31	12.57.02
1,3	103,8	4,79	430	CRTA. Local	Cruce PA 30 con CRTA. Local derecha	0,414	11.42.26	12.19.30	13.11.24
0	105,1	1,3	423	CRTA. Local	Mutilva	0,402	11.45.13	12.22.45	13.15.18

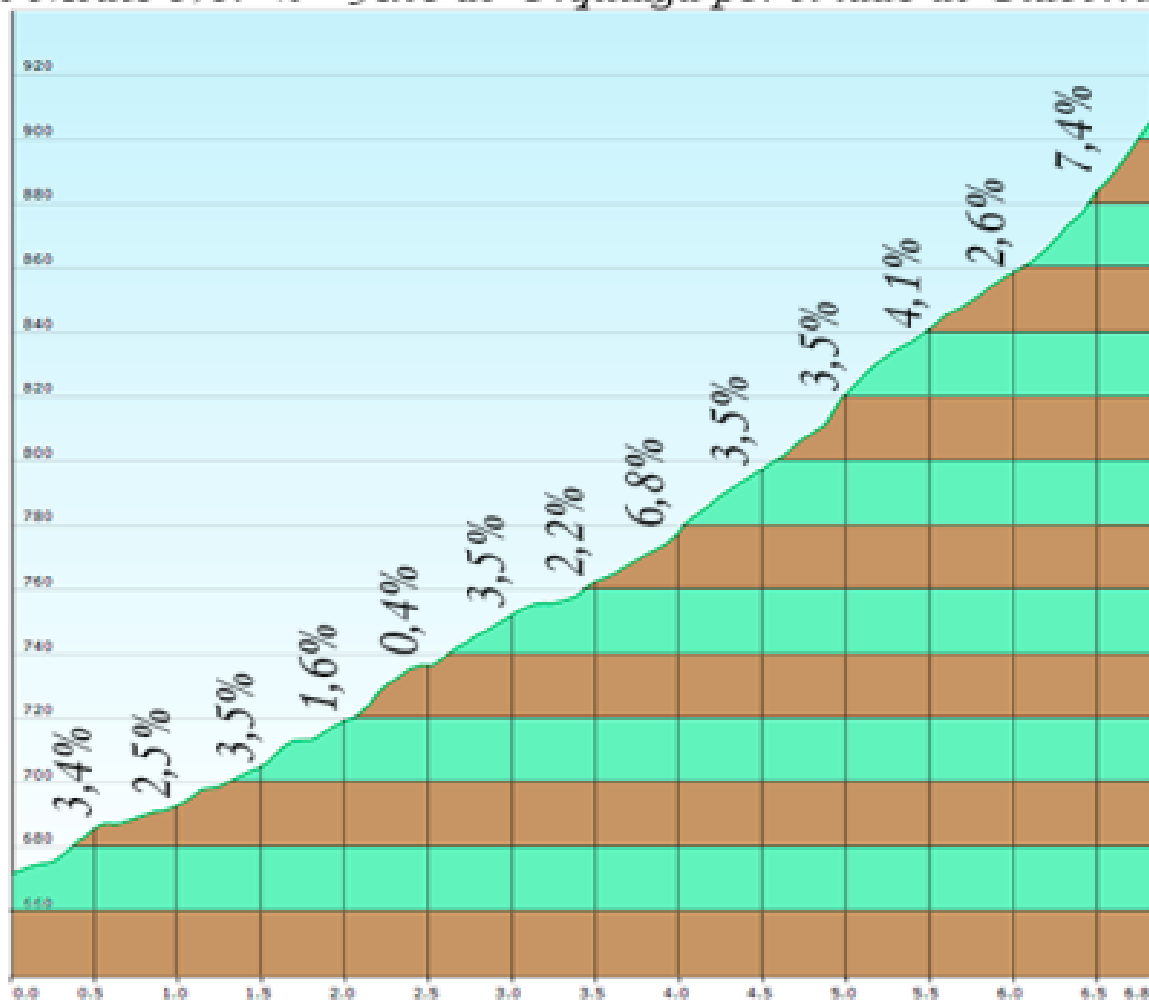




Altura máxima: 957,5 mts. Altura mínima: 395,8 mts.
 Desnivel acumulado: 1477,2 mts. Distancia total: 105,1 km.

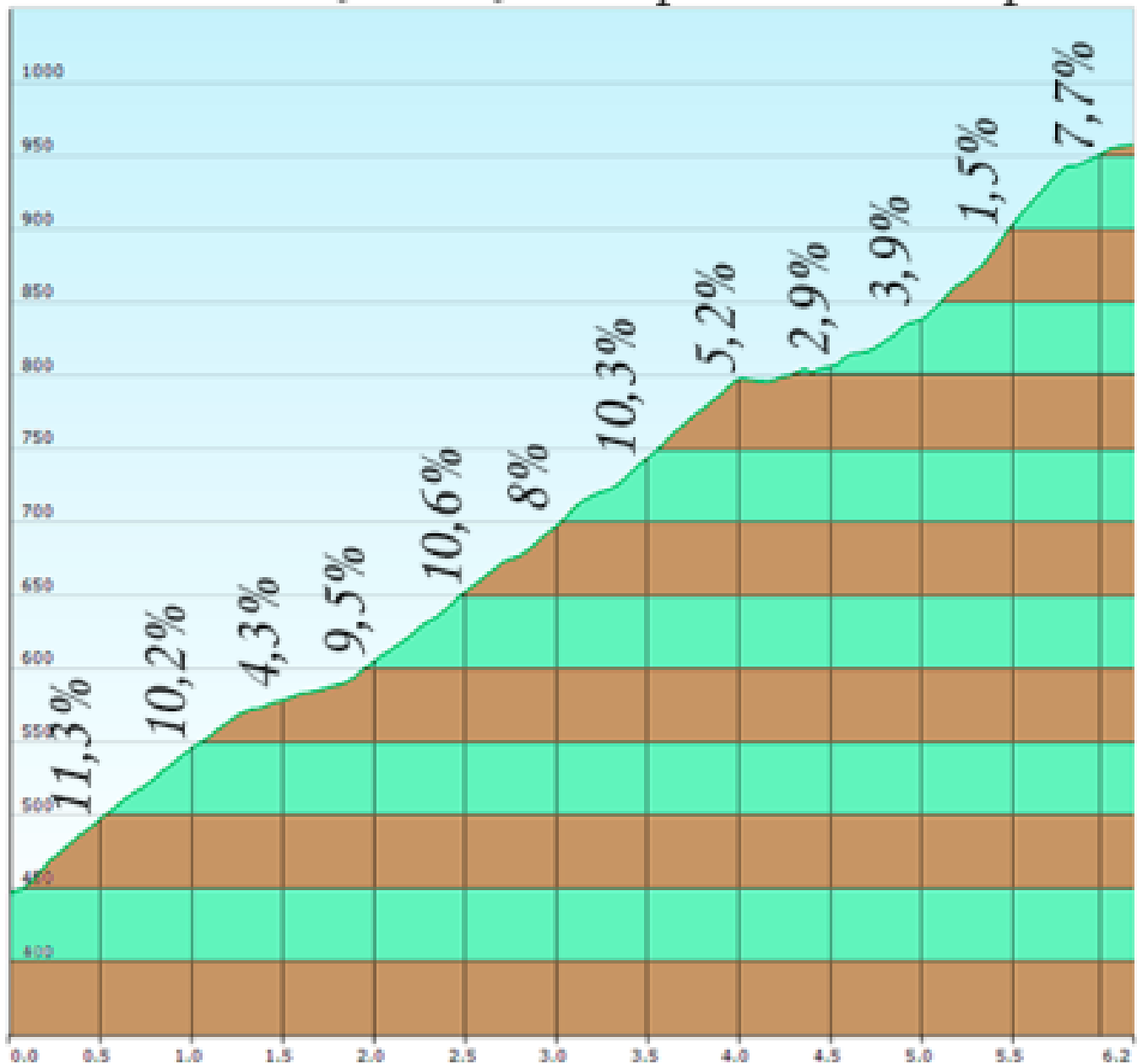


Altura máxima: 905,5 mts. Altura mínima: 671,7 mts.
 Desnivel acumulado: 232,3 mts. Distancia total: 6,84 km.
 % Medio 3,67 % Alto de Urquiaga por el lado de Olaberri.





*Altura máxima: 957,5 mts. Altura mínima: 447 mts.
Desnivelado acumulado: 513,7 mts. Distancia total: 6,19 km.
% Medio 8,58 % Alto de Azcarri por el lado de Urepel.*





Altura máxima: 791,4 mts. Altura mínima: 657,8 mts.
Desnivela cumulado: 135,3 mts. Distancia total: 3,06 km.
% Medio 4,78 % Alto de Erro por el lado de Erro.

