

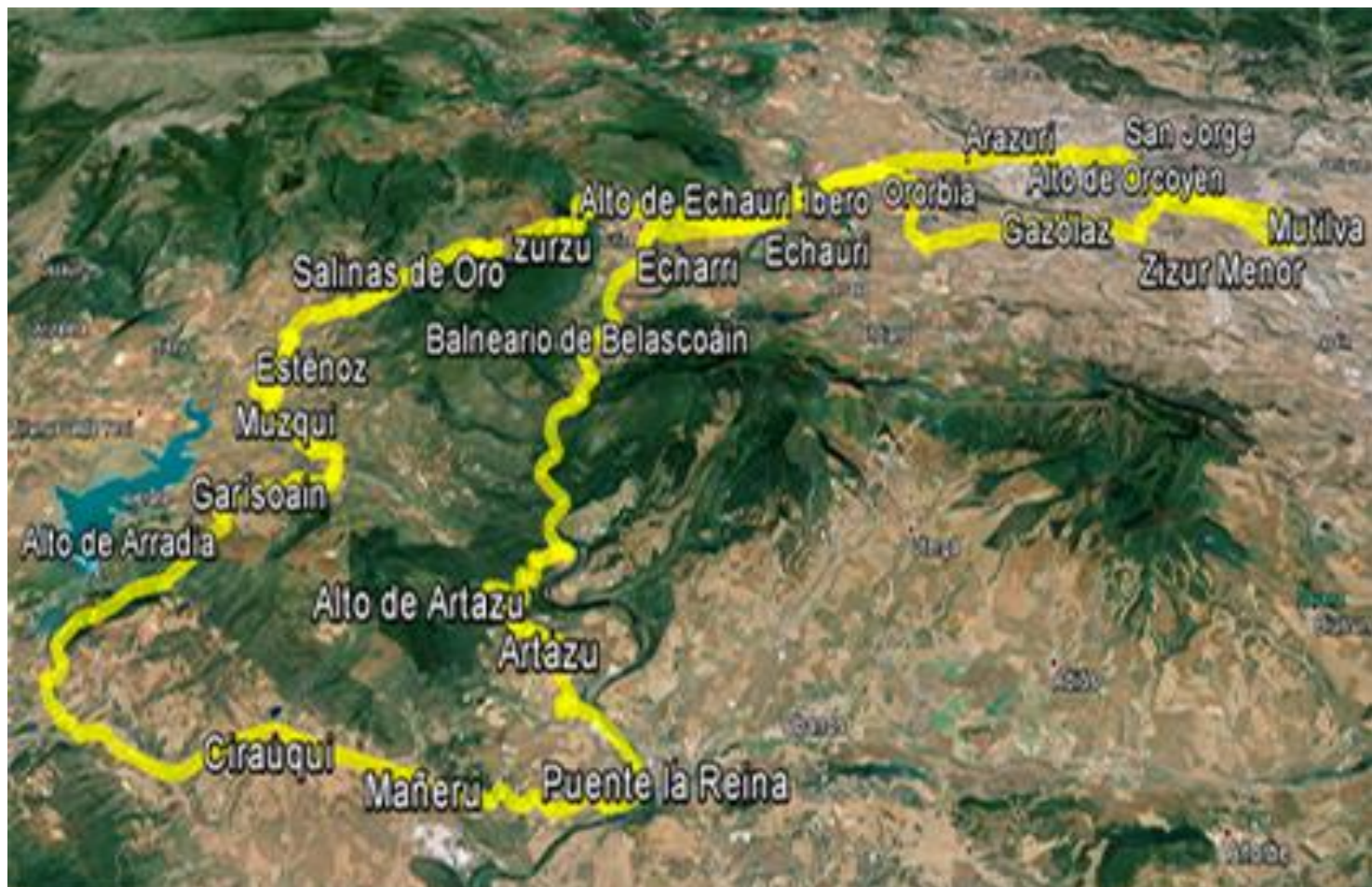
Vuelta al Valle de Aranguren- Echauri- Guesalaz- Mañeru- Cendea de Olza- Cizur



Total Km 105,5
 Desnivel 436
 Pendiente media 0,413270142
 Coeficiente 120,5983116

Distancia				Carretera	Recorrido	%	Kmh		
Falta	Total	Parcial	Altitud				28	24	20
105,5	0	0	400	CRTA. Local	Salida de Mutilva por CRTA. Local	-0,3	8.00.00	8.00.00	8.00.00
103,8	1,665	1,665	395	PA 31	Cruce CRTA. Local con PA 31 derecha	-0,12	8.03.34	8.04.10	8.05.00
103	2,48	0,815	394	Avda. Navarra	Cruce PA 31 con Avda. Navarra derecha	-0,26	8.05.19	8.06.12	8.07.26
98,72	6,781	4,301	383	Avda. Navarra	San Jorge	-0,89	8.14.32	8.16.57	8.20.21
98,5	7,005	0,224	381	Avda. San Jorge	Cruce Avda. Navarra con Avda. San Jorge izquierda	-0,16	8.15.01	8.17.31	8.21.01
97,87	7,632	0,627	380	NA 700	Cruce Avda. San Jorge con NA 700 derecha	1,153	8.16.21	8.19.05	8.22.54
97,17	8,326	0,694	388	PA 30	Cruce NA 700 con PA 30 izquierda	2,228	8.17.50	8.20.49	8.24.59
95,6	9,897	1,571	423	PA 30	Alto de Orcoyen	-5,48	8.21.12	8.24.45	8.29.41
95,11	10,39	0,493	396	NA 700	Cruce PA 30 con NA 700 izquierda	-2,27	8.22.16	8.25.58	8.31.10
94,23	11,27	0,88	376	NA 700	Arazuri	0,042	8.24.09	8.28.11	8.33.49
91,84	13,66	2,39	377	NA 700	Ororbía	-0,14	8.29.16	8.34.09	8.40.59
89	16,5	2,84	373	NA 700	Ibero	1,024	8.35.21	8.41.15	8.49.30
86,95	18,55	2,05	394	NA 700	Echauri	-1,3	8.39.45	8.46.22	8.55.39
86,26	19,24	0,69	385	NA 7110	Cruce NA 700 con NA 7110 izquierda	-1,7	8.41.14	8.48.06	8.57.43
85,2	20,3	1,06	367	NA 7110	Elío	4,462	8.43.30	8.50.45	9.00.54
83,9	21,6	1,3	425	NA 7110	Alto de Ciriza	-4,04	8.46.17	8.54.00	9.04.48
82,76	22,74	1,14	379	NA 7110	Echarri	-1,15	8.48.44	8.56.51	9.08.13
79,97	25,53	2,79	347	NA 7110	Balneario de Belascoáin	1,183	8.54.42	9.03.50	9.16.35
71,01	34,49	8,96	453	NA 7040	Cruce NA 7110 con NA 7040 izquierda	2	9.13.54	9.26.13	9.43.28
70,96	34,54	0,05	454	NA 7040	Alto de Artazu	-1,16	9.14.01	9.26.21	9.43.37
68,45	37,05	2,51	425	NA 7040	Artazu	-3,15	9.19.24	9.32.38	9.51.09
65,09	40,41	3,36	319	NA 7040	Puente la Reina	-0,26	9.26.36	9.41.02	10.01.14
64,7	40,8	0,39	318	NA 1110	Cruce NA 7040 con NA 1110 derecha	4,602	9.27.26	9.42.00	10.02.24
61,31	44,19	3,39	474	NA 1110	Alto de Mañeru	-3,54	9.34.42	9.50.29	10.12.34
60,66	44,84	0,65	451	NA 1110	Mañeru	0,121	9.36.05	9.52.06	10.14.31
58,19	47,31	2,47	454	NA 1110	Cirauqui	-2,23	9.41.23	9.58.16	10.21.56
54,24	51,26	3,95	366	NA 7171	Cruce NA 1110 con NA 7171 derecha	0,719	9.49.51	10.08.09	10.33.47
52,85	52,65	1,39	376	NA 7123	Cruce NA 7171 con NA 7123 derecha	6,211	9.52.49	10.11.38	10.37.57
49,05	56,45	3,8	612	NA 7123	Alto de Arradia	-5,06	10.00.58	10.21.08	10.49.21
47,43	58,07	1,62	530	NA 7120	Cruce NA 7123 con NA 7120 derecha	6,757	10.04.26	10.25.11	10.54.13
47,06	58,44	0,37	555	NA 7120	Garisoain	6,229	10.05.14	10.26.06	10.55.19
44,7	60,8	2,36	702	NA 7040	Cruce NA 7120 con NA 7040 izquierda	10	10.10.17	10.32.00	11.02.24
44,68	60,82	0,02	704	NA 7040	Alto de Garisoain	-4,73	10.10.20	10.32.03	11.02.28
41,53	63,97	3,15	555	NA 7040	Muzqui	-2,42	10.17.05	10.39.56	11.11.55
39,63	65,87	1,9	509	NA 7040	Esténóz	0,383	10.21.09	10.44.41	11.17.37
36,76	68,74	2,87	520	NA 700	Cruce NA 7040 con NA 700 derecha	4	10.27.18	10.51.51	11.26.13
33,61	71,89	3,15	646	NA 700	Salinas de Oro	4,167	10.34.03	10.59.44	11.35.40
33,37	72,13	0,24	656	NA 700	Fuente de Agua potable	2,13	10.34.34	11.00.20	11.36.23
30,6	74,9	2,77	715	NA 700	Izurzu	4,783	10.40.30	11.07.15	11.44.42
28,07	77,43	2,53	836	NA 700	Alto de Echauri	-6,49	10.45.55	11.13.35	11.52.17
21,27	84,23	6,8	395	NA 700	Echauri	-0,73	11.00.30	11.30.35	12.12.41
18,79	86,71	2,48	377	NA 700	Ibero	-0,12	11.05.48	11.36.47	12.20.08
16,28	89,22	2,51	374	NA 700	Ororbía	0,667	11.11.11	11.43.03	12.27.40
16,13	89,37	0,15	375	NA 7010	Cruce NA 700 con NA 7010 derecha	1,31	11.11.30	11.43.26	12.28.07
12,39	93,11	3,74	424	NA 7015	Cruce NA 7010 con NA 7015 izquierda	0,27	11.19.31	11.52.47	12.39.20
10,17	95,33	2,22	430	NA 7015	Gazólaz	2,151	11.24.17	11.58.20	12.45.59
9,24	96,26	0,93	450	NA 7015	Cizur Mayor	0,161	11.26.16	12.00.39	12.48.47
8,62	96,88	0,62	451	NA 8108	Cruce NA 7015 con NA 8108 de frente	-0,35	11.27.36	12.02.12	12.50.38
7,77	97,73	0,85	448	NA 6053	Cruce NA 8108 con NA 6053 de frente	2,759	11.29.25	12.04.20	12.53.11
7,48	98,02	0,29	456	NA 6053	Cizur Menor	-0,47	11.30.03	12.05.03	12.54.04
6,63	98,87	0,85	452	NA 6000	Cruce NA 6053 con NA 6000 izquierda	-5,06	11.31.52	12.07.11	12.56.37
5,86	99,64	0,77	413	NA 7027	Cruce NA 6000 con NA 7027 de frente	-1,43	11.33.31	12.09.06	12.58.55
4,6	100,9	1,26	395	CRTA. Univ	Cruce NA 7027 con CRTA. Univ derecha	0,867	11.36.13	12.12.15	13.02.42
3,1	102,4	1,5	408	CRTA. Local	Cruce CRTA. Univ con CRTA. Local derecha	-0,33	11.39.26	12.16.00	13.07.12
2,8	102,7	0,3	407	CRTA. Local	El Sadar	0,4	11.40.04	12.16.45	13.08.06
1,8	103,7	1	411	NA 2310	Cruce CRTA. Local con NA 2310 derecha	2,545	11.42.13	12.19.15	13.11.06
0,7	104,8	1,1	439	CRTA. Local	Cruce NA 2310 con CRTA. Local izquierda	-3,29	11.44.34	12.22.00	13.14.24
0	105,5	0,7	416	CRTA. Local	Mutilva	0,394	11.46.04	12.23.45	13.16.30

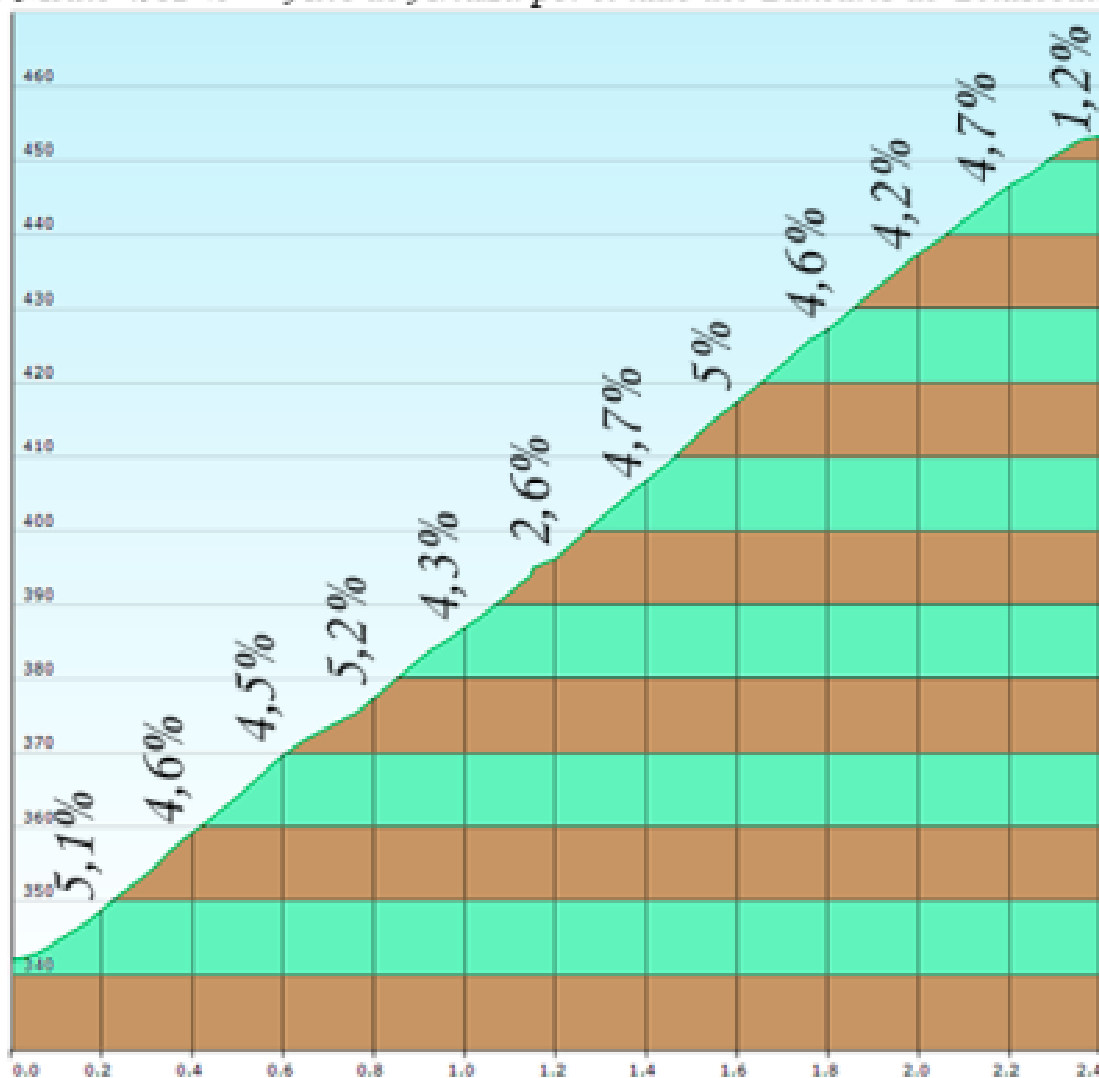




Altura máxima: 835,2 mts. Altura mínima: 318 mts.
 Desnivel acumulado: 1560,2 mts. Distancia total: 105,5 km.



Altura máxima: 453,4 mts. Altura mínima: 342 mts.
 Desnivel acumulado: 111,4 mts. Distancia total: 2,42 km.
 % Medio 4,61 % Alto de Artazu por el lado del Bañerario de Belascoain.

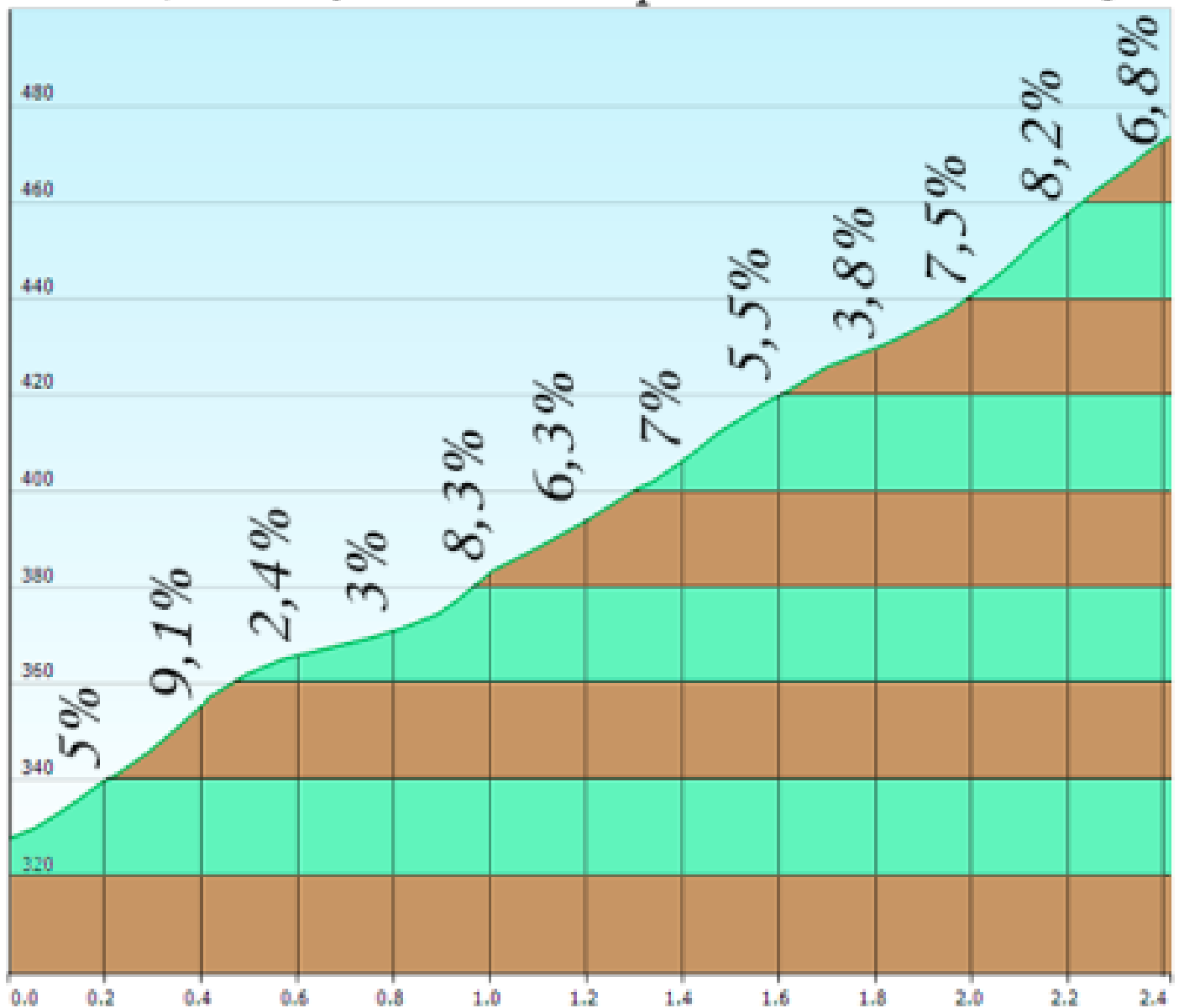




Altura máxima: 473,6 mts. Altura mínima: 327,7 mts.

Desnivel acumulado: 145,9 mts. Distancia total: 2,42 km.

% Medio 6,03 % Alto de Mañeru por el lado de Puente la Reina.

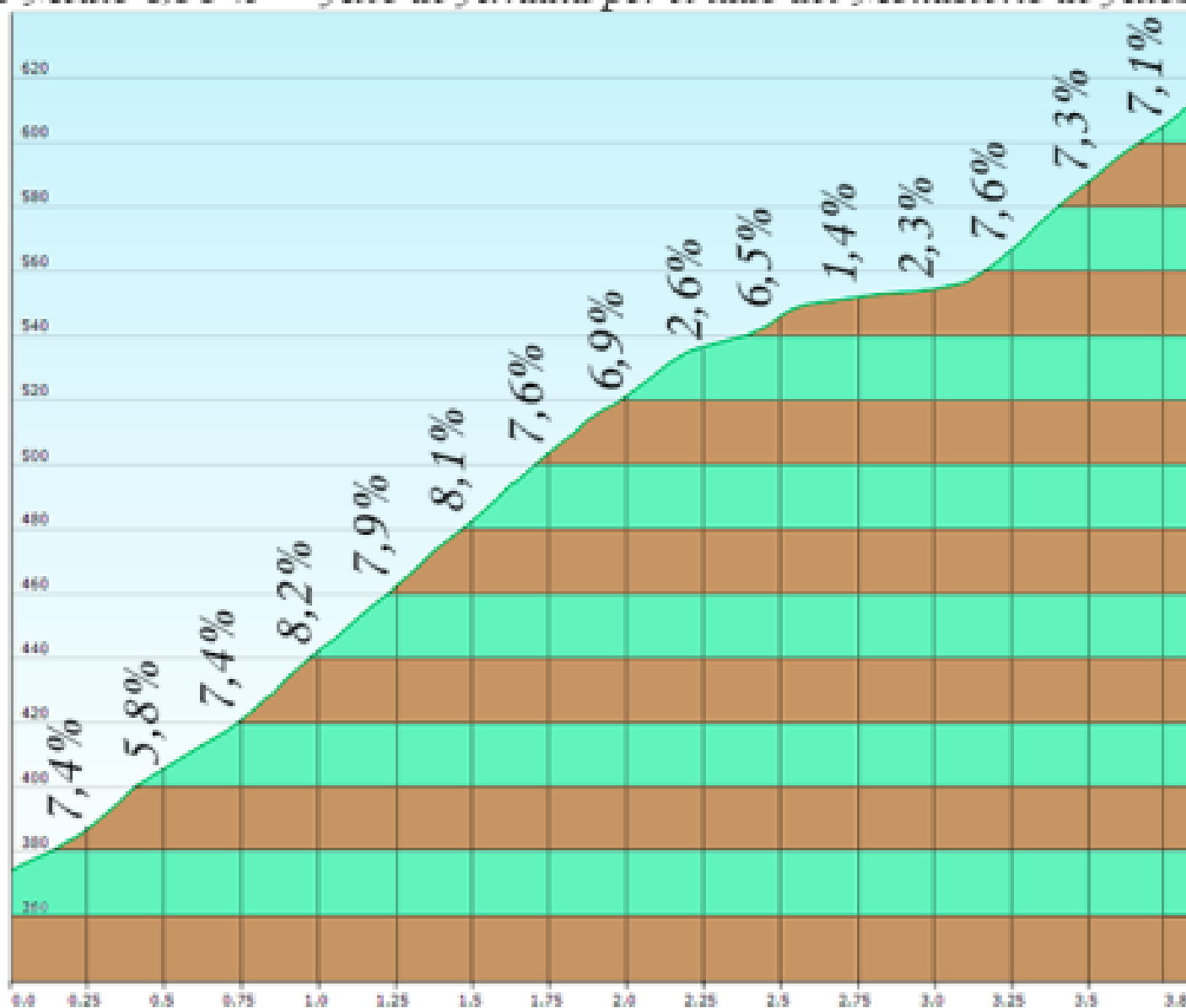




Altura máxima: 612 mts. Altura mínima: 374 mts.

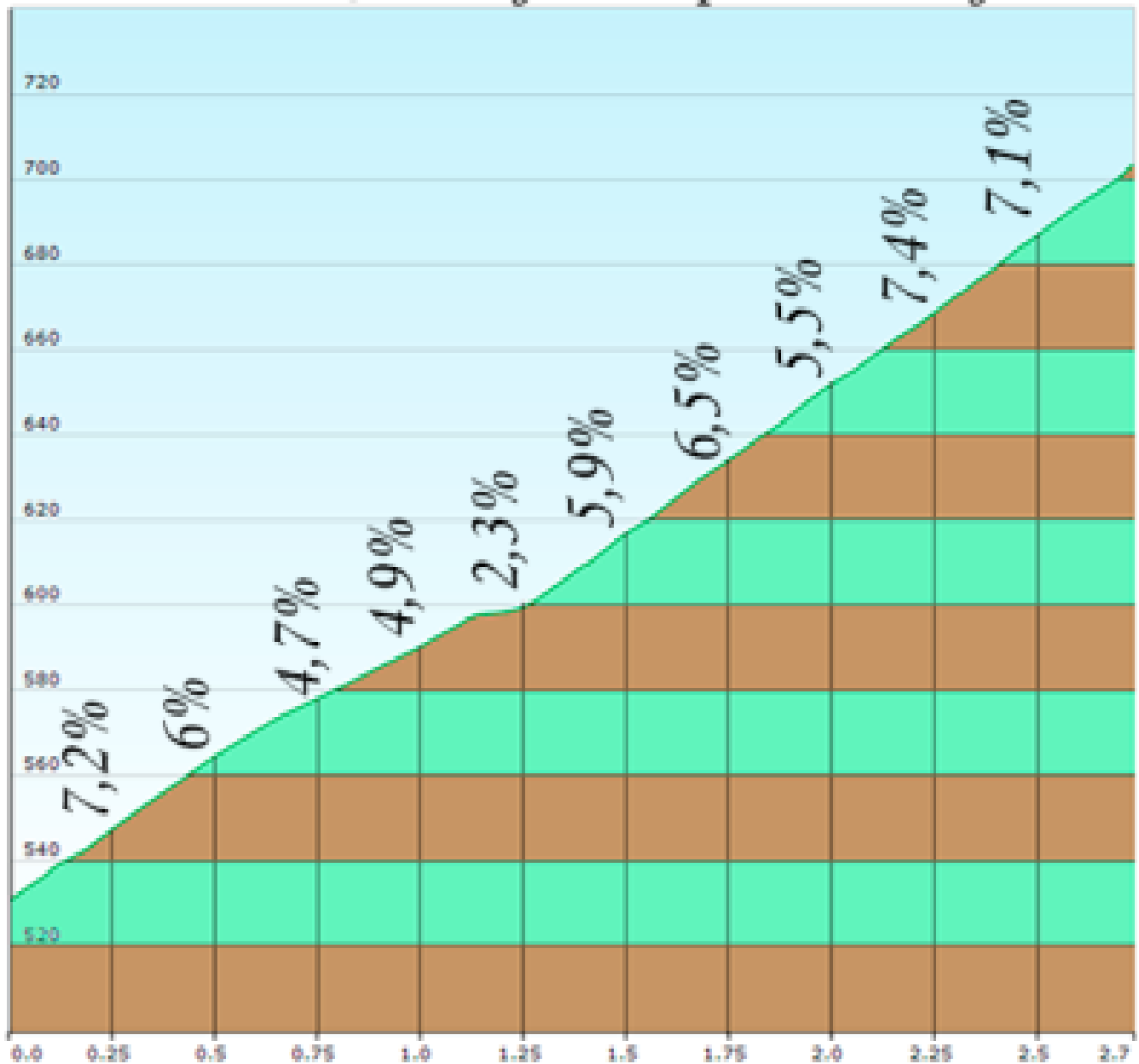
Desnivel acumulado: 237,4 mts. Distancia total: 3,84 km.

% Medio 6,36 % Alto de Arradia por el lado del Monasterio de Alloz.





Altura máxima: 703.3 mts. Altura mínima: 530.6 mts.
Desnivel acumulado: 172.4 mts. Distancia total: 2.74 km.
% Medio 6.37 % Alto de Garisoain por el lado de Garisoain.





Altura máxima: 835,2 mts. Altura mínima: 523,5 mts.
Desnivel acumulado: 337,6 mts. Distancia total: 8,57 km.
% Medio 5,16 % Alto de Echauri por el lado de Izurzu.

