

Vuelta al Valle de Aranguren- Egüés- Erro- Quinto Real- Esteribar



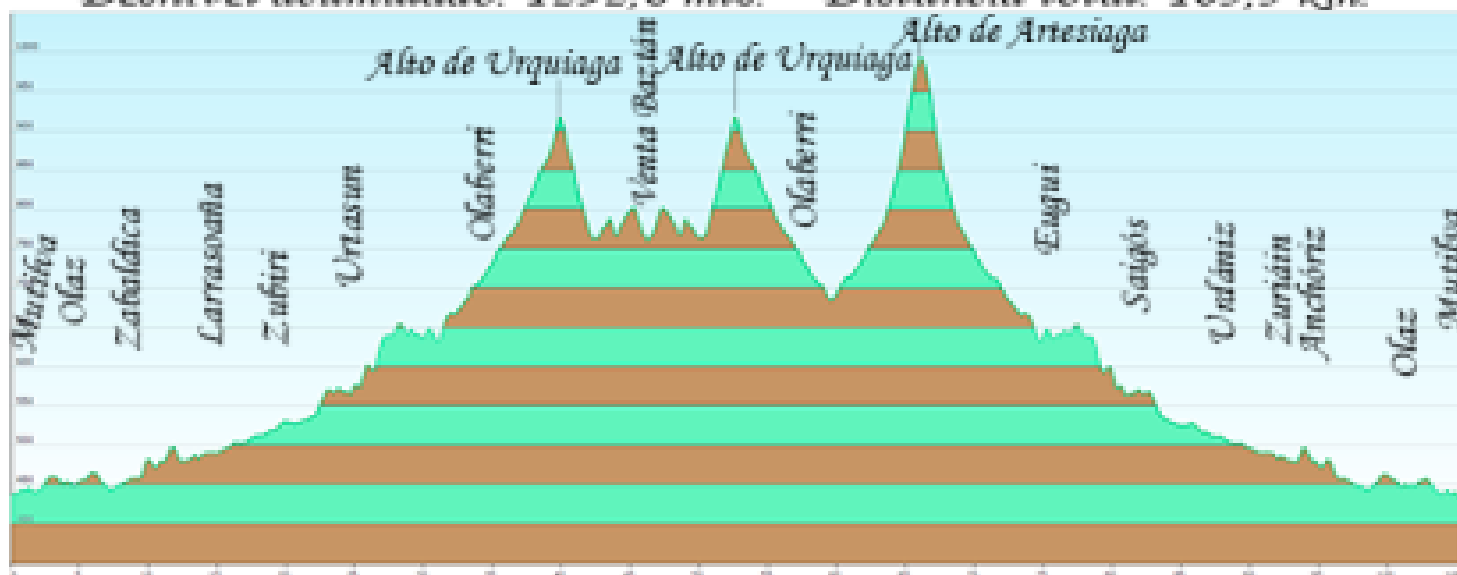
Total Km 105,5
 Desnivel 556
 Pendiente media 0,52701422
 Coeficiente 102,302769

Distancia				Carretera	Recorrido	%	Kmh		
Falta	Total	Parcial	Altitud				28	24	20
				Puntos de población			T.Total	T.Total	T.Total
105,5	0	0	438	CRTA. Local	Salida de Mutilva por CRTA. Local	0,522	8.00.00	8.00.00	8.00.00
104,2	1,34	1,34	445	PA 33	Cruce CRTA. Local con PA 30 de frente	0,288	8.02.52	8.03.21	8.04.01
100,3	5,164	3,824	456	PA 33	Olaz	-0,32	8.11.04	8.12.55	8.15.30
97,8	7,696	2,532	448	PA 30	Cruce PA 30 con NA 135 derecha	1,538	8.16.29	8.19.14	8.23.05
95,53	9,972	2,276	483	PA 30	Zabaldica	0,873	8.21.22	8.24.56	8.29.55
93,81	11,69	1,718	498	NA 135	Anchóriz	-1,68	8.25.03	8.29.13	8.35.04
92,8	12,7	1,01	481	NA 135	Zuriáin	0,541	8.27.13	8.31.45	8.38.06
89,66	15,84	3,14	498	NA 135	Larrasoaña	0,754	8.33.57	8.39.36	8.47.31
87,67	17,83	1,99	513	NA 135	Urdániz	0,559	8.38.12	8.44.34	8.53.29
84,81	20,69	2,86	529	NA 135	Zubiri	0,526	8.44.20	8.51.43	9.02.04
84,05	21,45	0,76	533	NA 135	Cruce NA 135 con NA 138 izquierda	1,235	8.45.58	8.53.37	9.04.21
83,24	22,26	0,81	543	NA 135	Saigós	1,381	8.47.42	8.55.39	9.06.47
79,91	25,59	3,33	589	NA 138	Urtasun	2,432	8.54.50	9.03.58	9.16.46
78,8	26,7	1,11	616	NA 138	Tunel sin luz corto	2,432	8.57.13	9.06.45	9.20.06
77,69	27,81	1,11	643	NA 138	Eugui	1,49	8.59.36	9.09.31	9.23.26
69,37	36,13	8,32	767	NA 138	Olaverri	4,059	9.17.25	9.30.19	9.48.23
65,65	39,85	3,72	918	NA 138	Alto de Urquiga	-2,44	9.25.24	9.39.37	9.59.33
59,21	46,29	6,44	761	NA 138	Venta Baztan	2,508	9.39.12	9.55.43	10.18.52
52,91	52,59	6,3	919	NA 138	Alto de Urquiga	-4,05	9.52.42	10.11.28	10.37.46
49,23	56,27	3,68	770	D 58	Olaberri	-2,59	10.00.35	10.20.40	10.48.49
45,99	59,51	3,24	686	D 58	Cruce NA 138 con NA 1740 derecha	4,709	10.07.31	10.28.46	10.58.32
39,45	66,05	6,54	994	D 948	Alto de Artesiaga	-4,73	10.21.32	10.45.07	11.18.09
32,87	72,63	6,58	683	D 948	Cruce NA 1740 con NA 138 izquierda	-0,63	10.35.38	11.01.34	11.37.53
28,14	77,36	4,73	653	D 948	Eugui	-1,65	10.45.46	11.13.24	11.52.05
26,75	78,75	1,39	630	D 948	Tunel sin luz	-2,82	10.48.45	11.16.52	11.56.15
25,72	79,78	1,03	601	D 15	Urtasun	-1,43	10.50.57	11.19.27	11.59.20
22,37	83,13	3,35	553	D 15	Saigós	-2,19	10.58.08	11.27.49	12.09.23
21,41	84,09	0,96	532	D 15	Cruce NA 138 con NA 135 derecha	-1,67	11.00.12	11.30.13	12.12.16
21,35	84,15	0,06	531	D 918	Zubiri	-0,57	11.00.19	11.30.22	12.12.27
18,39	87,11	2,96	514	D 918	Urdániz	-0,62	11.06.40	11.37.46	12.21.20
16,45	89,05	1,94	502	D 933	Larrasoaña	-0,52	11.10.49	11.42.37	12.27.09
12,97	92,53	3,48	484	D 933	Zuriáin	0,956	11.18.17	11.51.19	12.37.35
11,61	93,89	1,36	497	NA 135	Anchóriz	-0,79	11.21.12	11.54.43	12.41.40
9,84	95,66	1,77	483	NA 135	Zabaldica	-1,53	11.24.59	11.59.09	12.46.59
7,62	97,88	2,22	449	NA 135	Cruce NA 135 con PA 30 de frente	0,408	11.29.45	12.04.42	12.53.38
6,15	99,35	1,47	455	NA 135	Olaz	-0,38	11.32.54	12.08.22	12.58.03
1,4	104,1	4,75	437	NA 135	Cruce PA 30 con CRTA. Local derecha	-0,21	11.43.04	12.20.15	13.12.18
0	105,5	1,4	434	NA 135	Mutilva	0,411	11.46.04	12.23.45	13.16.30

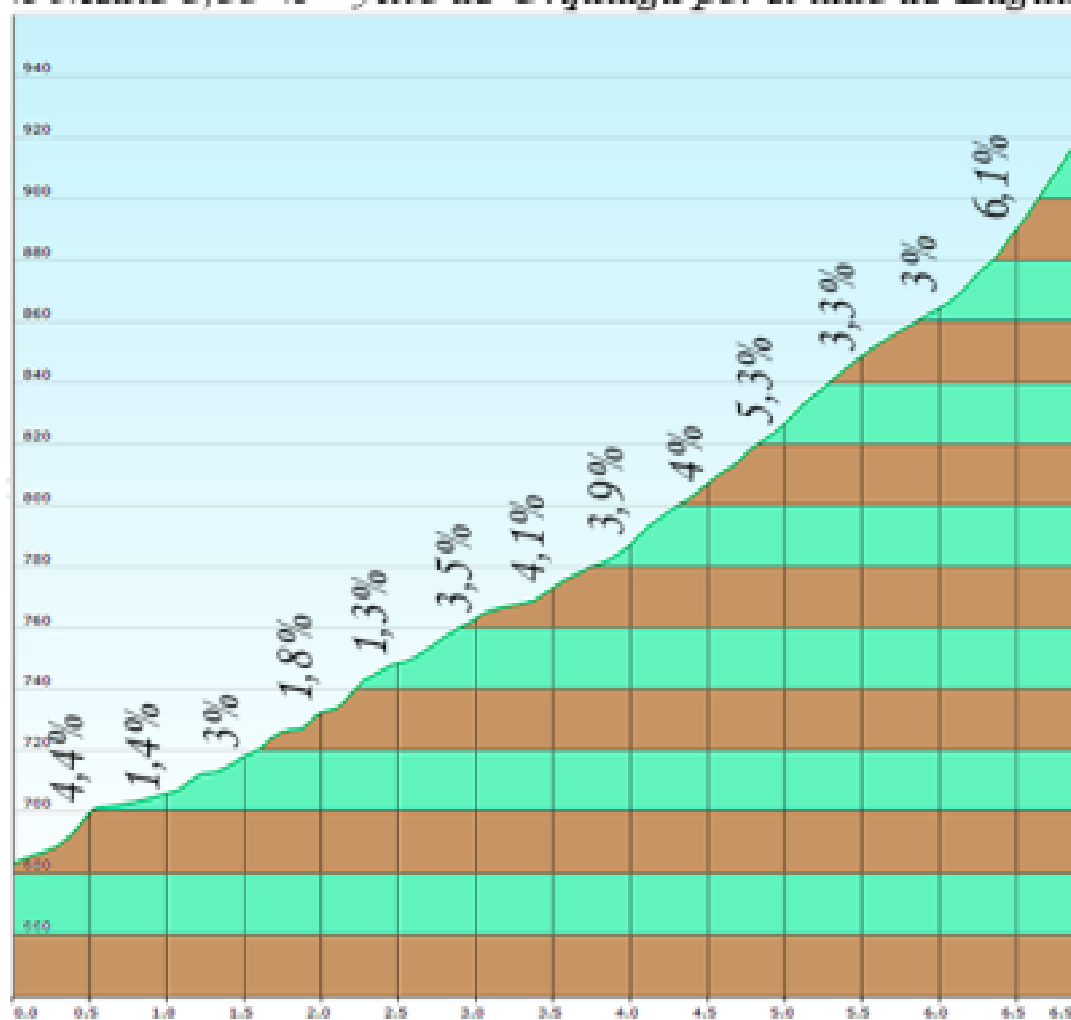




Altura máxima: 993,2 mts. Altura mínima: 433,8 mts.
 Desnivel acumulado: 1292,6 mts. Distancia total: 105,5 km.

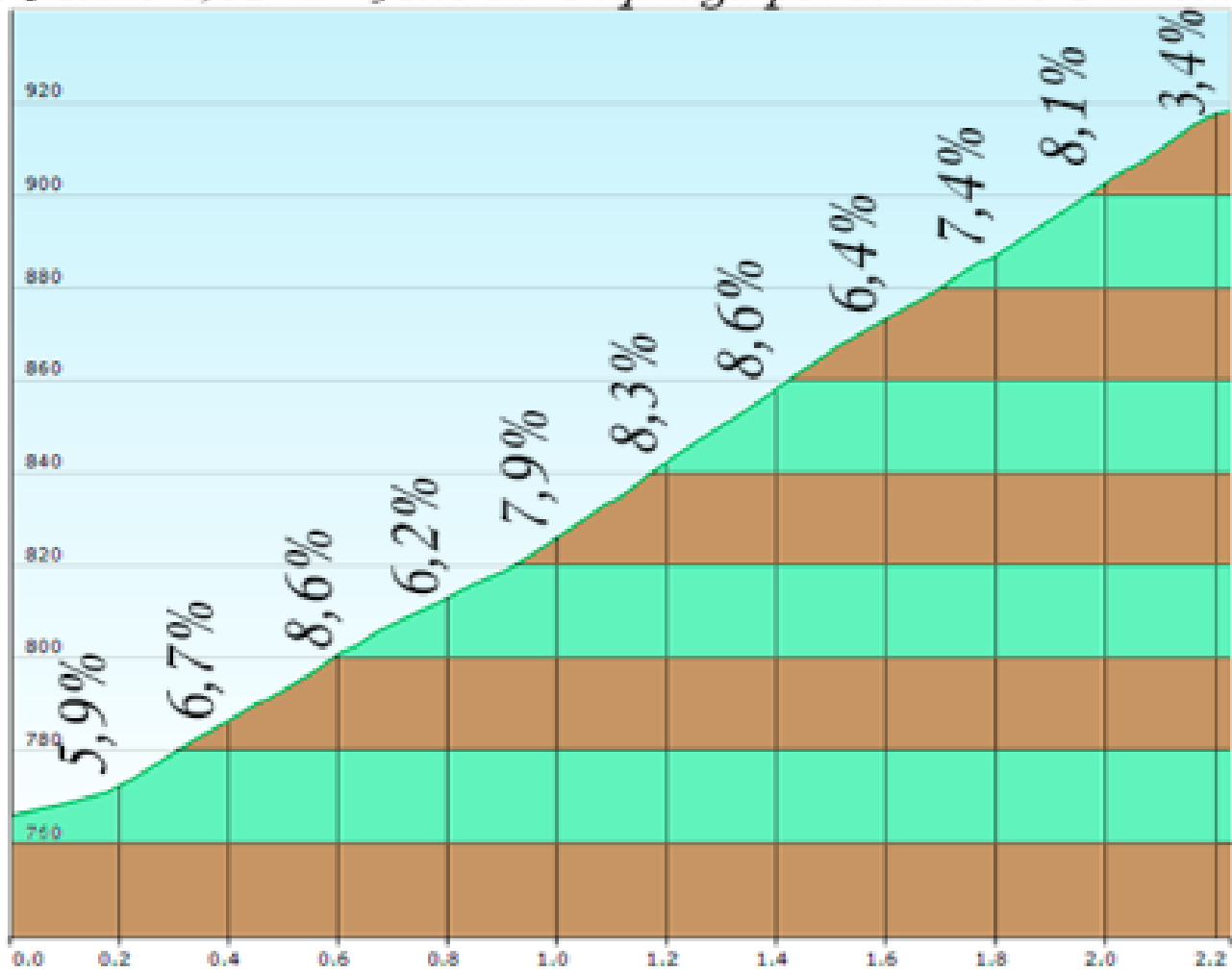


Altura máxima: 917 mts. Altura mínima: 682,9 mts.
 Desnivel acumulado: 230,7 mts. Distancia total: 6,9 km.
 % Medio 3,59 % Alto de Urquiaga por el lado de Eugui.





*Altura máxima: 918,2 mts. Altura mínima: 765,9 mts.
Desnivel acumulado: 152,3 mts. Distancia total: 2,24 km.
% Medio 6,81 % Alto de Urquiaga por el lado de Francia.*





*Altura máxima: 993,2 mts. Altura mínima: 684,7 mts.
Desnivel acumulado: 310 mts. Distancia total: 6,45 km.
% Medio 5,04 % Alto de Artesiaga por el lado de Eugui.*

