



Total Km 106,8
 Desnivel 297
 Pendiente media 0,278089888
 Coeficiente 140,8045237

Distancia				Carretera	Recorrido	%	Kmh		
Falta	Total	Parcial	Altitud				T.Total	T.Total	T.Total
106,8	0	0	475	CRTA. Local	Salida de Mutilva por CRTA. Local	-0,42	8.00.00	8.00.00	8.00.00
105,1	1,658	1,658	468	PA 31	Cruce CRTA. Local con PA 31 derecha	-0,24	8.03.33	8.04.09	8.04.58
104,3	2,508	0,85	466	Avda. Navarra	Cruce PA 31 con Avda. Navarra derecha	-0,33	8.05.22	8.06.16	8.07.31
100	6,784	4,276	452	Avda. Navarra	San Jorge	-2,69	8.14.32	8.16.58	8.20.21
99,79	7,007	0,223	446	Avda. San Jorge	Cruce Avda. Navarra con Avda. San Jorge izquierda	-0,33	8.15.01	8.17.31	8.21.01
99,18	7,618	0,611	444	NA 700	Cruce Avda. San Jorge con NA 700 derecha	1,132	8.16.19	8.19.03	8.22.51
98,48	8,325	0,707	452	PA 30	Cruce NA 700 con PA 30 izquierda	2,227	8.17.50	8.20.49	8.24.58
96,95	9,852	1,527	486	PA 30	Alto de Orcoyen	-5,21	8.21.07	8.24.38	8.29.33
96,43	10,37	0,518	459	NA 700	Cruce PA 30 con NA 700 izquierda	-2,29	8.22.13	8.25.56	8.31.07
95,47	11,33	0,96	437	NA 700	Arazuri	-0,09	8.24.17	8.28.19	8.33.59
93,16	13,64	2,31	435	NA 700	Ororbía	-0,17	8.29.14	8.34.06	8.40.55
90,3	16,5	2,86	430	NA 700	Ibero	1,078	8.35.21	8.41.15	8.49.30
88,26	18,54	2,04	452	NA 700	Echauri	-1,34	8.39.44	8.46.21	8.55.37
87,59	19,21	0,67	443	NA 7110	Cruce NA 700 con NA 7110 izquierda	-1,76	8.41.10	8.48.02	8.57.38
86,57	20,23	1,02	425	NA 7110	Elio	4,203	8.43.21	8.50.34	9.00.41
85,19	21,61	1,38	483	NA 7110	Alto de Ciriza	-3,72	8.46.18	8.54.02	9.04.50
84,06	22,74	1,13	441	NA 7110	Echarri	-1,13	8.48.44	8.56.51	9.08.13
81,32	25,48	2,74	410	NA 7110	Balneario de Belascoáin	1,142	8.54.36	9.03.42	9.16.26
72,3	34,5	9,02	513	NA 7040	Cruce NA 7110 con NA 7040 derecha	4,364	9.13.56	9.26.15	9.43.30
69	37,8	3,3	657	NA 7040	Guirguillano	6,053	9.21.00	9.34.30	9.53.24
67,1	39,7	1,9	772	NA 7040	Alto de Guirguillano	-6,4	9.25.04	9.39.15	9.59.06
66,85	39,95	0,25	756	NA 7120	Cruce NA 7040 con NA 7120 izquierda	-5,95	9.25.36	9.39.53	9.59.51
64,65	42,15	2,2	625	NA 7120	Garisoain	-7,22	9.30.19	9.45.23	10.06.27
64,11	42,69	0,54	586	NA 7123	Cruce NA 7120 con NA 7123 izquierda	4,588	9.31.29	9.46.44	10.08.04
62,41	44,39	1,7	664	NA 7123	Alto de Arradia	-6,27	9.35.07	9.50.59	10.13.10
58,68	48,12	3,73	430	NA 7171	Cruce NA 7123 con NA 7171 derecha	-0,7	9.43.07	10.00.18	10.24.22
58,25	48,55	0,43	427	NA 7171	Monasterio de Alloz	2,988	9.44.02	10.01.23	10.25.39
54,97	51,83	3,28	525	NA 7171	Alto de Lerate	-0,45	9.51.04	10.09.35	10.35.29
52,99	53,81	1,98	516	NA 7171	Lerate	5	9.55.18	10.14.32	10.41.26
52,97	53,83	0,02	517	NA 7120	Cruce NA 7171 con NA 7120 derecha	5,357	9.55.21	10.14.35	10.41.29
52,41	54,39	0,56	547	NA 7122	Cruce NA 7120 con NA 7122 derecha	2,483	9.56.33	10.15.58	10.43.10
50,92	55,88	1,49	584	NA 7122	Iurre	8,571	9.59.45	10.19.42	10.47.38
50,78	56,02	0,14	596	NA 7124	Cruce NA 7122 con NA 7124 de frente	7,209	10.00.03	10.20.03	10.48.04
49,92	56,88	0,86	658	NA 7123	Cruce NA 7124 con NA 7123 izquierda	10	10.01.53	10.22.12	10.50.38
49,91	56,89	0,01	659	NA 7123	Alto de Arradia	-5,19	10.01.54	10.22.14	10.50.40
48,29	58,51	1,62	575	NA 7120	Cruce NA 7123 con NA 7120 derecha	7,632	10.05.23	10.26.17	10.55.32
47,91	58,89	0,38	604	NA 7120	Garisoain	6,229	10.06.12	10.27.13	10.56.40
45,55	61,25	2,36	751	NA 7040	Cruce NA 7120 con NA 7040 derecha	7,5	10.11.15	10.33.07	11.03.45
45,27	61,53	0,28	772	NA 7040	Alto de Guirguillano	-5,87	10.11.51	10.33.50	11.04.35
43,55	63,25	1,72	671	NA 7040	Guirguillano	-4,45	10.15.32	10.38.07	11.09.45
40,11	66,69	3,44	518	NA 7110	Cruce NA 7040 con NA 7110 izquierda	-1,27	10.22.54	10.46.44	11.20.04
31,59	75,21	8,52	410	NA 7015	Cruce NA 7110 con NA 7015 derecha	4,634	10.41.10	11.08.01	11.45.38
30,77	76,03	0,82	448	NA 7015	Belascoáin	3,026	10.42.55	11.10.05	11.48.05
28,26	78,54	2,51	551	NA 7015	Alto de Belascoáin	-1,58	10.48.18	11.16.21	11.55.37
27,73	79,07	0,53	540	NA 7015	Arreiz	-2,56	10.49.26	11.17.41	11.57.13
25,22	81,58	2,51	503	NA 7015	Ubani	-3,04	10.54.49	11.23.57	12.04.44
23,74	83,06	1,48	438	CRTA. Otazu	Cruce NA 7015 con CRTA. Otazu izquierda	-0,99	10.57.59	11.27.39	12.09.11
22,92	83,88	0,82	433	CRTA. Otazu	Bodegas de Otazu	-1,04	10.59.45	11.29.42	12.11.38
21,83	84,97	1,09	419	CRTA. Local	Cruce CRTA. Otazu con CRTA. Local de frente	5,965	11.02.05	11.32.26	12.14.55
21,77	85,03	0,06	421	CRTA. Local	Echauri	0,448	11.02.12	11.32.35	12.15.05
21,26	85,54	0,51	453	NA 700	Cruce CRTA. Local con NA 700 derecha	-0,45	11.03.18	11.33.51	12.16.37
18,87	87,93	2,39	434	NA 700	Ibero	-0,15	11.08.25	11.39.50	12.23.47
16,34	90,46	2,53	431	NA 700	Ororbía	1,189	11.13.51	11.46.09	12.31.23
16,2	90,6	0,14	430	NA 7010	Cruce NA 700 con NA 7010 derecha	0,932	11.14.09	11.46.30	12.31.48
12,47	94,33	3,73	477	NA 7015	Cruce NA 7010 con NA 7015 izquierda	0,857	11.22.08	11.55.50	12.42.59
10,19	96,61	2,28	486	NA 7015	Gazólaz	1,141	11.27.01	12.01.32	12.49.50
9,32	97,48	0,87	504	NA 7015	Cizur Mayor	-6,94	11.28.53	12.03.42	12.52.26
8,7	98,1	0,62	503	NA 8108	Cruce NA 7015 con NA 8108 de frente	0,55	11.30.13	12.05.15	12.54.18
7,85	98,95	0,85	402	NA 6053	Cruce NA 8108 con NA 6053 de frente	9,043	11.32.02	12.07.22	12.56.51
7,61	99,19	0,24	509	NA 6053	Cizur Menor	-2,51	11.32.33	12.07.58	12.57.34
6,7	100,1	0,91	506	NA 6000	Cruce NA 6053 con NA 6000 izquierda	-2,7	11.34.30	12.10.15	13.00.18
5,9	100,9	0,8	466	NA 7027	Cruce NA 6000 con NA 7027 de frente	-0,48	11.36.13	12.12.15	13.02.42
4,7	102,1	1,2	452	CRTA Univ	Cruce NA 7027 con CRTA Univ derecha	0,368	11.38.47	12.15.15	13.06.18
3,2	103,6	1,5	453	CRTA. Local	Cruce CRTA. Univ con CRTA. Local izquierda	1	11.42.00	12.19.00	13.10.48
2,8	104	0,4	459	CRTA. Local	El Sadar	1,8	11.42.51	12.20.00	13.12.00
1,8	105	1	467	NA 2310	Cruce CRTA. Local con NA 2310 derecha	0,333	11.45.00	12.22.30	13.15.00
0,8	106	1	495	CRTA. Local	Cruce NA 2310 con CRTA. Local izquierda	0,467	11.47.09	12.25.00	13.18.00
0	106,8	0,8	473	CRTA. Local	Mutilva	0,443	11.48.51	12.27.00	13.20.24

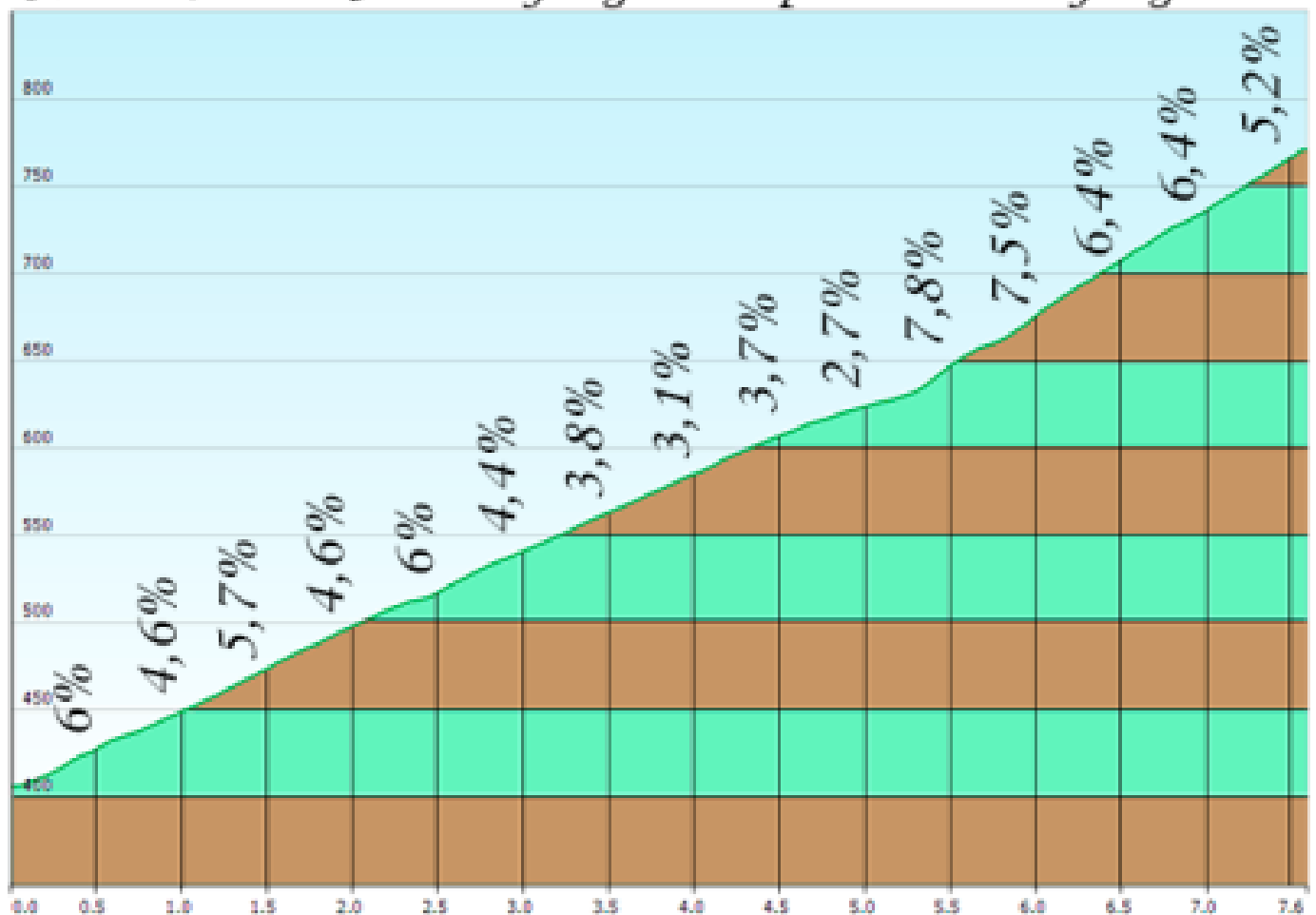




Altura máxima: 771,2 mts. Altura mínima: 398,3 mts.
 Desnivel acumulado: 1627,9 mts. Distancia total: 106,8 km.

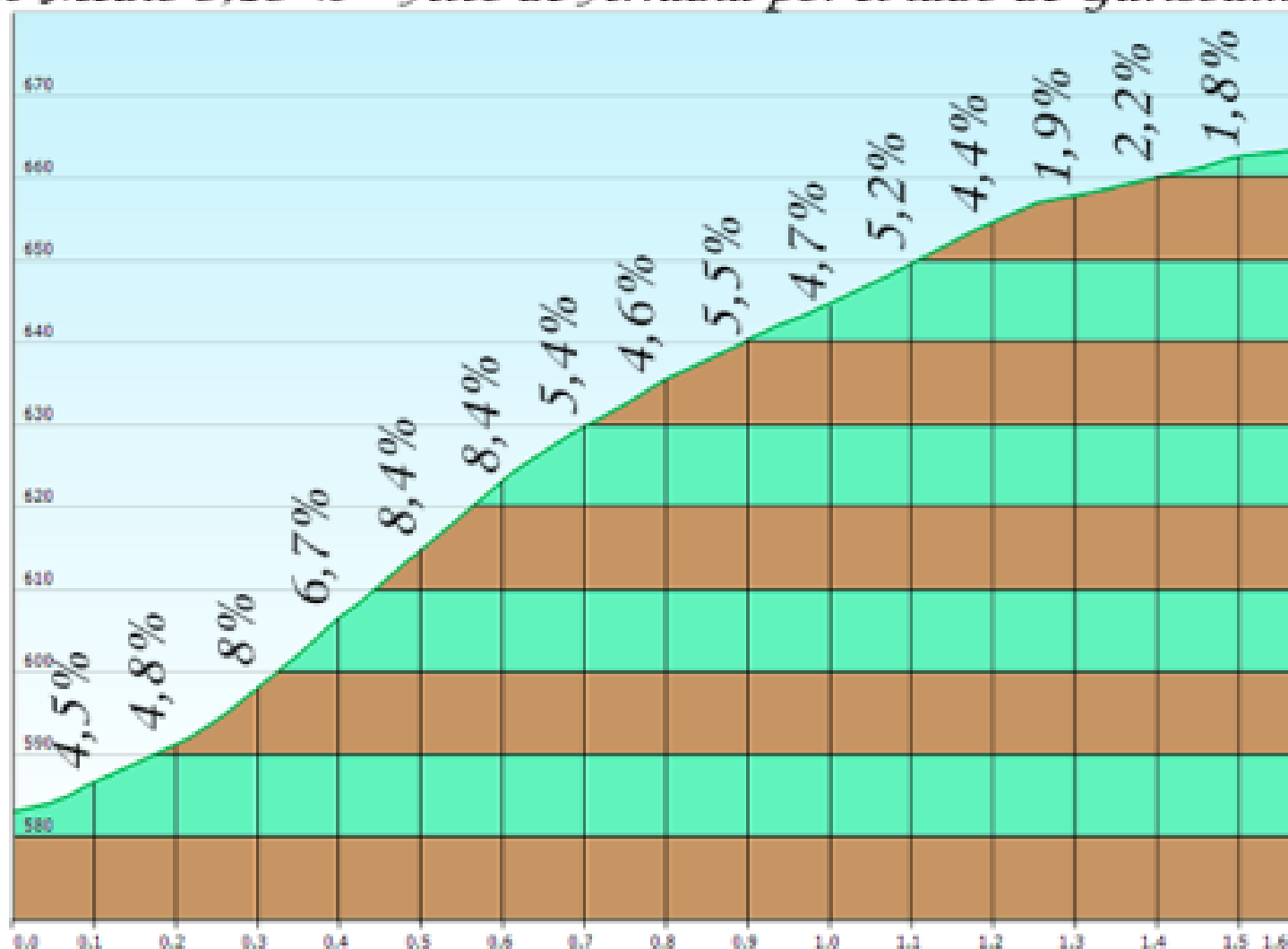


Altura máxima: 771,2 mts. Altura mínima: 405,8 mts.
 Desnivel acumulado: 365,4 mts. Distancia total: 7,6 km.
 % Medio 4,81 % Alto de Guirguillano por el lado de Guirguillano.





*Altura máxima: 663,3 mts. Altura mínima: 583 mts.
Desnivel acumulado: 80,3 mts. Distancia total: 1,57 km.
% Medio 5,13 % Alto de Arradia por el lado de Garisoain.*

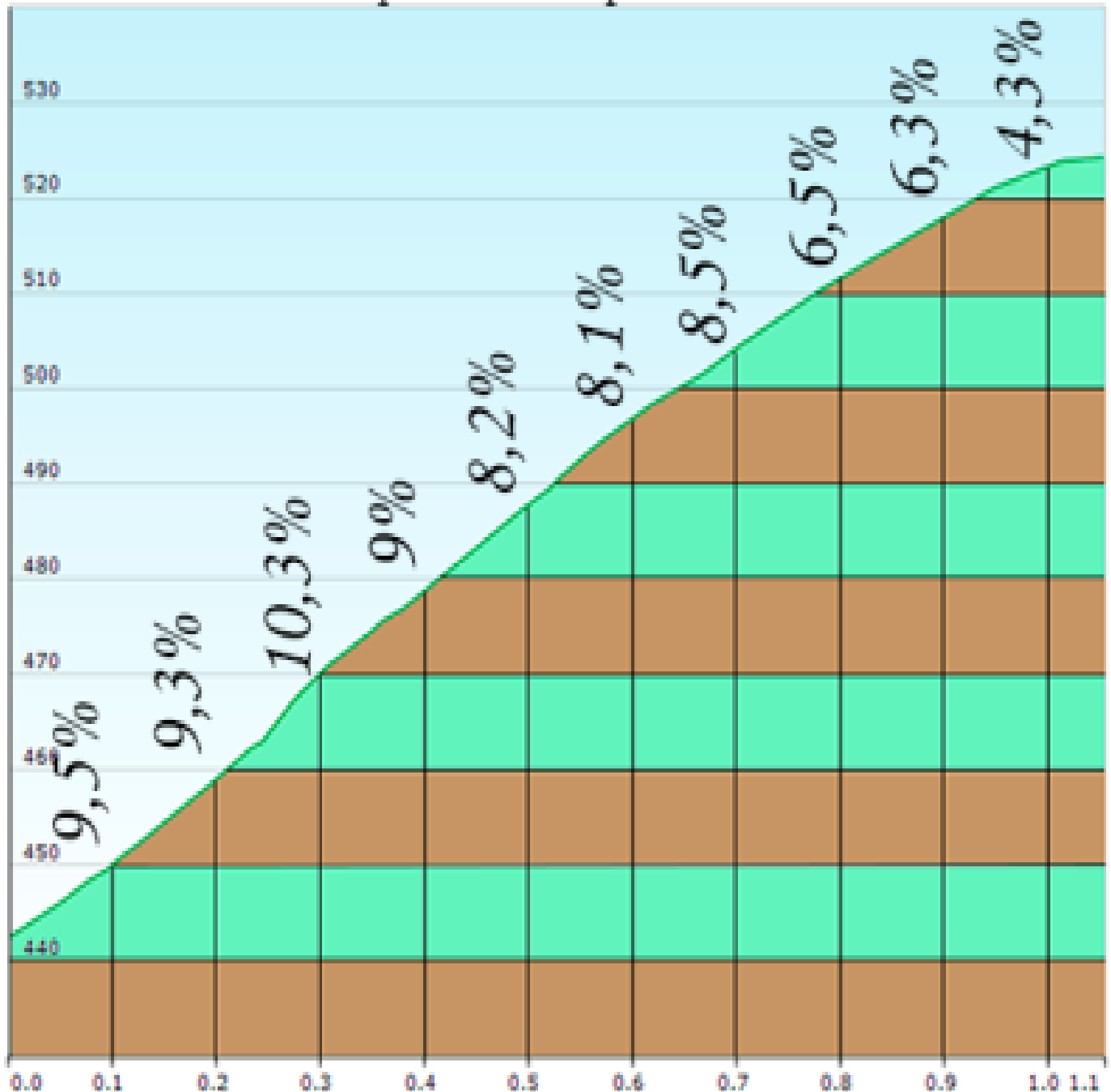




Altura máxima: 524,3 mts. Altura mínima: 442,4 mts.

Desnivel acumulado: 81,9 mts. Distancia total: 1,06 km.

% Medio 7,74 % Alto de la presa de Lerate por el lado del Monasterio de Alloz.

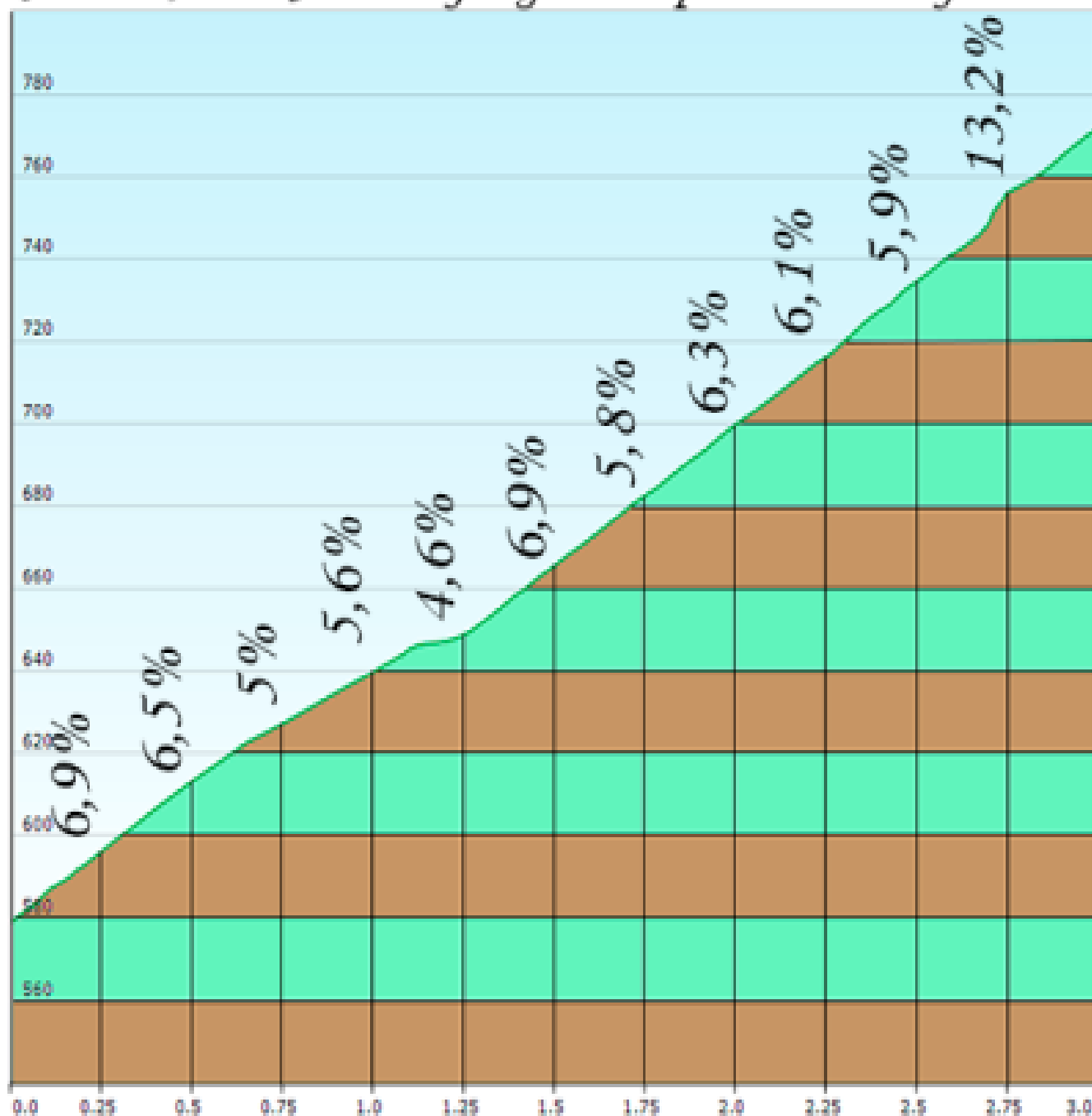




Altura máxima: 771,1 mts. Altura mínima: 579,1 mts.

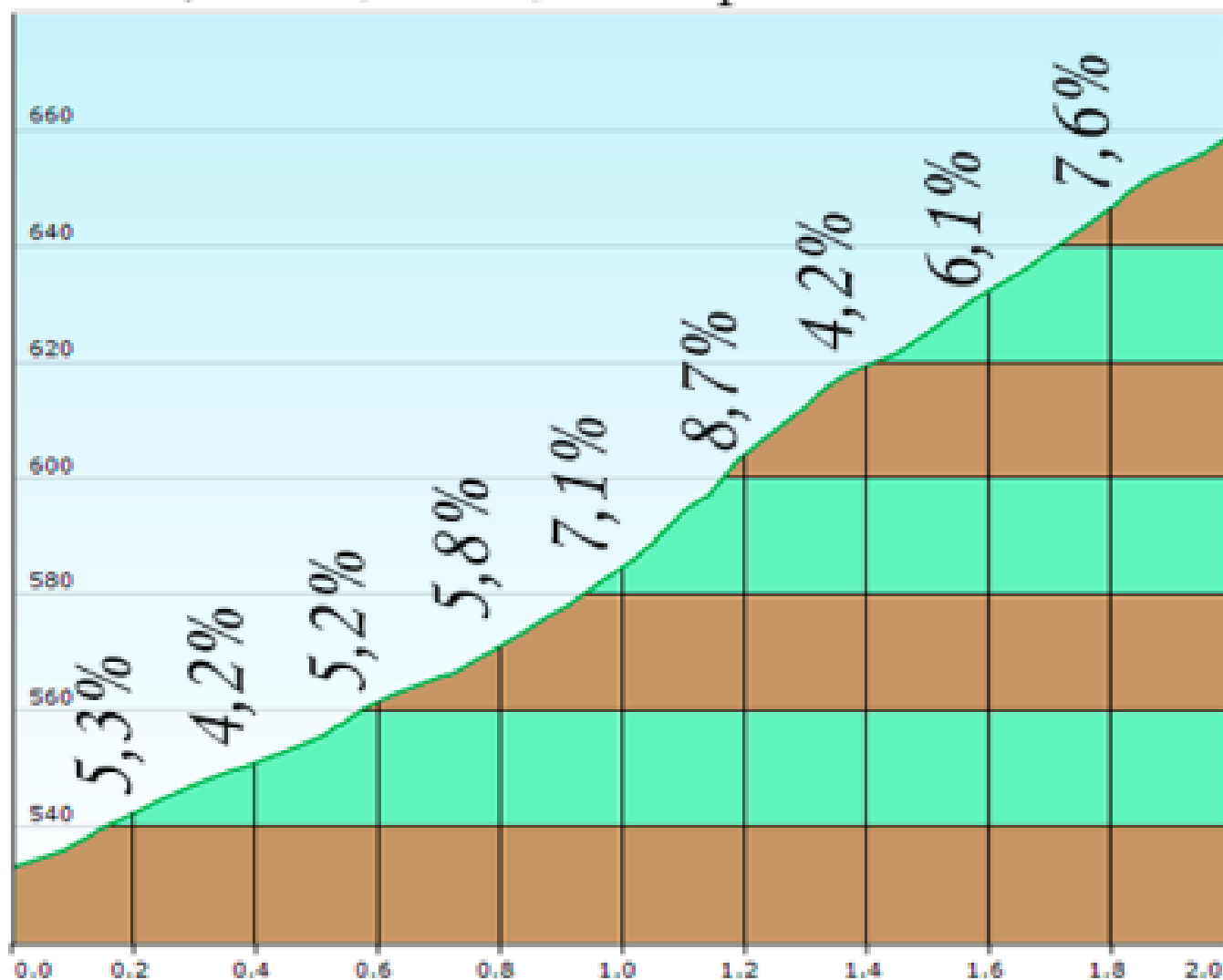
Desnivel acumulado: 192 mts. Distancia total: 3 km.

% Medio 6,4 % Alto de Guirguillano por el lado de Garisoain.





*Altura máxima: 658,4 mts. Altura mínima: 532,9 mts.
Desnivel acumulado: 125,5 mts. Distancia total: 1,99 km.
% Medio 6,29 % Alto de Arradia por el lado de Irurre.*





Altura máxima: 550,2 mts. Altura mínima: 410,4 mts.
Desnivel acumulado: 144,1 mts. Distancia total: 3,21 km.
% Medio 4,91 % Alto de Belascoáin por el lado de Belascoáin.

