

Vuelta al Valle de Aranguren- Egüés- Esteribar- Baztan- Anue- Oiaibar- Ezcabarte



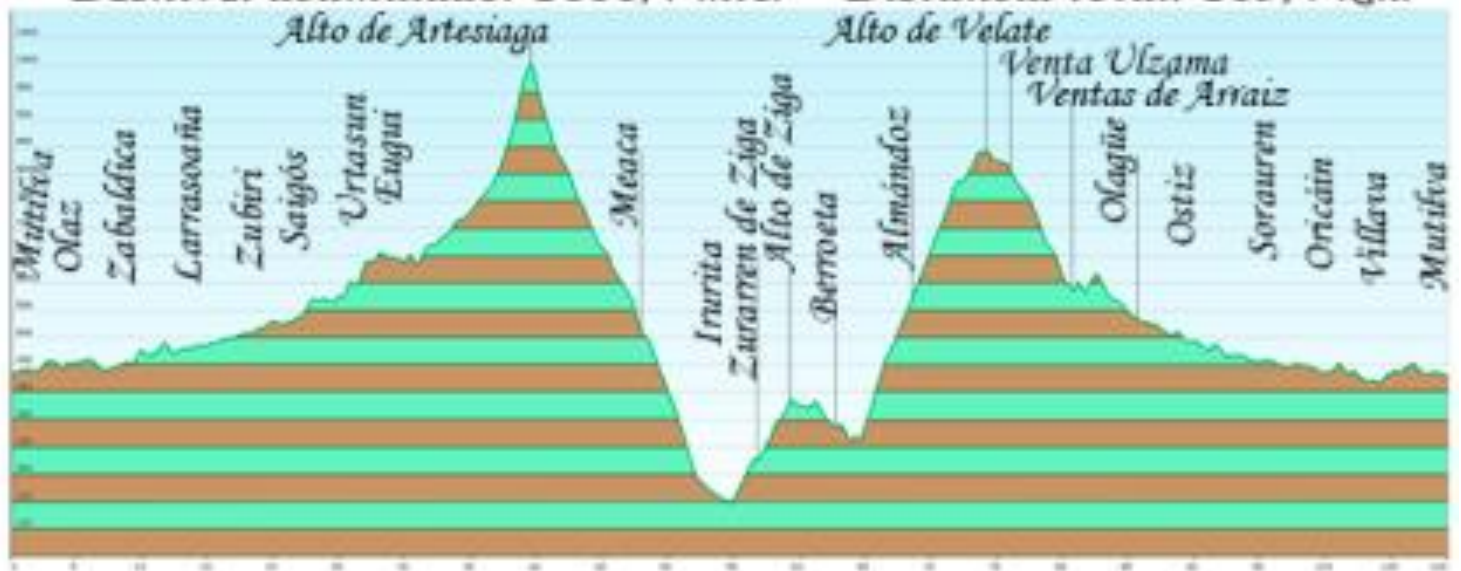
Total Km 109,4
 Desnivel 568
 Pendiente media 0,51919561
 Coeficiente 104,733778

Distancia				Carretera	Recorrido	%	Kmh		
Falta	Total	Parcial	Altitud				28	24	20
				Puntos de población			T.Total	T.Total	T.Total
109,4	0	0	435	CRTA. Local	Salida de Mutilva por CRTA. Local	0,587	8.00.00	8.00.00	8.00.00
108	1,363	1,363	443	PA 30	Cruce CRTA. Local con PA 30 de frente	0,364	8.02.55	8.03.24	8.04.05
104,2	5,204	3,841	457	PA 30	Olaz	-0,48	8.11.09	8.13.01	8.15.37
101,7	7,727	2,523	445	NA 135	Cruce PA 30 con NA 135 derecha	1,46	8.16.33	8.19.19	8.23.11
99,55	9,851	2,124	476	NA 135	Zabaldica	0,829	8.21.07	8.24.38	8.29.33
97,74	11,66	1,809	491	NA 135	Anchóriz	-1,42	8.24.59	8.29.09	8.34.59
96,68	12,72	1,06	476	NA 135	Zuriáin	0,543	8.27.15	8.31.48	8.38.10
93,55	15,85	3,13	493	NA 135	Larrasoaña	0,792	8.33.58	8.39.38	8.47.33
91,53	17,87	2,02	509	NA 135	Urdániz	0,616	8.38.18	8.44.41	8.53.37
88,77	20,63	2,76	526	NA 135	Zubiri	0,658	8.44.12	8.51.35	9.01.53
88,01	21,39	0,76	531	NA 138	Cruce NA 135 con NA 138 izquierda	1,648	8.45.50	8.53.28	9.04.10
87,1	22,3	0,91	546	NA 138	Saigós	1,757	8.47.47	8.55.45	9.06.54
83,73	25,67	3,37	596	NA 138	Tunel corto sin luz	2,329	8.55.00	9.04.11	9.17.01
82,66	26,74	1,07	624	NA 138	Urtasun	1,036	8.57.18	9.06.51	9.20.13
81,54	27,86	1,12	647	NA 138	Eugui	0,81	8.59.42	9.09.39	9.23.35
76,48	32,92	5,06	688	NA 174	Cruce NA 135 con NA 174 izquierda	4,758	9.10.33	9.22.18	9.38.46
69,86	39,54	6,62	1.003	NA 174	Alto de Artesiaga	-5,84	9.24.44	9.38.51	9.58.37
61,43	47,97	8,43	511	NA 174	Meaka	-4,65	9.42.48	9.59.56	10.23.55
54,72	54,68	6,71	199	NA 174	Irurita	-2,5	9.57.10	10.16.42	10.44.02
54,6	54,8	0,12	196	NA 2540	Cruce NA 174 con NA 2540 izquierda	3,966	9.57.26	10.17.00	10.44.24
51,65	57,75	2,95	313	NA 2540	Zuraurre de Ciga	4,62	10.03.45	10.24.23	10.53.15
50,07	59,33	1,58	386	NA 2540	Ciga	-0,29	10.07.08	10.28.20	10.57.59
48,03	61,37	2,04	380	NA 2540	Aniz	-2,3	10.11.30	10.33.26	11.04.07
46,16	63,24	1,87	337	NA 2540	Berroeta	-5	10.15.31	10.38.06	11.09.43
45,66	63,74	0,5	312	NA 1210	Cruce NA 2540 con NA 1210 izquierda	3,927	10.16.35	10.39.21	11.11.13
43,75	65,65	1,91	387	NA 1210	Almádoz	6,255	10.20.41	10.44.08	11.16.57
38,81	70,59	4,94	696	NA 1210	Venta de San Blas	4,055	10.31.16	10.56.29	11.31.46
35,16	74,24	3,65	844	NA 1210	Alto de Velate	-2,65	10.39.05	11.05.36	11.42.43
32,82	76,58	2,34	782	NA 1210	Ventas de Ulzama	-4,85	10.44.06	11.11.27	11.49.44
30,53	78,87	2,29	671	N 121 A	Cruce NA 1210 con N 121 A de frente	-4,92	10.49.00	11.17.11	11.56.37
29,27	80,13	1,26	609	N 121 A	Ventas de Arraiz	-1,06	10.51.42	11.20.20	12.00.23
24,82	84,58	4,45	562	NA 8104	Cruce N 121 A con NA 8104 derecha	-2,74	11.01.15	11.31.27	12.13.44
24,09	85,31	0,73	542	NA 8104	Olagüe	-1,17	11.02.48	11.33.17	12.15.56
22,98	86,42	1,11	529	N 121 A	Cruce NA 8104 con N 121 A de frente	-1,12	11.05.11	11.36.03	12.19.16
19,86	89,54	3,12	494	N 121 A	Burutáin	-0,71	11.11.52	11.43.51	12.28.37
18,88	90,52	0,98	487	N 121 A	Cruce N 121 A con NA 8109 derecha	0	11.13.58	11.46.18	12.31.34
17,7	91,7	1,18	487	NA 8109	Ostiz	-2,2	11.16.30	11.49.15	12.35.06
16,79	92,61	0,91	467	NA 8109	Cruce NA 8109 con N 121 A izquierda	-0,44	11.18.27	11.51.32	12.37.50
14,28	95,12	2,51	456	N 121 A	Olave	-0,42	11.23.50	11.57.48	12.45.22
12,62	96,78	1,66	449	N 121 A	Sorauren	-0,09	11.27.23	12.01.57	12.50.20
10,44	98,96	2,18	447	N 121 A	Oricáin	-0,62	11.32.03	12.07.24	12.56.53
9	100,4	1,44	438	PA 30	Cruce N 121 A con PA 30 derecha	2,333	11.35.09	12.11.00	13.01.12
8,4	101	0,6	452	PA 30	Arre	-2,83	11.36.26	12.12.30	13.03.00
7,8	101,6	0,6	435	NA 2517	Cruce PA 30 con NA 2517	0,286	11.37.43	12.14.00	13.04.48
7,1	102,3	0,7	437	NA 2517	Villava	-2,4	11.39.13	12.15.45	13.06.54
6,6	102,8	0,5	425	CRTA. Local	Cruce NA 2517 con CRTA. Local izquierda	-0,71	11.40.17	12.17.00	13.08.24
5,2	104,2	1,4	415	NA 2306	Cruce CRTA. Local con NA 2306 de frente	3,167	11.43.17	12.20.30	13.12.36
4,6	104,8	0,6	434	NA 2300	Cruce NA 2306 con NA 2300 derecha	-0,11	11.44.34	12.22.00	13.14.24
3,7	105,7	0,9	433	PA 30	Cruce NA 2300 con PA 30 derecha	-0,04	11.46.30	12.24.15	13.17.06
1,4	108	2,3	432	CRTA. Local	Cruce PA 30 con CRTA. Local derecha	-0,29	11.51.26	12.30.00	13.24.00
0	109,4	1,4	428	CRTA. Local	Mutilva	0,391	11.54.26	12.33.30	13.28.12

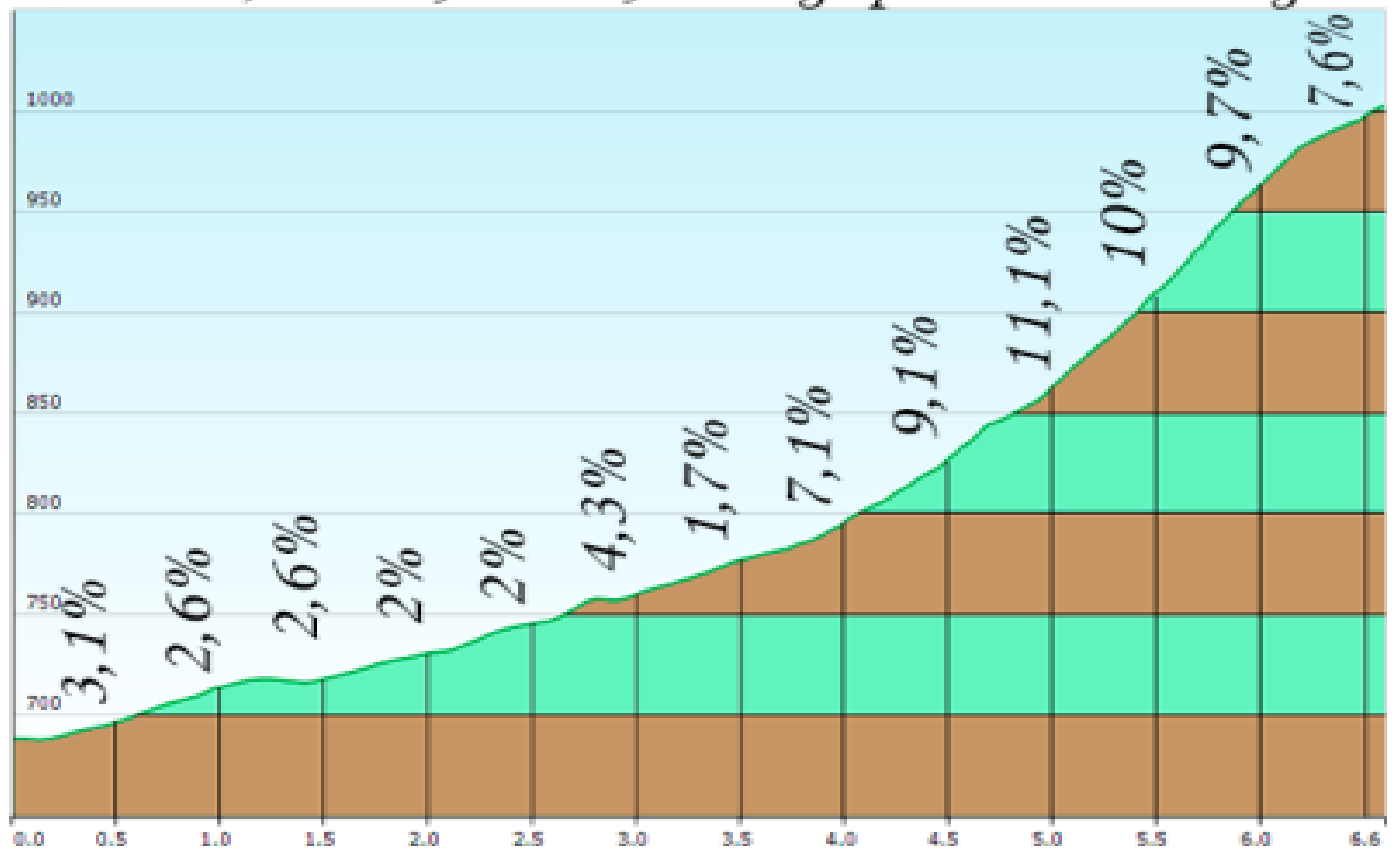




Altura máxima: 1003 mts. Altura mínima: 195,7 mts.
 Desnivel acumulado: 1600,4 mts. Distancia total: 109,4 km.

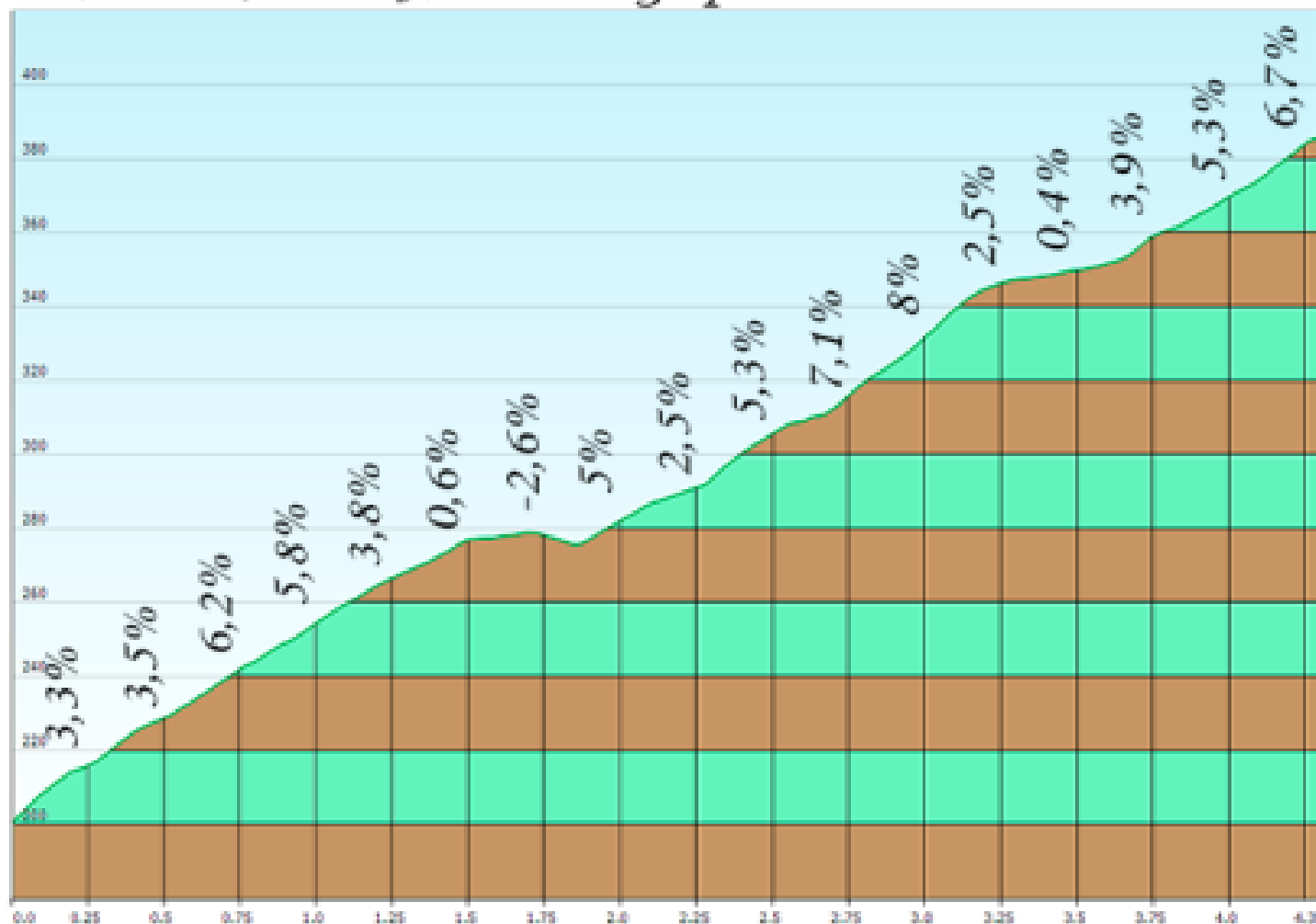


Altura máxima: 1003 mts. Altura mínima: 687,5 mts.
 Desnivel acumulado: 318,1 mts. Distancia total: 6,61 km.
 % Medio 5,16 % Alto de Artesiaga por el lado de Eugui.





*Altura máxima: 385,7 mts. Altura mínima: 200,5 mts.
Desnivel acumulado: 187,3 mts. Distancia total: 4,3 km.
% Medio 4,7 % Alto de Ziga por el lado de Irurita.*





Altura máxima: 843,5 mts. Altura mínima: 531,9 mts.
Desnivel acumulado: 525,5 mts. Distancia total: 9,51 km.
% Medio 6% Alto de Velate por el lado de Almándoiz.

