

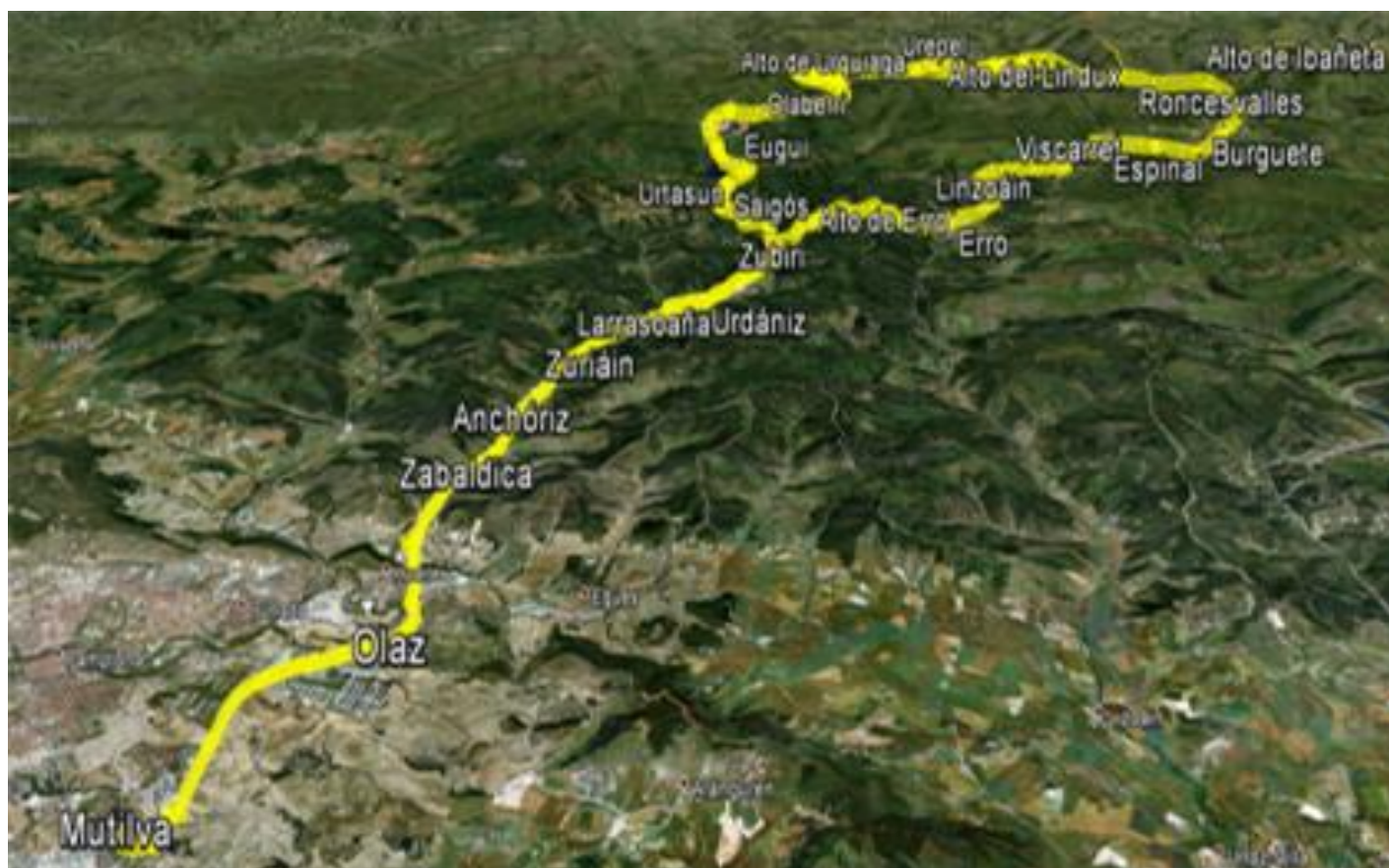
Vuelta al Valle de Aranguren- Egüés- Esteribar- Quinto Real- Urepel- Erro



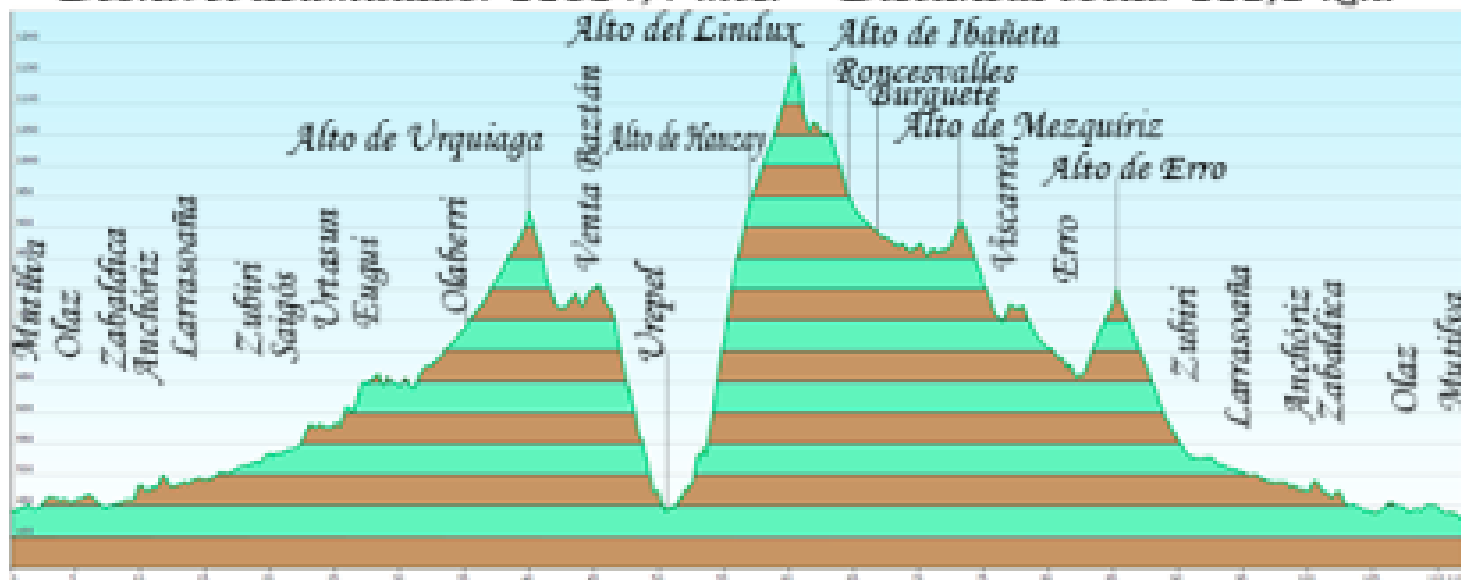
Total Km 112,2
 Desnivel 724
 Pendiente media 0,645276292
 Coeficiente 120,9043906

Distancia				Carretera	Recorrido	%	Kmh		
Falta	Total	Parcial	Altitud				28	24	20
				Puntos de población			T.Total	T.Total	T.Total
112,2	0	0	441	CRTA. Local	Salida de Mutilva por CRTA. Local	0,657	8.00.00	8.00.00	8.00.00
110,8	1,37	1,37	450	PA 30	Cruce CRTA. Local con PA 30 de frente	0,281	8.02.56	8.03.25	8.04.07
106,9	5,285	3,915	461	PA 30	Olaz	-0,36	8.11.19	8.13.13	8.15.51
104,4	7,793	2,508	452	NA 135	Cruce PA 30 con NA 135 derecha	1,47	8.16.42	8.19.29	8.23.23
102,3	9,902	2,109	483	NA 135	Zabaldica	0,825	8.21.13	8.24.45	8.29.42
100,5	11,72	1,818	498	NA 135	Anchóriz	-1,55	8.25.07	8.29.18	8.35.10
99,45	12,75	1,03	482	NA 135	Zuriáin	0,533	8.27.19	8.31.52	8.38.15
96,26	15,94	3,19	499	NA 135	Larrasoaña	0,794	8.34.09	8.39.51	8.47.49
94,37	17,83	1,89	514	NA 135	Urdániz	0,734	8.38.12	8.44.34	8.53.29
91,51	20,69	2,86	535	NA 135	Zubiri	0,8	8.44.20	8.51.43	9.02.04
90,76	21,44	0,75	541	NA 138	Cruce NA 135 con NA 138 izquierda	1,047	8.45.57	8.53.36	9.04.19
89,9	22,3	0,86	550	NA 138	Saigós	1,52	8.47.47	8.55.45	9.06.54
86,48	25,72	3,42	602	NA 138	Urtasun	2,477	8.55.07	9.04.18	9.17.10
85,47	26,73	1,01	626	NA 138	Tunel corto sin luz	1,563	8.57.17	9.06.49	9.20.11
84,34	27,86	1,13	655	NA 138	Euquí	2,24	8.59.42	9.09.39	9.23.35
76	36,2	8,34	774	NA 138	Olaberri	-0,02	9.17.34	9.30.30	9.48.36
72,33	39,87	3,67	924	NA 138	Alto de Urquiaga	-2,22	9.25.26	9.39.40	9.59.37
66,11	46,09	6,22	772	NA 138	Venta Baztan	-8,46	9.38.46	9.55.13	10.18.16
65,36	46,84	0,75	769	CRTA. sin nombre	Cruce NA 138 con CRTA sin nombre derecha	-9,01	9.40.22	9.57.06	10.20.31
63,12	49,08	2,24	519	D 158	Cruce CRTA sin nombre con D 158 de frente	-5,24	9.45.10	10.02.42	10.27.14
61,73	50,47	1,39	442	D 158	Urepel	1,619	9.48.09	10.06.10	10.31.25
61,69	50,51	0,04	444	D 948	Cruce D 158 con D 948 con cruce a la derecha	1,724	9.48.14	10.06.16	10.31.32
60,68	51,52	1,01	459	CRTA. Roncesvalles	Cruce D 948 con CRTA. Roncesvalles izquierda	2,717	9.50.24	10.08.48	10.34.34
60,53	51,67	0,15	464	CRTA. Roncesvalles	Cruce CRTA. Roncesvalles Derecha	2,474	9.50.43	10.09.10	10.35.01
59,76	52,44	0,77	484	CRTA. Roncesvalles	Cruce CRTA. Roncesvalles de frente	5,825	9.52.22	10.11.06	10.37.19
59,56	52,64	0,2	488	CRTA. Roncesvalles	Cruce CRTA. Roncesvalles izquierda	6,929	9.52.48	10.11.36	10.37.55
58,73	53,47	0,83	544	CRTA. Roncesvalles	Cruce CRTA. Roncesvalles derecha	11,23	9.54.35	10.13.40	10.40.25
58,16	54,04	0,57	585	CRTA. Roncesvalles	Cruce CRTA. Roncesvalles derecha	11,87	9.55.48	10.15.06	10.42.07
55,22	56,98	2,94	938	CRTA. Roncesvalles	Alto de Hauzay	6,676	10.02.06	10.22.27	10.50.56
55,17	57,03	0,05	940	CRTA. Roncesvalles	Cruce CRTA. Roncesvalles de frente se junta con la otra CRTA.	1,79	10.02.12	10.22.34	10.51.05
51,82	60,38	3,35	1.165	CRTA. Roncesvalles	Alto de Lindux	-4,08	10.09.23	10.30.57	11.01.08
48,97	63,23	2,85	1.051	NA 135	Alto de Ibañeta	-6,6	10.15.30	10.38.04	11.09.41
48,9	63,3	0,07	1.046	NA 135	Cruce CRTA. Roncesvalles con NA 135 de frente	-4,2	10.15.39	10.38.15	11.09.54
47,38	64,82	1,52	946	NA 135	Roncesvalles	-1,26	10.18.54	10.42.03	11.14.28
45,14	67,06	2,24	888	NA 135	Burguete	0,365	10.23.42	10.47.39	11.21.11
41,02	71,18	4,12	866	NA 135	Espinal	-1,54	10.32.32	10.57.57	11.33.32
38,84	73,36	2,18	911	NA 135	Alto de Mezquíriz	-3,19	10.37.12	11.03.24	11.40.05
34,73	77,47	4,11	769	NA 135	Viskarret	-2,36	10.46.00	11.13.40	11.52.25
32,95	79,25	1,78	723	NA 135	Linzoáin	1,283	10.49.49	11.18.07	11.57.45
29,98	82,22	2,97	657	NA 135	Erro	-0,93	10.56.11	11.25.33	12.06.40
26,87	85,33	3,11	801	NA 135	Alto de Erro	-4,88	11.02.51	11.33.19	12.15.59
23,08	89,12	3,79	593	NA 135	Agorreta	-1,72	11.10.58	11.42.48	12.27.22
21,36	90,84	1,72	532	NA 135	Zubiri	-0,67	11.14.39	11.47.06	12.32.31
18,36	93,84	3	512	NA 135	Urdániz	-0,63	11.21.05	11.54.36	12.41.31
16,44	95,76	1,92	499	NA 135	Larrasoaña	-0,19	11.25.12	11.59.24	12.47.17
12,82	99,38	3,62	477	NA 135	Zuriáin	-0,1	11.32.57	12.08.27	12.58.08
11,6	100,6	1,22	490	NA 135	Anchóriz	-1,15	11.35.34	12.11.30	13.01.48
9,7	102,5	1,9	474	NA 135	Zabaldica	-0,69	11.39.39	12.16.15	13.07.30
7,5	104,7	2,2	443	NA 135	Cruce NA 135 con PA 30 de frente	-0,1	11.44.21	12.21.45	13.14.06
6,1	106,1	1,4	449	PA 30	Olaz	-0,36	11.47.21	12.25.15	13.18.18
1,4	110,8	4,7	437	CRTA. Local	Cruce PA 30 con CRTA. Local derecha	0,394	11.57.26	12.37.00	13.32.24
0	112,2	1,4	427	CRTA. Local	Mutilva	0,381	12.00.26	12.40.30	13.36.36

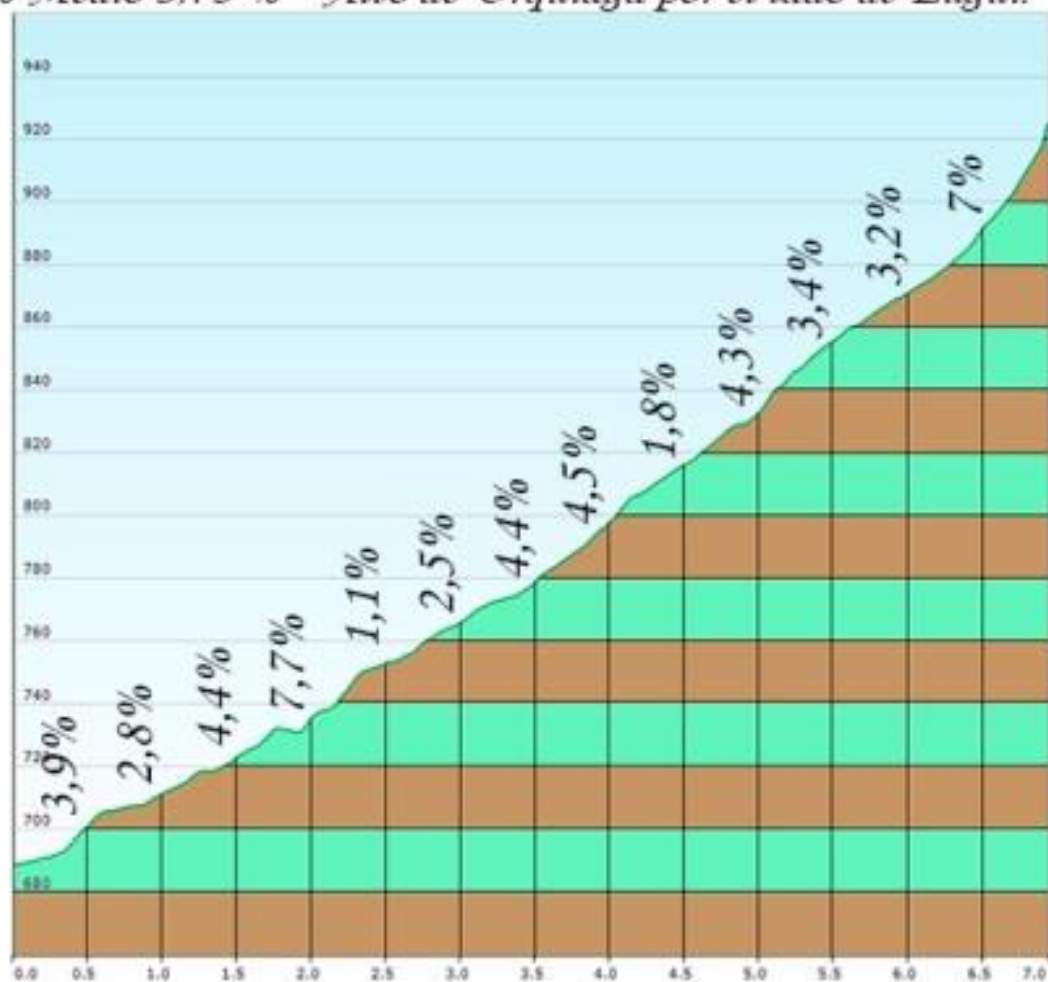




Altura máxima: 1164,9 mts. Altura mínima: 426,5 mts.
 Desnivel acumulado: 11814,4 mts. Distancia total: 112,2 km.

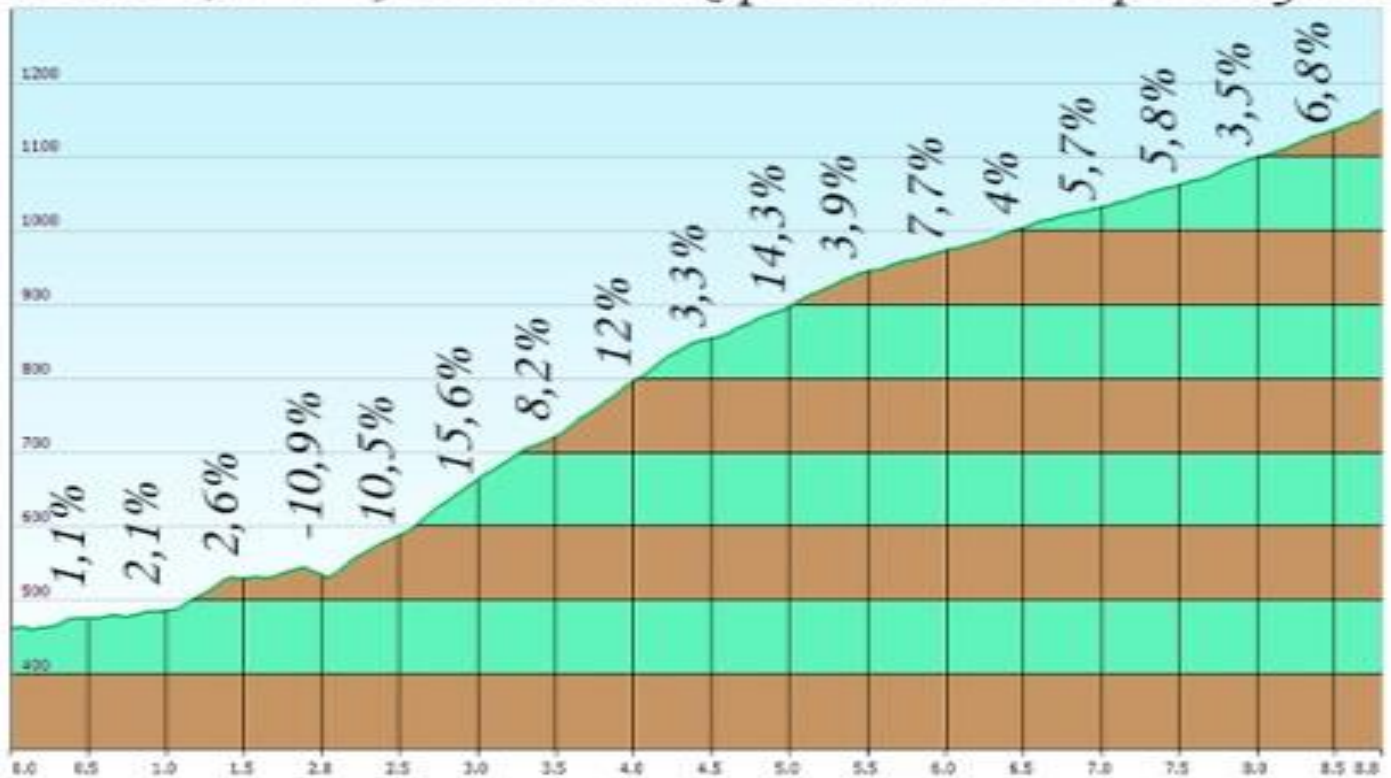


Altura máxima: 925 mts. Altura mínima: 688,5 mts.
 Desnivel acumulado: 233,8 mts. Distancia total: 6,96 km.
 % Medio 3,73 % Alto de Urquiaga por el lado de Eugui.

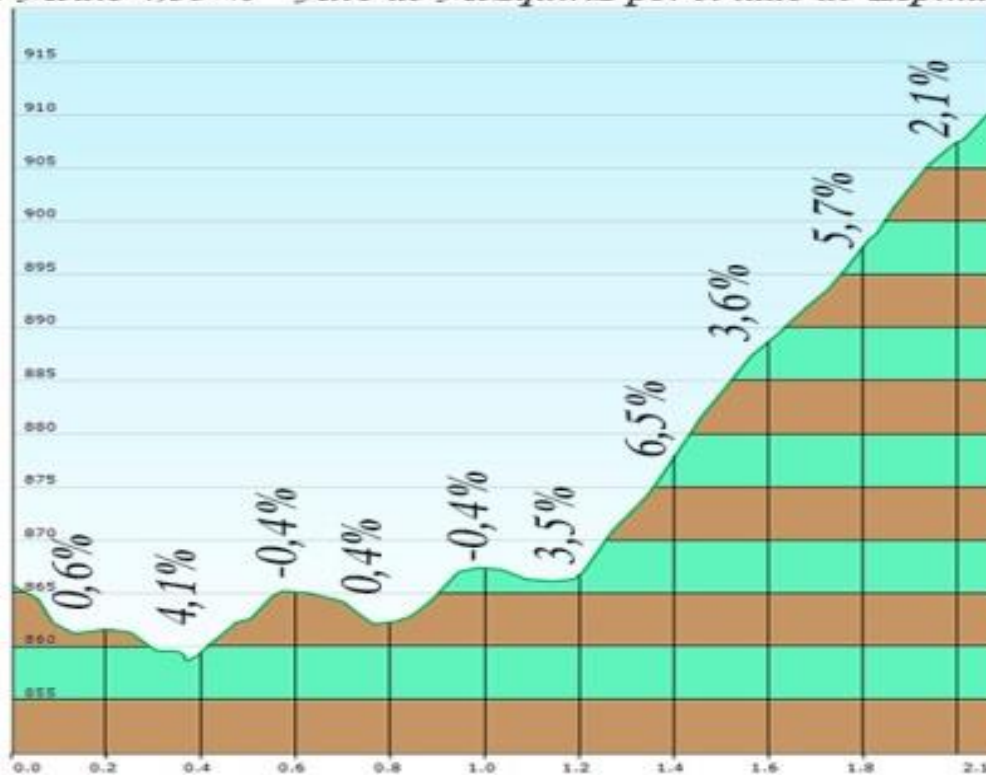




Altura máxima: 1164,3 mts. Altura mínima: 459,3 mts.
Desnivel acumulado: 726 mts. Distancia total: 8,84 km.
% Medio 8,67 % Alto del Lindux por el lado de Urepel la infame.



Altura máxima: 910.3 mts. Altura mínima: 859.1 mts.
Desnivel acumulado: 54.4 mts. Distancia total: 2.08 km.
% Medio 4.59 % Alto de Mezquiriz por el lado de Espinal.





Altura máxima: 801 mts. Altura mínima: 659,2 mts.
Desnivel acumulado: 141,2 mts. Distancia total: 2,67 km.
% Medio 5,44 % Alto de Erro por el lado de Erro.

