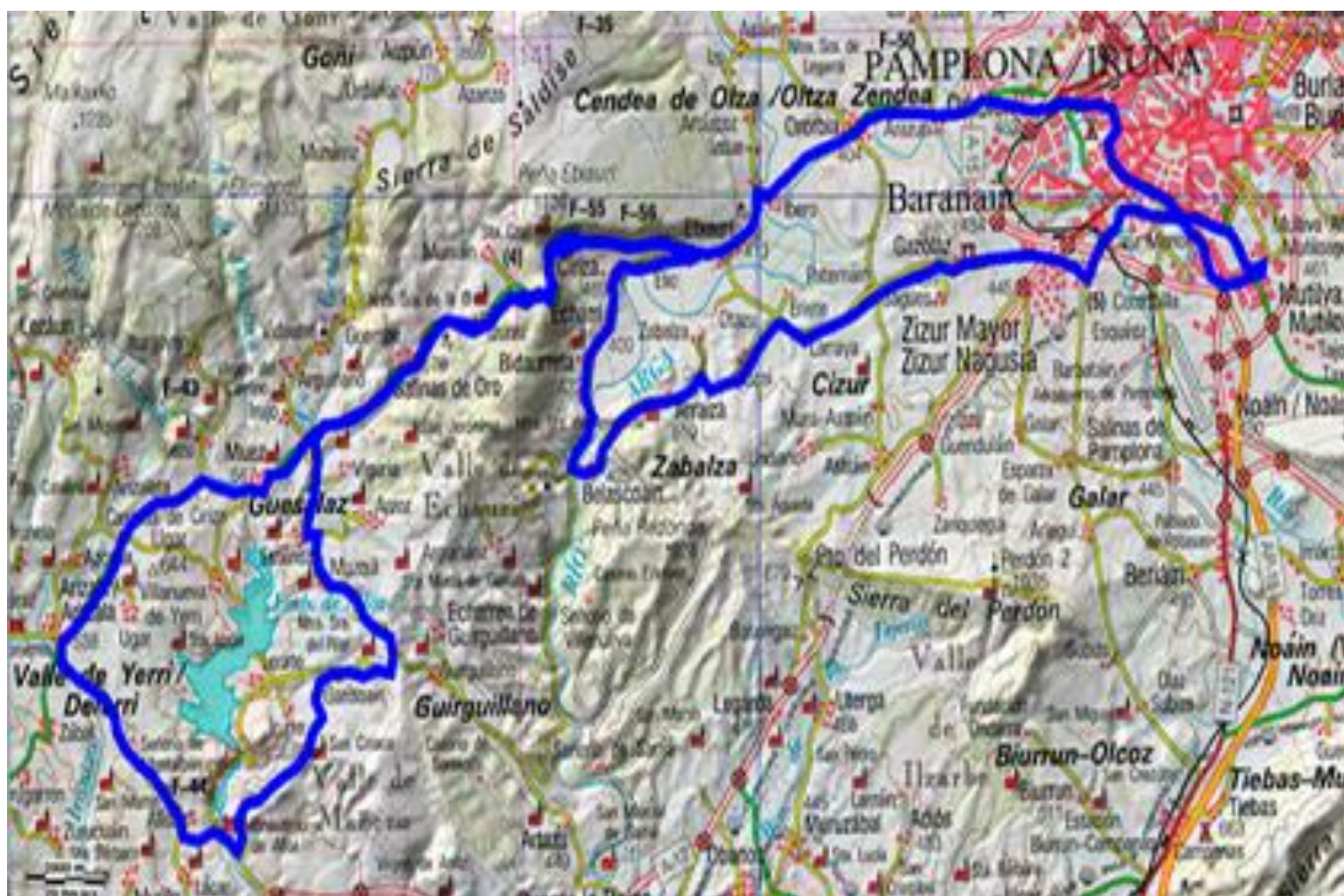




Total Km 112,3
 Desnivel 470
 Pendiente media 0,418521817
 Coeficiente 116,963024

Distancia					Recorrido	%	Kmh		
Falta	Total	Parcial	Altitud				28	24	20
112,3	0	0	380	Carretera	Puntos de población		T.Total	T.Total	T.Total
110,6	1,682	1,682	381	CRTA. Local	Salida de Mutilva por CRTA. Local	0,059	8.00.00	8.00.00	8.00.00
110,6	1,682	1,682	381	PA 31	Cruce CRTA. Local con PA 31 derecha	0,116	8.03.36	8.04.12	8.05.03
109,8	2,546	0,864	382	Avda. Navarra	Cruce PA 31 con Avda. Navarra derecha	0,047	8.05.27	8.06.22	8.07.38
105,5	6,806	4,26	384	Avda. Navarra	San Jorge	-0,93	8.14.35	8.17.01	8.20.25
104,9	7,45	0,644	378	Avda. San Jorge	Cruce Avda. Navarra con Avda. San Jorge izquierda	-0,53	8.15.58	8.18.37	8.22.21
104,7	7,639	0,189	377	NA 700	Cruce Avda. San Jorge con NA 700 derecha	1,255	8.16.22	8.19.06	8.22.55
103,9	8,356	0,717	386	PA 30	Cruce NA 700 con PA 30 izquierda	2,362	8.17.54	8.20.53	8.25.04
102,4	9,88	1,524	422	PA 30	Alto de Orcoyen	-4,91	8.21.10	8.24.42	8.29.38
101,9	10,43	0,55	395	NA 700	Cruce PA 30 con NA 700 izquierda	-2,13	8.22.21	8.26.04	8.31.17
100,9	11,37	0,94	375	NA 700	Arazuri	-0,04	8.24.22	8.28.25	8.34.07
98,6	13,7	2,33	374	NA 700	Orobia	-0,04	8.29.21	8.34.15	8.41.06
95,79	16,51	2,81	373	NA 700	Ibero	1,182	8.35.23	8.41.16	8.49.32
93,76	18,54	2,03	397	NA 700	Echauri	5,896	8.39.44	8.46.21	8.55.37
86,28	26,02	7,48	838	NA 700	Alto de Echauri	-4,77	8.55.45	9.05.03	9.18.04
83,91	28,39	2,37	725	NA 700	Izurzu	-2,39	9.00.50	9.10.58	9.25.10
81,23	31,07	2,68	661	NA 700	Salinas de Oro	1,333	9.06.35	9.17.40	9.33.13
81,08	31,22	0,15	663	NA 700	Fuente de Agua potable	-2,99	9.06.54	9.18.03	9.33.40
75,99	36,31	5,09	511	NA 700	Muez	-2,03	9.17.48	9.30.46	9.48.56
74,07	38,23	1,92	472	NA 700	Camping de Riezu	3,114	9.21.55	9.35.34	9.54.41
71,34	40,96	2,73	557	NA 700	Casetas de Ciriza	-1,33	9.27.46	9.42.24	10.02.53
68,49	43,81	2,85	519	NA 7320	Cruce NA 700 con NA 7320 izquierda	-1,29	9.33.53	9.49.31	10.11.26
63,67	48,63	4,82	457	NA 7320	Alloz	-3	9.44.12	10.01.34	10.25.53
63,27	49,03	0,4	445	NA 7175	Cruce NA 7320 con NA 7175 izquierda	-3,89	9.45.04	10.02.34	10.27.05
62,14	50,16	1,13	401	NA 7171	Cruce NA 7175 con NA 7171 derecha	-2,26	9.47.29	10.05.24	10.30.29
61,83	50,47	0,31	394	NA 7171	Monasterio de Alloz	0,217	9.48.09	10.06.10	10.31.25
61,37	50,93	0,46	395	NA 7123	Cruce NA 7170 con NA 7123 izquierda	6,299	9.49.08	10.07.19	10.32.47
57,56	54,74	3,81	635	NA 7123	Alto de Arradia	-5,31	9.57.18	10.16.51	10.44.13
55,96	56,34	1,6	550	NA 7120	Cruce NA 7123 con NA 7120 derecha	6,333	10.00.44	10.20.51	10.49.01
55,66	56,64	0,3	569	NA 7120	Garisoain	6,204	10.01.22	10.21.36	10.49.55
53,21	59,09	2,45	721	NA 7040	Cruce NA 7120 con NA 7040 izquierda	5	10.06.37	10.27.43	10.57.16
53,17	59,13	0,04	723	NA 7040	Alto de Garisoain	-4,75	10.06.42	10.27.49	10.57.23
50,03	62,27	3,14	574	NA 7040	Muzqui	-2,37	10.13.26	10.35.40	11.06.49
48,09	64,21	1,94	528	NA 7040	Esténoz	0,315	10.17.36	10.40.31	11.12.38
45,23	67,07	2,86	537	NA 700	Cruce NA 7040 con NA 700 derecha	4	10.23.43	10.47.40	11.21.13
42,13	70,17	3,1	661	NA 700	Salinas de Oro	3,704	10.30.22	10.55.25	11.30.31
41,86	70,44	0,27	671	NA 700	Fuente de Agua potable	2,138	10.30.57	10.56.06	11.31.19
39,1	73,2	2,76	730	NA 700	Izurzu	4,669	10.36.51	11.03.00	11.39.36
36,53	75,77	2,57	850	NA 700	Alto de Echauri	-6,63	10.42.22	11.09.25	11.47.19
29,89	82,41	6,64	410	NA 7110	Cruce NA 700 con NA 7110 derecha	-1,84	10.56.36	11.26.01	12.07.14
28,91	83,39	0,98	392	NA 7110	Elío	3,889	10.58.42	11.28.28	12.10.10
27,47	84,83	1,44	448	NA 7110	Alto de Ciriza	-3,78	11.01.47	11.32.04	12.14.29
26,36	85,94	1,11	406	NA 7110	Echarri	-1,13	11.04.09	11.34.51	12.17.49
23,62	88,68	2,74	375	NA 7110	Balneario de Belascoáin	-0,54	11.10.02	11.41.42	12.26.02
23,06	89,24	0,56	372	NA 7015	Cruce NA 7110 con NA 7015 izquierda	5,119	11.11.14	11.43.06	12.27.43
22,22	90,08	0,84	415	NA 7015	Belascoáin	3	11.13.02	11.45.12	12.30.14
19,7	92,6	2,52	516	NA 7015	Alto de Belascoáin	-1,59	11.18.26	11.51.30	12.37.48
19,22	93,08	0,48	505	NA 7015	Arraiza	-2,01	11.19.27	11.52.42	12.39.14
16,68	95,62	2,54	468	NA 7015	Ubani	-1	11.24.54	11.59.03	12.46.52
14,49	97,81	2,19	410	NA 8108	Larraya	0,757	11.29.36	12.04.31	12.53.26
12,78	99,52	1,71	429	NA 7015	Paternáin	0,924	11.33.15	12.08.48	12.58.34
10	102,3	2,78	444	NA 7015	Gazólaz	1,2	11.39.13	12.15.45	13.06.54
9,1	103,2	0,9	463	NA 7015	Cizur Mayor	-0,14	11.41.09	12.18.00	13.09.36
8,5	103,8	0,6	462	NA 8108	Cruce NA 7015 con NA 8108 de fente	0,455	11.42.26	12.19.30	13.11.24
7,7	104,6	0,8	461	NA 6053	Cruce NA 8108 con NA 6053 de frente	0,333	11.44.09	12.21.30	13.13.48
7,4	104,9	0,3	467	NA 6053	Cizur Menor	-2,5	11.44.47	12.22.15	13.14.42
6,5	105,8	0,9	465	NA 6000	Cruce NA 6053 con NA 6000 izquierda	-2,84	11.46.43	12.24.30	13.17.24
5,8	106,5	0,7	427	NA 7027	Cruce NA 6000 con NA 7027 de frente	-0,04	11.48.13	12.26.15	13.19.30
4,6	107,7	1,2	411	CRTA. Univ.	Cruce NA 7027 con CRTA. Univ derecha	0,737	11.50.47	12.29.15	13.23.06
3,1	109,2	1,5	426	CRTA. Local	Cruce CRTA. Univ con CRTA. Local derecha	0,357	11.54.00	12.33.00	13.27.36
2,7	109,6	0,4	425	CRTA. Local	El Sadar	1,6	11.54.51	12.34.00	13.28.48
1,7	110,6	1	431	NA 2310	Cruce CRTA. Local con NA 2310 derecha	0,235	11.57.00	12.36.30	13.31.48
0,7	111,6	1	457	CRTA. Local	Cruce NA 2310 con CRTA. Local izquierda	0,409	11.59.09	12.39.00	13.34.48
0	112,3	0,7	435	CRTA. Local	Mutilva	0,387	12.00.39	12.40.45	13.36.54



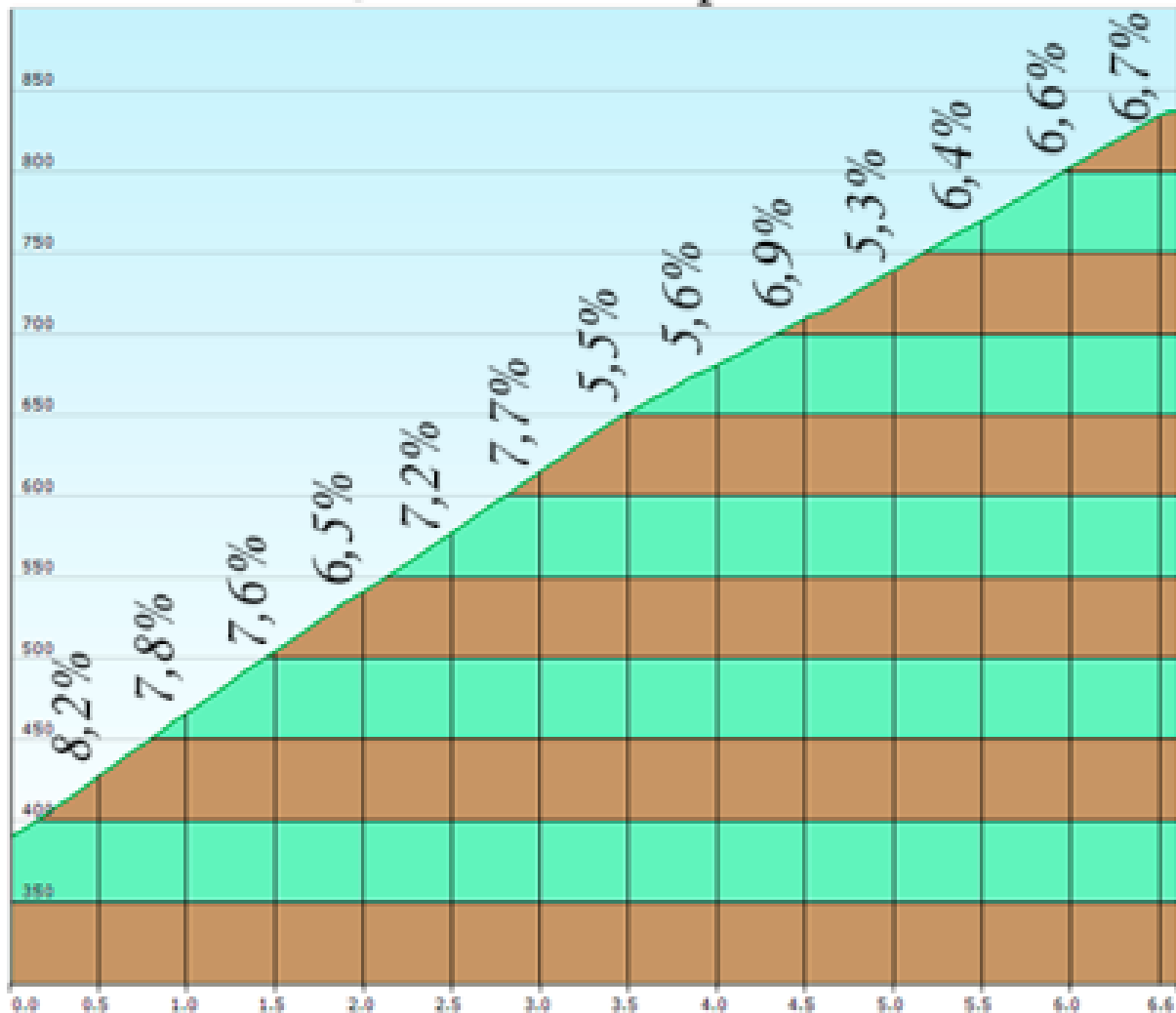




Altura máxima: 849,7 mts. Altura mínima: 361,3 mts.
Desnivel acumulado: 2027,2 mts. Distancia total: 112,3 km.



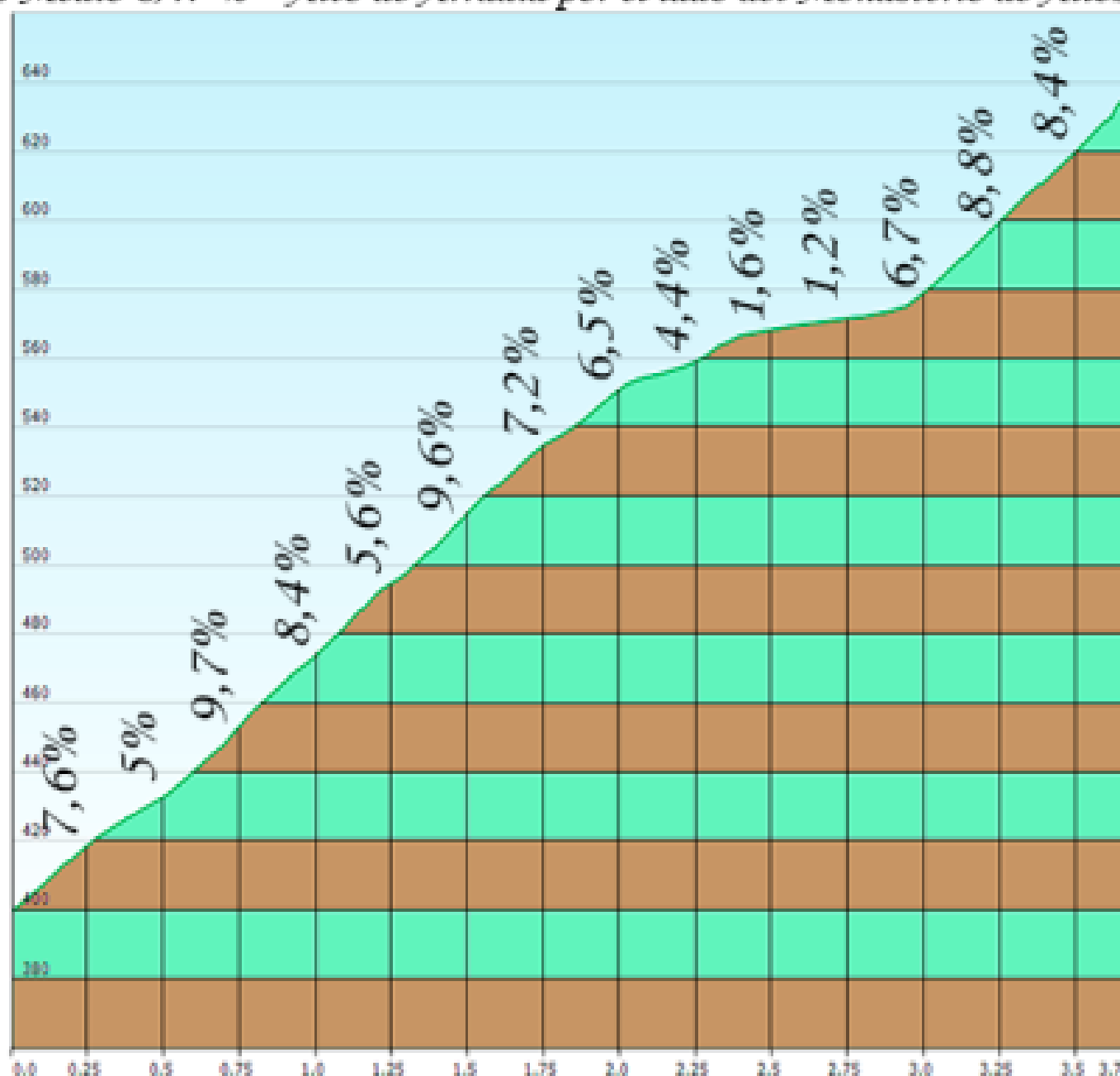
Altura máxima: 837.2 mts. Altura mínima: 390.2 mts.
Desnivel acumulado: 446.8 mts. Distancia total: 6.62 km.
% Medio 6.79 % Alto de Echaury por el lado de Echaury.



Altura máxima: 635 mts. Altura mínima: 399,7 mts.

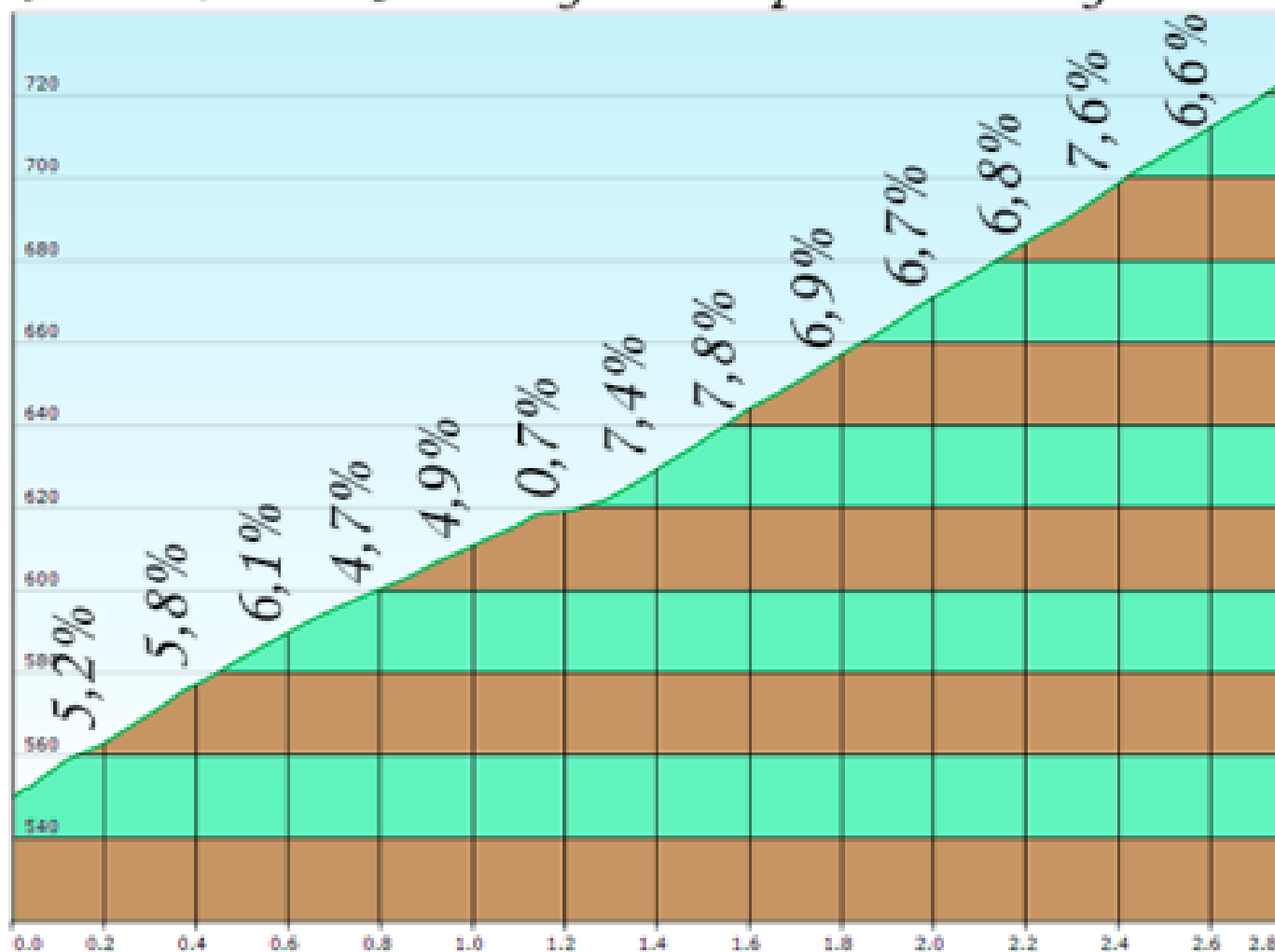
Desnivel acumulado: 234,9 mts. Distancia total: 3,67 km.

% Medio 6,47 % Alto de Arradia por el lado del Monasterio de Alloz.

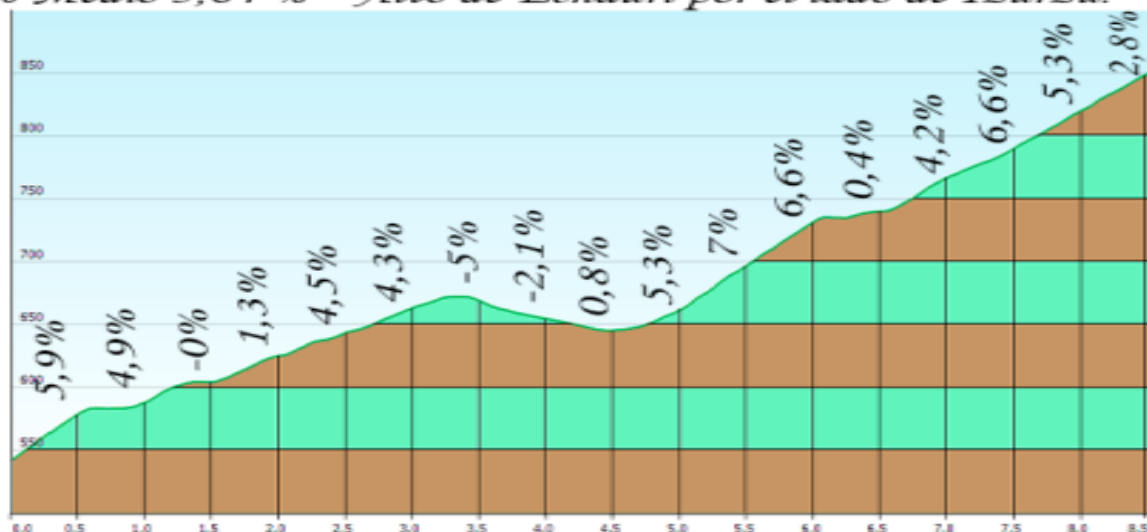




*Altura máxima: 722,6 mts. Altura mínima: 549,7 mts.
Desnivel acumulado: 172,2 mts. Distancia total: 2,76 km.
% Medio 6,41 % Alto de Garisoain por el lado de Garisoain.*



*Altura máxima: 849,7 mts. Altura mínima: 541,9 mts.
Desnivel acumulado: 333,9 mts. Distancia total: 8,53 km.
% Medio 5,04 % Alto de Echauri por el lado de Izurzu.*





Altura máxima: 515,3 mts. Altura mínima: 379,3 mts.

Desnivel acumulado: 141 mts. Distancia total: 3,16 km.

% Medio 4,87 % Alto de Belascoáin por el lado de Belascoáin.

