



Vuelta al Valle de Aranguren- Egüés- Esteribar- Quinto Real- Urepel- Erro

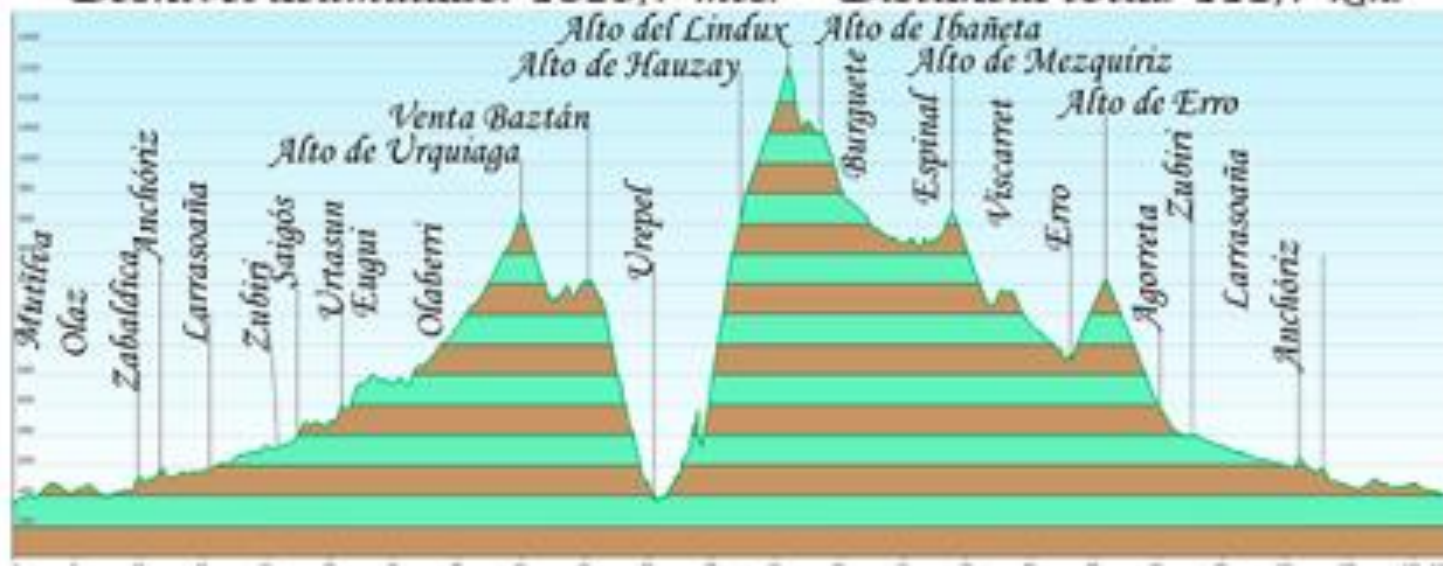
Total Km 112,7
 Desnivel 723
 Pendiente media 0,641526176
 Coeficiente 140,5793915

Distancia				Carretera	Recorrido	%	Kmh		
Falta	Total	Parcial	Altitud				28	24	20
				Puntos de población			T.Total	T.Total	T.Total
112,7	0	0	441	CRTA. Local	Salida de Mutilva por CRTA. Local	0,657	8.00.00	8.00.00	8.00.00
111,3	1,37	1,37	450	PA 30	Cruce CRTA. Local con PA 30	0,286	8.02.56	8.03.25	8.04.07
107,5	5,222	3,852	461	PA 30	Olaz	-0,4	8.11.11	8.13.03	8.15.40
105	7,719	2,497	451	NA 135	Cruce PA 30 con NA 135	1,471	8.16.32	8.19.18	8.23.09
102,7	9,963	2,244	484	NA 135	Zabaldua	0,797	8.21.21	8.24.54	8.29.53
101	11,72	1,757	498	NA 135	Anchóriz	-1,55	8.25.07	8.29.18	8.35.10
99,95	12,75	1,03	482	NA 135	Zuriáin	0,541	8.27.19	8.31.52	8.38.15
96,81	15,89	3,14	499	NA 135	Larrasoña	0,773	8.34.03	8.39.44	8.47.40
94,87	17,83	1,94	514	NA 135	Urdániz	0,734	8.38.12	8.44.34	8.53.29
92,01	20,69	2,86	535	NA 135	Zubiri	0,8	8.44.20	8.51.43	9.02.04
91,26	21,44	0,75	541	NA 138	Cruce NA 135 con NA 138	1,047	8.45.57	8.53.36	9.04.19
90,4	22,3	0,86	550	NA 138	Saigós	1,52	8.47.47	8.55.45	9.06.54
86,98	25,72	3,42	602	NA 138	Urtasun	2,488	8.55.07	9.04.18	9.17.10
85,97	26,73	1,01	626	NA 138	Tunel corto sin luz	1,562	8.57.17	9.06.49	9.20.11
84,81	27,89	1,16	656	NA 138	Eugui	2,244	8.59.46	9.09.43	9.23.40
76,56	36,14	8,25	773	NA 138	Olaberri	4,064	9.17.27	9.30.21	9.48.25
72,82	39,88	3,74	925	NA 138	Alto de Urquiaga	-2,46	9.25.27	9.39.42	9.59.38
66,59	46,11	6,23	772	NA 138	Venta Baztán	-2,31	9.38.48	9.55.16	10.18.20
66,46	46,24	0,13	769	CRTA. Sin nombre	Cruce NA 138 con CRTA. Sin nombre	-8,8	9.39.05	9.55.36	10.18.43
63,62	49,08	2,84	519	D 158	Cruce Sin nombre con D 158	-5,47	9.45.10	10.02.42	10.27.14
62,23	50,47	1,39	443	D 158	Urepel	-3,33	9.48.09	10.06.10	10.31.25
62,2	50,5	0,03	442	D 948	Cruce D 158 con D 948 derecha	1,667	9.48.13	10.06.15	10.31.30
61,18	51,52	1,02	459	CRTA Roncesvalles	Cruce D 948 con CRTA Roncesvalles Izquierda	4,167	9.50.24	10.08.48	10.34.34
61,06	51,64	0,12	464	CRTA Roncesvalles	Cruce CRTA Roncesvalles derecha	3,077	9.50.39	10.09.06	10.34.55
60,28	52,42	0,78	488	CRTA sin nombre	Cruce CRTA Roncesvalles Izquierda CRTA sin nombre	5,362	9.52.20	10.11.03	10.37.16
59,59	53,11	0,69	525	CRTA sin nombre	Cruce CRTA sin nombre de frente	12,12	9.53.48	10.12.46	10.39.20
59,26	53,44	0,33	565	CRTA sin nombre	Cruce CRTA sin nombre de frente	-0,67	9.54.31	10.13.36	10.40.19
59,11	53,59	0,15	564	CRTA Roncesvalles	Cruce CRTA sin nombre derecha con CRTA Roncesvalles	-1	9.54.50	10.13.58	10.40.46
58,81	53,89	0,3	561	CRTA Roncesvalles	Cruce CRTA sin nombre derecha con CRTA Roncesvalles	4	9.55.29	10.14.43	10.41.40
58,21	54,49	0,6	585	CRTA Roncesvalles	Cruce derecha	11,89	9.56.46	10.16.13	10.43.28
55,24	57,46	2,97	938	CRTA Roncesvalles	Cruce derecha frente se juntas todas las subidas	10	10.03.08	10.23.39	10.52.23
55,23	57,47	0,01	939	CRTA Roncesvalles	Alto de Hdauzay	6,647	10.03.09	10.23.40	10.52.25
51,89	60,81	3,34	1.161	CRTA Roncesvalles	Frontera	7,5	10.10.18	10.32.01	11.02.26
51,85	60,85	0,04	1.164	CRTA Roncesvalles	Alto de Lindux	-3,99	10.10.24	10.32.07	11.02.33
49,07	63,63	2,78	1.053	NA 135	Cruce D con NA 135	-4	10.16.21	10.39.04	11.10.53
49,02	63,68	0,05	1.051	NA 135	Alto de Ibañeta	-6,78	10.16.27	10.39.12	11.11.02
47,5	65,2	1,52	948	NA 135	Roncesvalles	-2,55	10.19.43	10.43.00	11.15.36
45,07	67,63	2,43	886	NA 135	Burguete	-0,48	10.24.55	10.49.04	11.22.53
41,1	71,6	3,97	867	NA 135	Espinal	2,028	10.33.26	10.59.00	11.34.48
38,93	73,77	2,17	911	NA 135	Alto de Mezquíriz	-3,42	10.38.05	11.04.25	11.41.19
34,78	77,92	4,15	769	NA 135	Viskarret	-2,59	10.46.58	11.14.48	11.53.46
32,93	79,77	1,85	721	NA 135	Linzoáin	-2,22	10.50.56	11.19.25	11.59.19
30	82,7	2,93	656	NA 135	Erro	4,708	10.57.13	11.26.45	12.08.06
26,92	85,78	3,08	801	NA 135	Alto de Erro	-5,49	11.03.49	11.34.27	12.17.20
23,13	89,57	3,79	593	NA 135	Zubiri	-3,45	11.11.56	11.43.55	12.28.43
21,36	91,34	1,77	532	NA 135	Agorreta	-0,68	11.15.44	11.48.21	12.34.01
18,41	94,29	2,95	512	NA 135	Urdániz	-0,68	11.22.03	11.55.43	12.42.52
16,49	96,21	1,92	499	NA 135	Larrasoña	-0,59	11.26.10	12.00.31	12.48.38
12,78	99,92	3,71	477	NA 135	Zuriáin	1,102	11.34.07	12.09.48	12.59.46
11,6	101,1	1,18	490	NA 135	Anchóriz	-0,84	11.36.39	12.12.45	13.03.18
9,7	103	1,9	474	NA 135	Zabaldua	-1,48	11.40.43	12.17.30	13.09.00
7,6	105,1	2,1	443	PA 30	Cruce NA 135 con PA 30	0,467	11.45.13	12.22.45	13.15.18
6,1	106,6	1,5	450	PA 30	Olaz	-0,28	11.48.26	12.26.30	13.19.48
1,4	111,3	4,7	437	CRTA. Local	Cruce PA 30 con CRTA. Local	-0,71	11.58.30	12.38.15	13.33.54
0	112,7	1,4	427	CRTA. Local	Mutilva	0,379	12.01.30	12.41.45	13.38.06

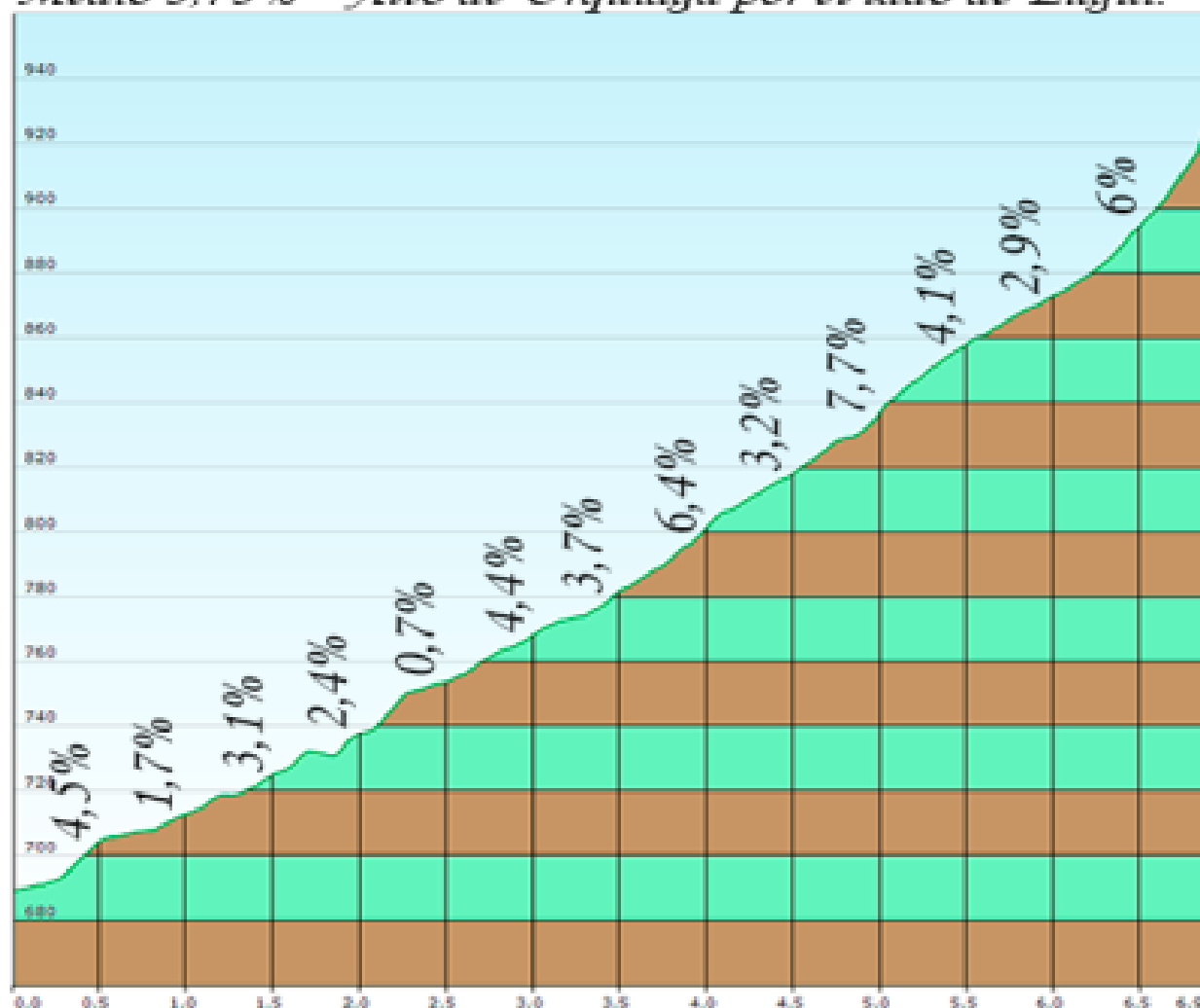




Altura máxima: 1161,5 mts. Altura mínima: 439,2 mts.
 Desnivel acumulado: 1523,7 mts. Distancia total: 112,7 km.

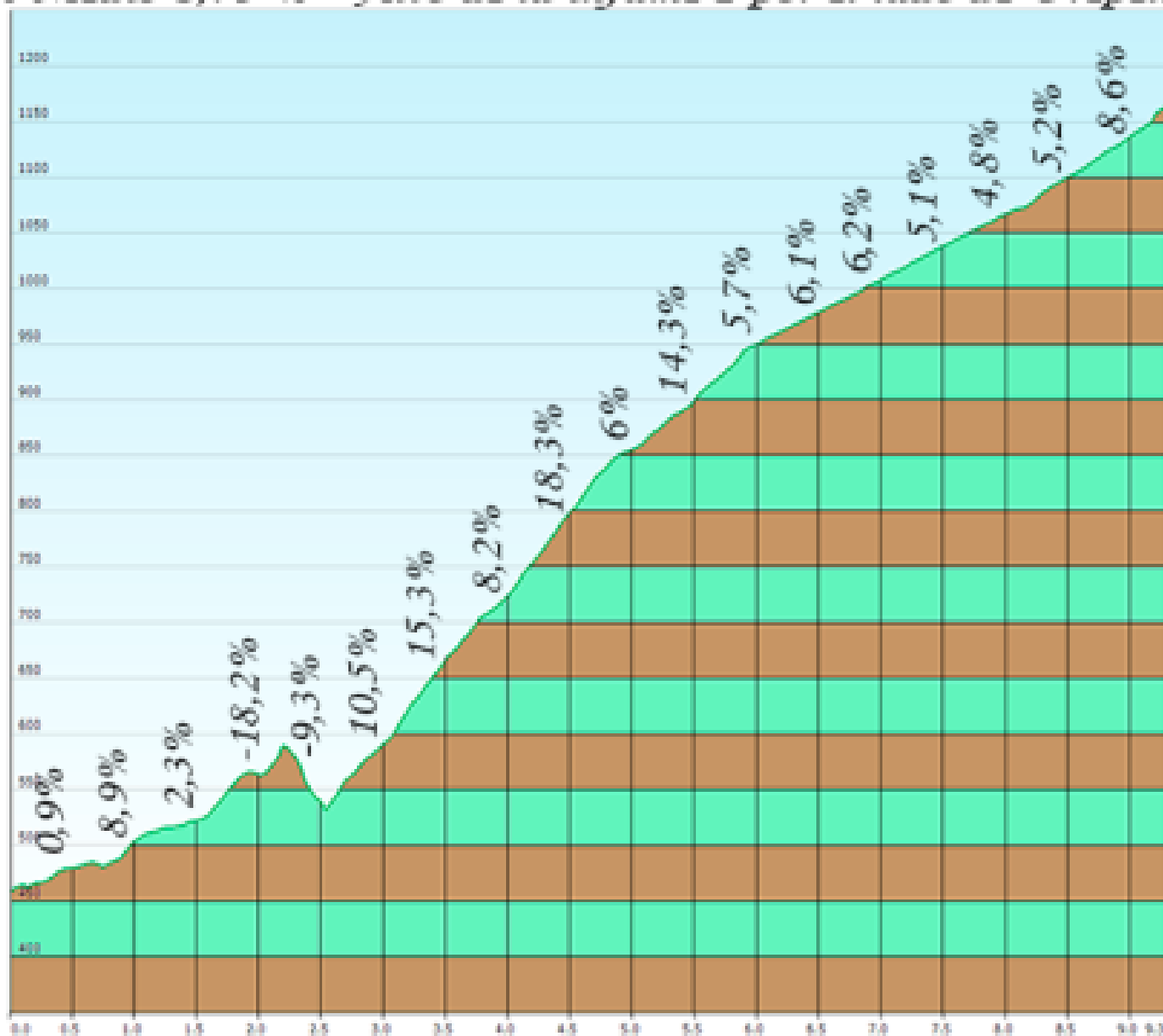


Altura máxima: 925 mts. Altura mínima: 689,1 mts.
 Desnivel acumulado: 233,8 mts. Distancia total: 6,89 km.
 % Medio 3,73% Alto de Urquiaga por el lado de Eugui.



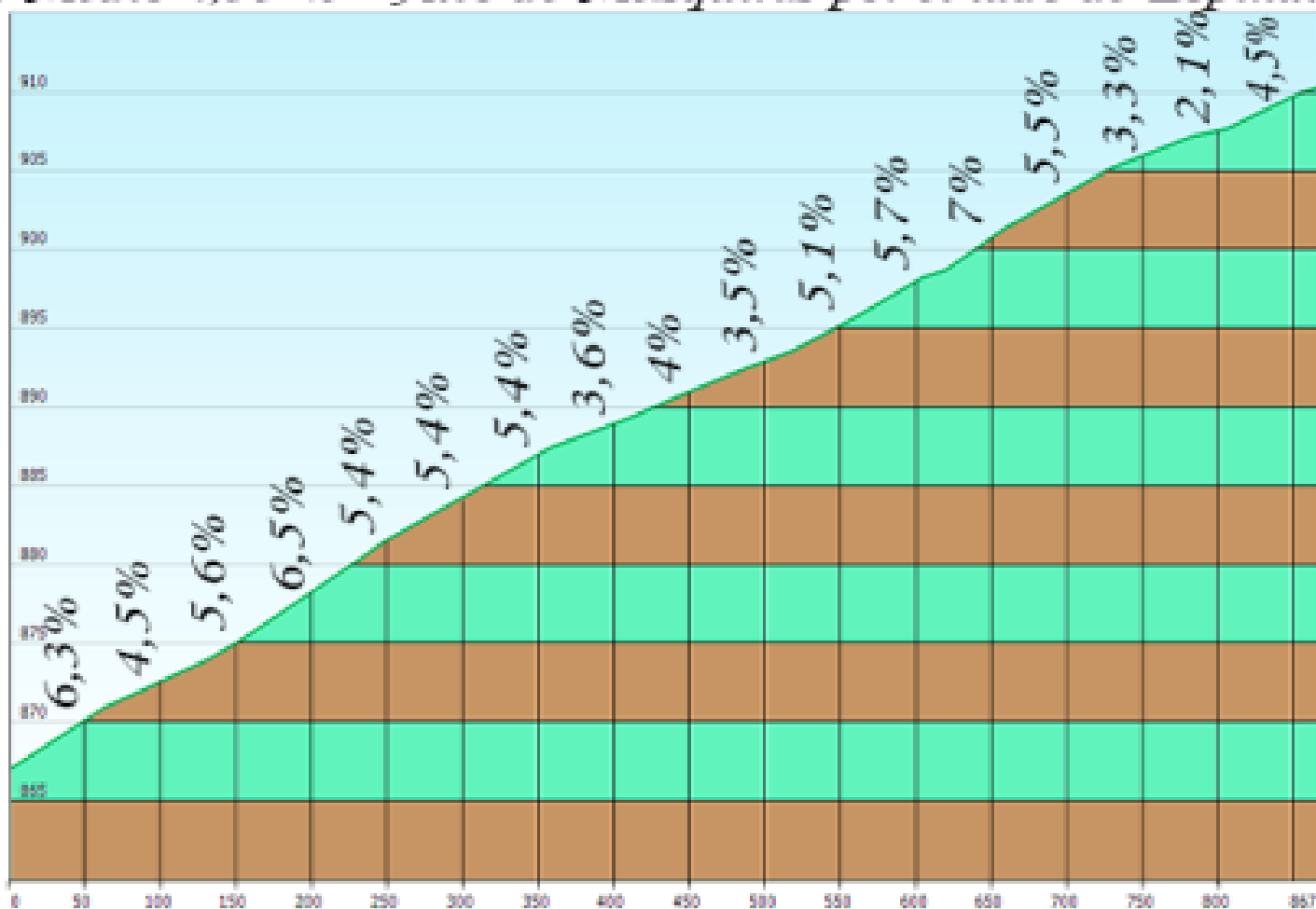


Altura máxima: 1162 mts. Altura mínima: 458,5 mts.
Desnivel acumulado: 766 mts. Distancia total: 9,35 km.
% Medio 8,75 % Alto de la infame 2 por el lado de Urepel.





Altura máxima: 910,3 mts. Altura mínima: 867 mts
Desnivel acumulado: 43,3 mts. Distancia total: 0,87 km.
% Medio 4,99 % Alto de Mezquiriz por el lado de Espinal.



Altura máxima: 801 mts. Altura mínima: 658,7 mts.
Desnivel acumulado: 144,2 mts. Distancia total: 3 km.
% Medio 5,35 % Alto de Erro por el lado de Erro.

