

Vuelta al Valle de Aranguren- Elorz- Valdorba- Rivera



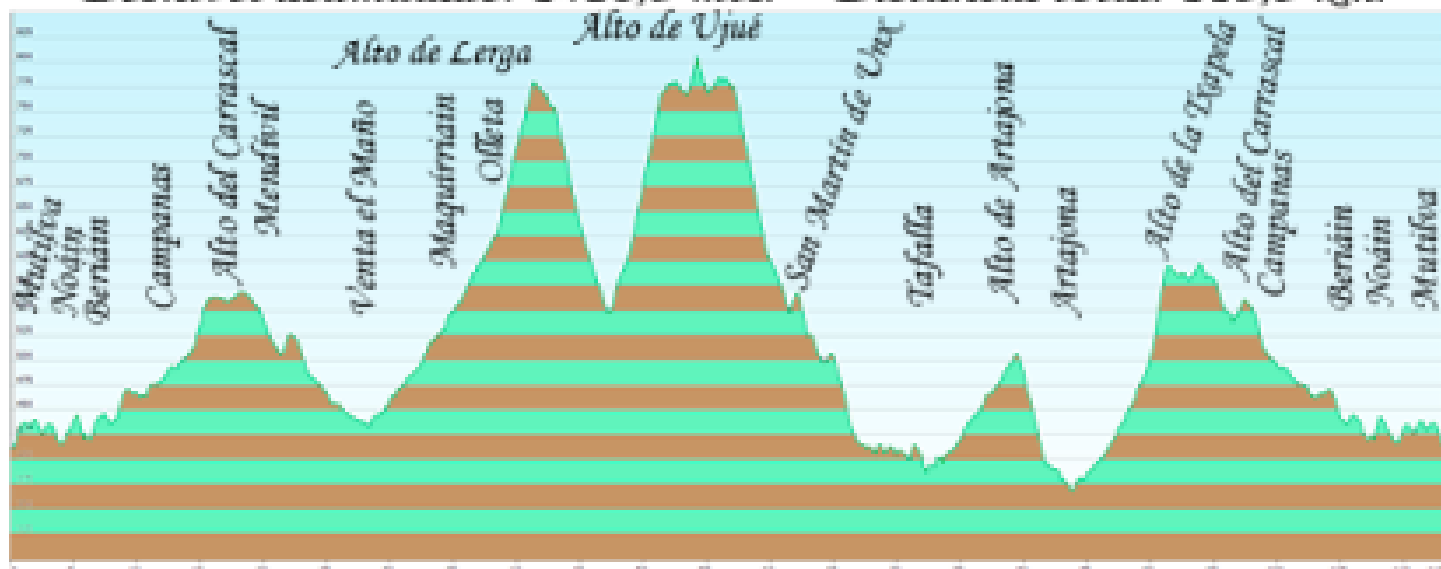
Total Km 113,3  
 Desnivel 389  
 Pendiente media 0,343336275  
 Coeficiente 123,2360732

Distancia				Carretera	Recorrido	%	Kmh		
Falta	Total	Parcial	Altitud				28	24	20
113,3	0	0	412	CRTA. Local	Salida de Mutilva por CRTA. Local	2,805	8.00.00	8.00.00	8.00.00
112,6	0,713	0,713	432	NA 2310	Cruce CRTA. Local con NA 2310 izquierda	0,113	8.01.32	8.01.47	8.02.08
111,7	1,597	0,884	433	PA 30	Cruce NA 2310 con PA 30 derecha	0,065	8.03.25	8.04.00	8.04.47
110,2	3,126	1,529	434	PA 31	Cruce PA 30 con PA 31 izquierda	-1,32	8.06.42	8.07.49	8.09.23
109	4,261	1,135	419	NA 8102	Cruce PA 31 con NA 8102 de frente	2,128	8.09.08	8.10.39	8.12.47
109	4,308	0,047	420	NA 8102	Noáin	0,232	8.09.14	8.10.46	8.12.55
106,8	6,459	2,151	425	N 121	Cruce NA 8102 con N 121 de frente	3,237	8.13.50	8.16.09	8.19.23
106,3	7,015	0,556	443	N 121	Beriáin	0,75	8.15.02	8.17.32	8.21.03
102	11,28	4,265	475	N 121	Tiebas	1,301	8.24.10	8.28.12	8.33.50
100,6	12,74	1,46	494	N 121	Campanas	2,258	8.27.18	8.31.51	8.38.13
97,46	15,84	3,1	564	N 121	Alto del Carrascal	-1,07	8.33.57	8.39.36	8.47.31
92,02	21,28	5,44	506	N 121	Mendivil	-0,75	8.45.36	8.53.12	9.03.50
90,01	23,29	2,01	491	N 121	Barásoain	-1,22	8.49.54	8.58.13	9.09.52
85,74	27,56	4,27	439	N 121	Pueyo	-0,76	8.59.03	9.08.54	9.22.41
84,95	28,35	0,79	433	N 121	Venta el Maño	1,667	9.00.45	9.10.52	9.25.03
84,89	28,41	0,06	434	NA 5110	Cruce N 121 con NA 5110 izquierda	1,765	9.00.53	9.11.01	9.25.14
78,77	34,53	6,12	542	NA 5110	Maquirriain	2,196	9.14.00	9.26.19	9.43.35
74,9	38,4	3,87	627	NA 5110	Olleta	5,24	9.22.17	9.36.00	9.55.12
71,98	41,32	2,92	780	NA 5110	Alto de Lerga	-2,68	9.28.33	9.43.18	10.03.58
70	43,3	1,98	727	NA 132	Cruce NA 5110 con NA 132 derecha	-0,96	9.32.47	9.48.15	10.09.54
66,06	47,24	3,94	547	NA 5310	Cruce NA 132 con NA 5310 izquierda	-0,63	9.32.47	9.48.15	10.09.54
59,1	54,2	6,96	801	NA 5310	Alto de Ujué	-2,1	9.32.47	9.48.15	10.09.54
52,16	61,14	6,94	560	NA 132	Cruce NA 5310 con N A132	-0,3	9.32.47	9.48.15	10.09.54
51,68	61,62	0,48	552	NA 132	San Martin de Unx	-0,83	9.33.49	9.49.27	10.11.20
40,95	72,35	10,73	389	NA 132	Tafalla	-0,16	9.56.48	10.16.16	10.43.32
39,88	73,42	1,07	398	NA 6030	Cruce NA 132 con NA 6030 derecha	1,088	9.59.06	10.18.57	10.46.44
33,88	79,42	6	506	NA 6030	Alto de Artajona	0,292	10.11.57	10.33.57	11.04.44
29,48	83,82	4,4	368	NA 6030	Artajona	1,413	10.21.23	10.44.57	11.17.56
29,35	83,95	0,13	370	NA 6020	Cruce NA 6030 con NA 6020 derecha	0,837	10.21.40	10.45.16	11.18.20
21,78	91,52	7,57	595	NA 6020	Alto de la Txapela	-1,12	10.37.53	11.04.12	11.41.02
16,06	97,24	5,72	558	N 121	Cruce NA 6020 con N 121 izquierda	-1,48	10.50.09	11.18.30	11.58.12
15,82	97,48	0,24	561	N 121	Alto del Carrascal	-1,4	10.50.39	11.19.06	11.58.55
13,69	99,61	2,13	501	N 121	Campanas	-1,04	10.55.13	11.24.25	12.05.19
12,7	100,6	0,99	493	N 121	Tiebas	-1,03	10.57.21	11.26.54	12.08.17
7,9	105,4	4,8	437	N 121	Beriáin	-0,39	11.07.38	11.38.54	12.22.41
6,7	106,6	1,2	433	NA 6001	Cruce N 121 con NA 6001 izquierda	0	11.10.12	11.41.54	12.26.17
6,4	106,9	0,3	425	NA 8102	Cruce NA 6001 con NA 8102 derecha	0,213	11.10.51	11.42.39	12.27.11
5,6	107,7	0,8	420	NA 8102	Noáin	0,286	11.12.33	11.44.39	12.29.35
4,3	109	1,3	423	PA 31	Cruce NA 8102 con PA 31 de frente	-0,26	11.15.21	11.47.54	12.33.29
3,2	110,1	1,1	433	PA 30	Cruce PA 31 con PA 30 derecha	0,393	11.17.42	11.50.39	12.36.47
1,7	111,6	1,5	435	NA 2310	Cruce PA 30 con NA 2310 izquierda	0,39	11.20.55	11.54.24	12.41.17
0,7	112,6	1	434	CRTA. Local	Cruce NA 2310 con CRTA. Local derecha	0,385	11.23.03	11.56.54	12.44.17
0	113,3	0,7	412	CRTA. Local	Mutilva	0,364	11.24.33	11.58.39	12.46.23

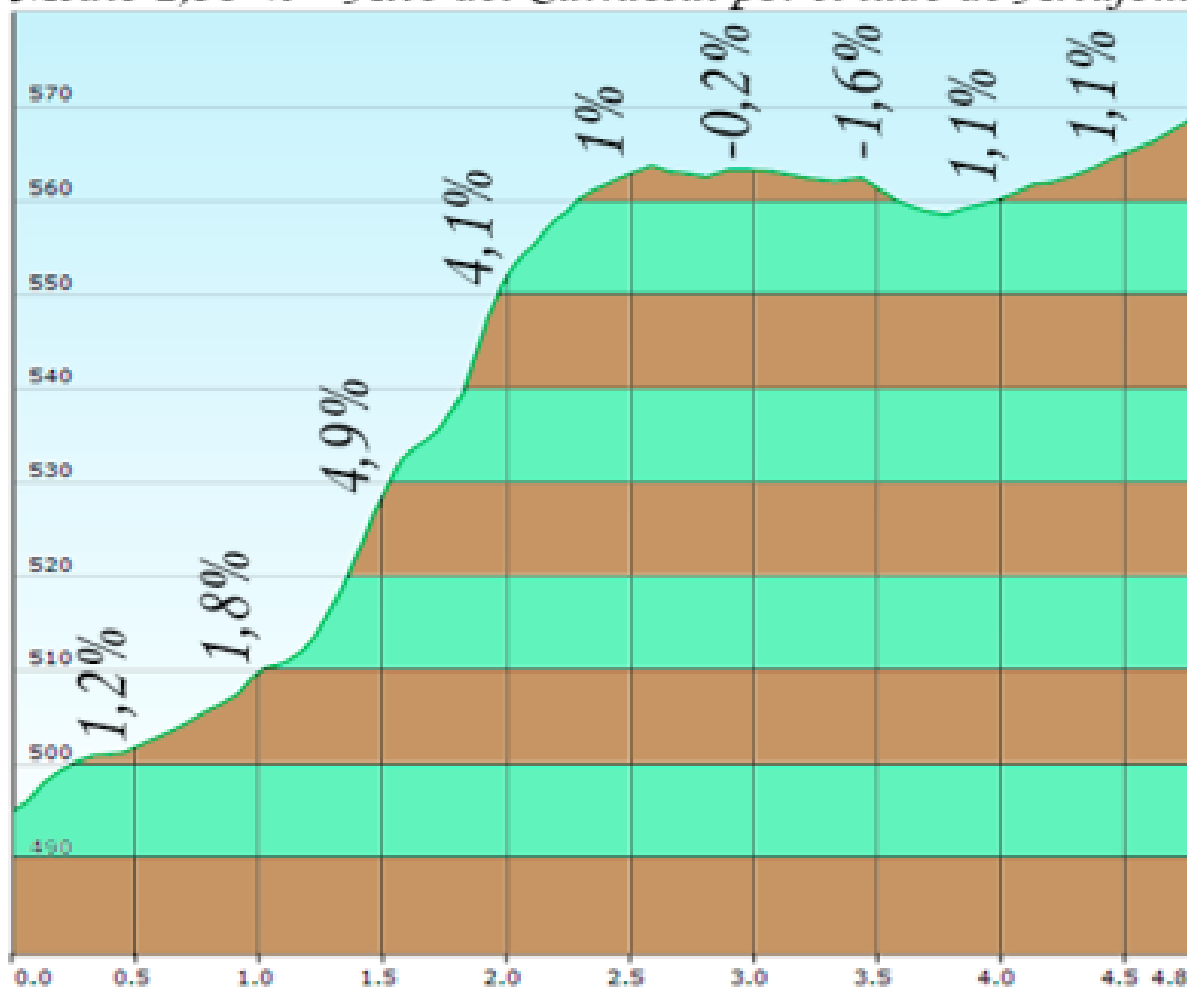




Altura máxima: 803,3 mts.    Altura mínima: 368 mts  
 Desnivel acumulado: 1420,9 mts.    Distancia total: 113,3 km.

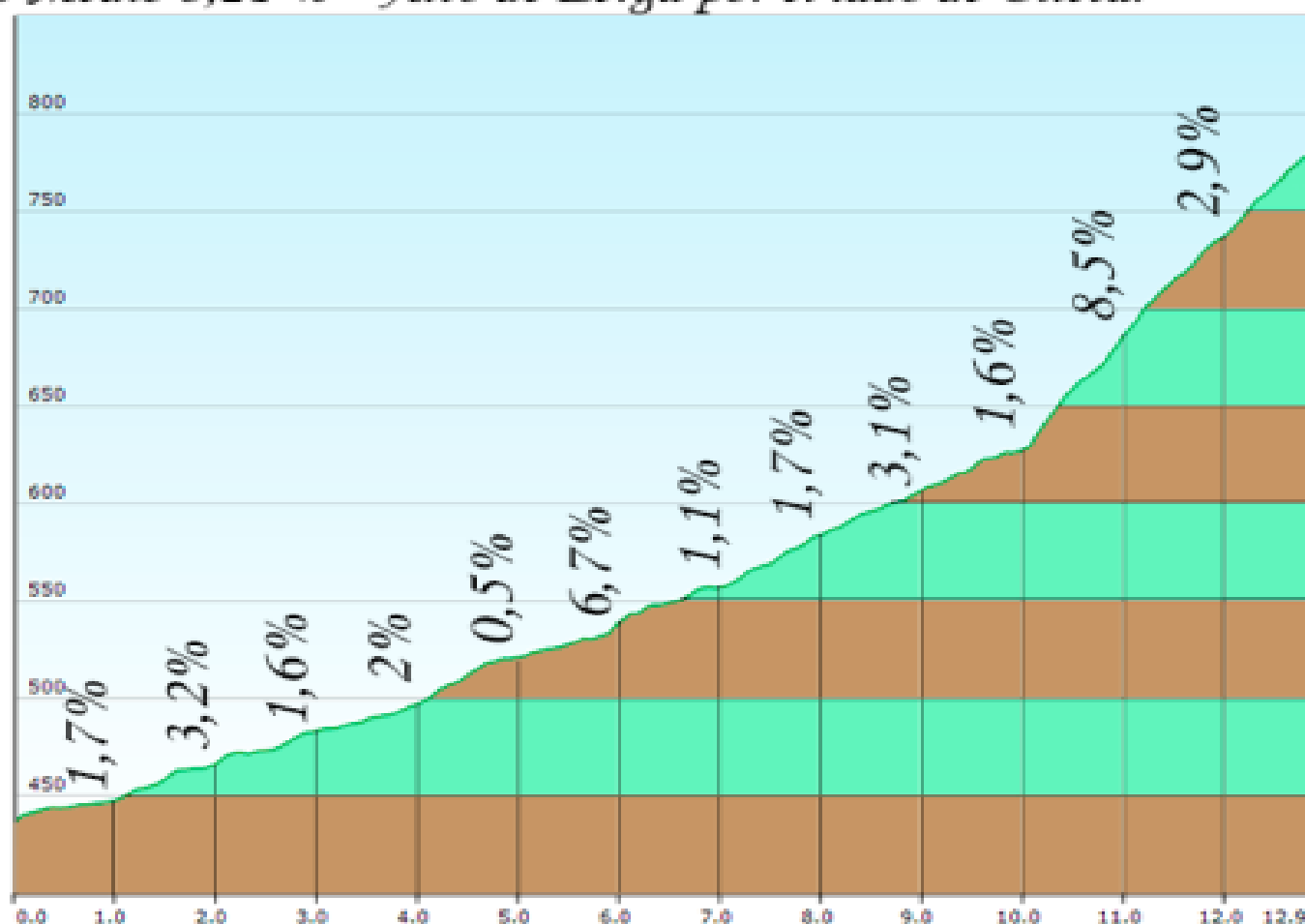


Altura máxima: 568,6 mts.    Altura mínima: 495,1 mts.  
 Desnivel acumulado: 74,9 mts.    Distancia total: 4,779 km.  
 % Medio 2,53 %    Alto del Carrascal por el lado de Artajona.





*Altura máxima: 779,8 mts.    Altura mínima: 436,7 mts.  
Desnivel acumulado: 333,9 mts.    Distancia total: 12,868 km.  
% Medio 3,21 %    Alto de Lerga por el lado de Olleta.*

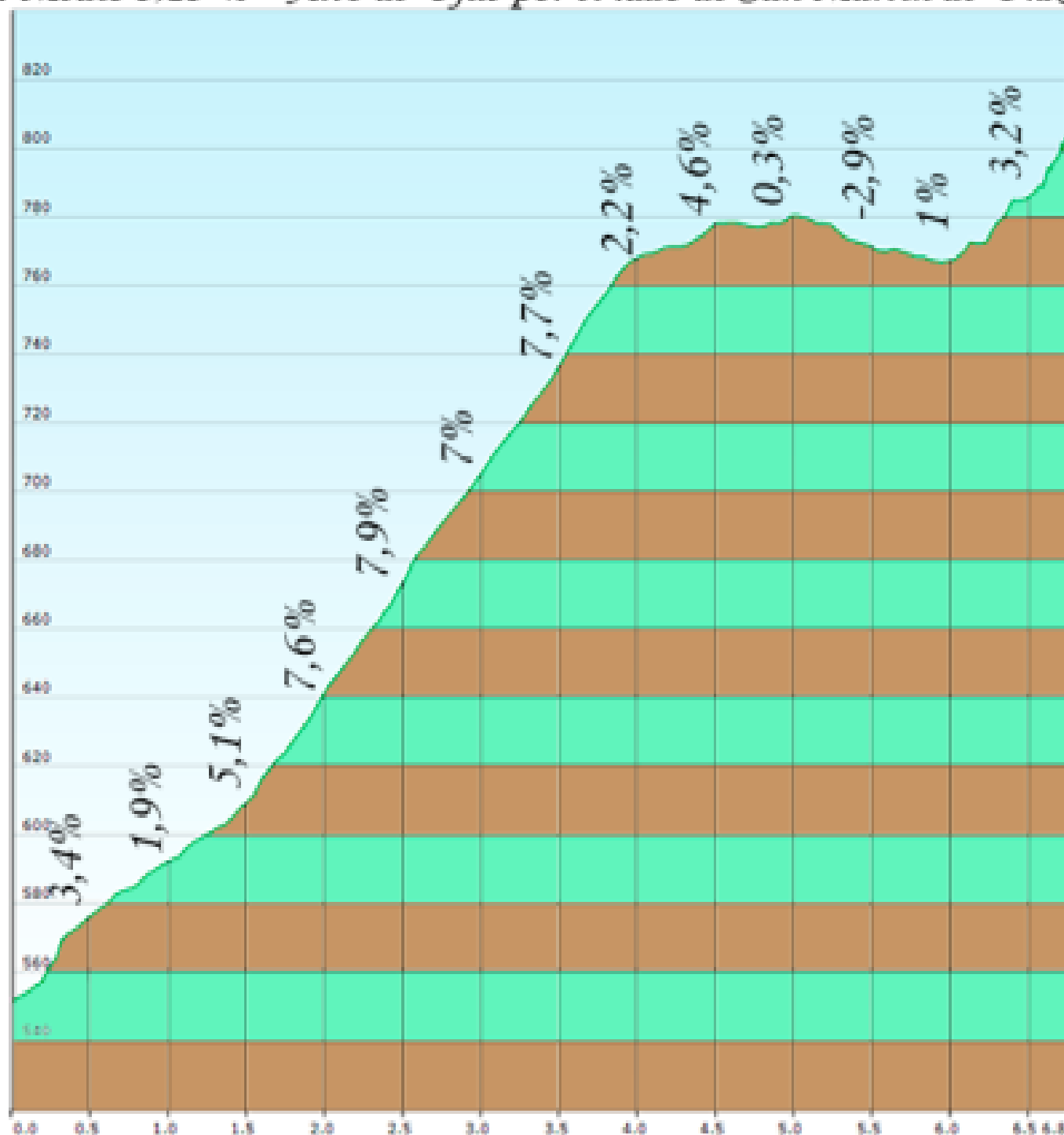




Altura máxima: 803.2 mts.    Altura mínima: 551 mts.

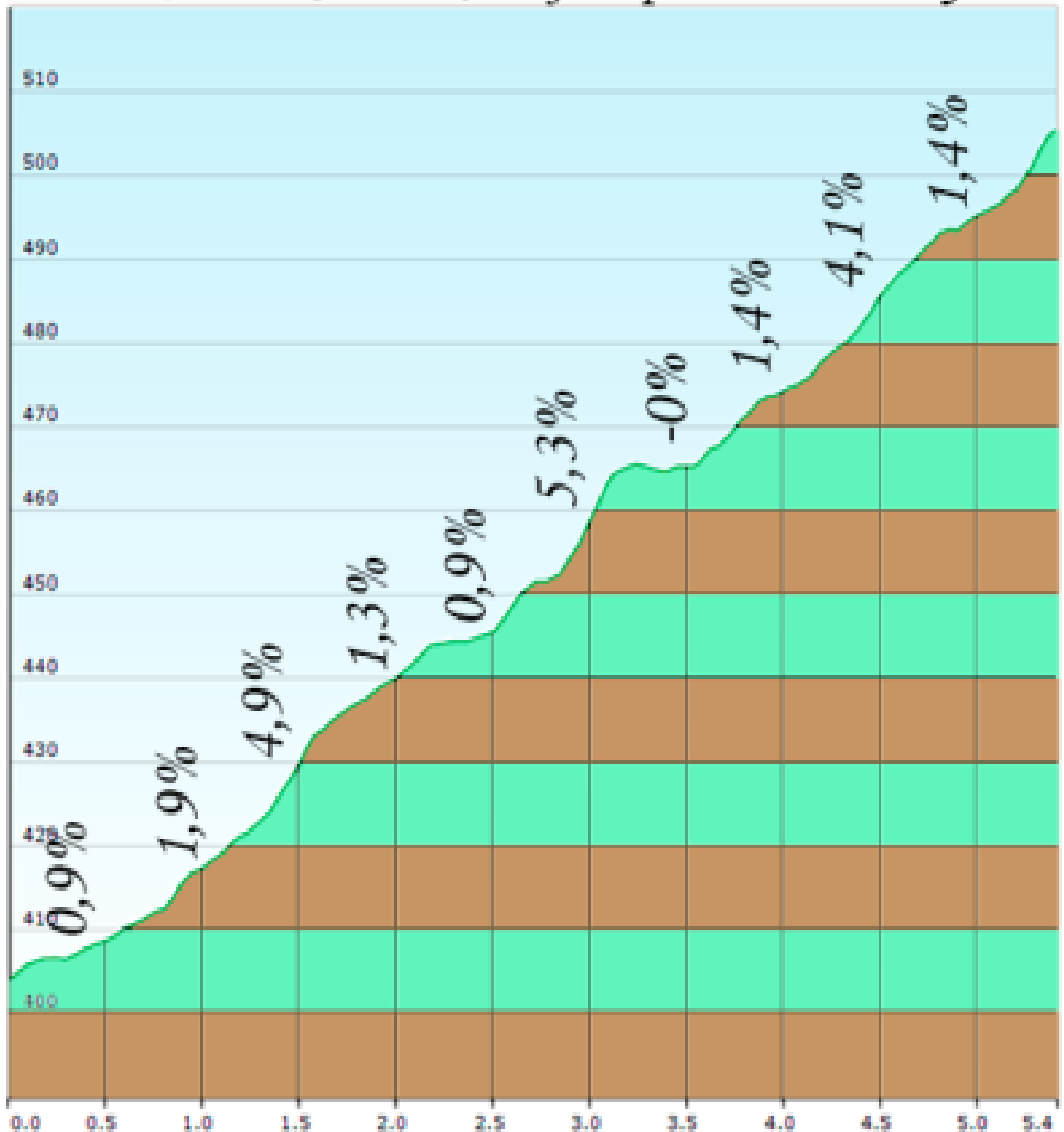
Desnivel acumulado: 266.2 mts.    Distancia total: 6,774 km.

% Medio 5,15 %    Alto de Ujué por el lado de San Martín de Unx





Altura máxima: 505,4 mts.    Altura mínima: 404,1 mts.  
Desnivel acumulado: 95,5 mts.    Distancia total: 5,415 km.  
% Medio 2,38 %    Alto de Artajona por el lado de Tafalla.





*Altura máxima: 594,4 mts.    Altura mínima: 369,5 mts.  
Desnivel acumulado: 221,7 mts.    Distancia total: 7,423 km.  
% Medio 3,53 %    Alto de la Txapela por el lado de Artajona.*

