

Vuelta al Valle de Aranguren- Echauri- Guesalaz- Mañeru- Cendea de Olza- Cizur



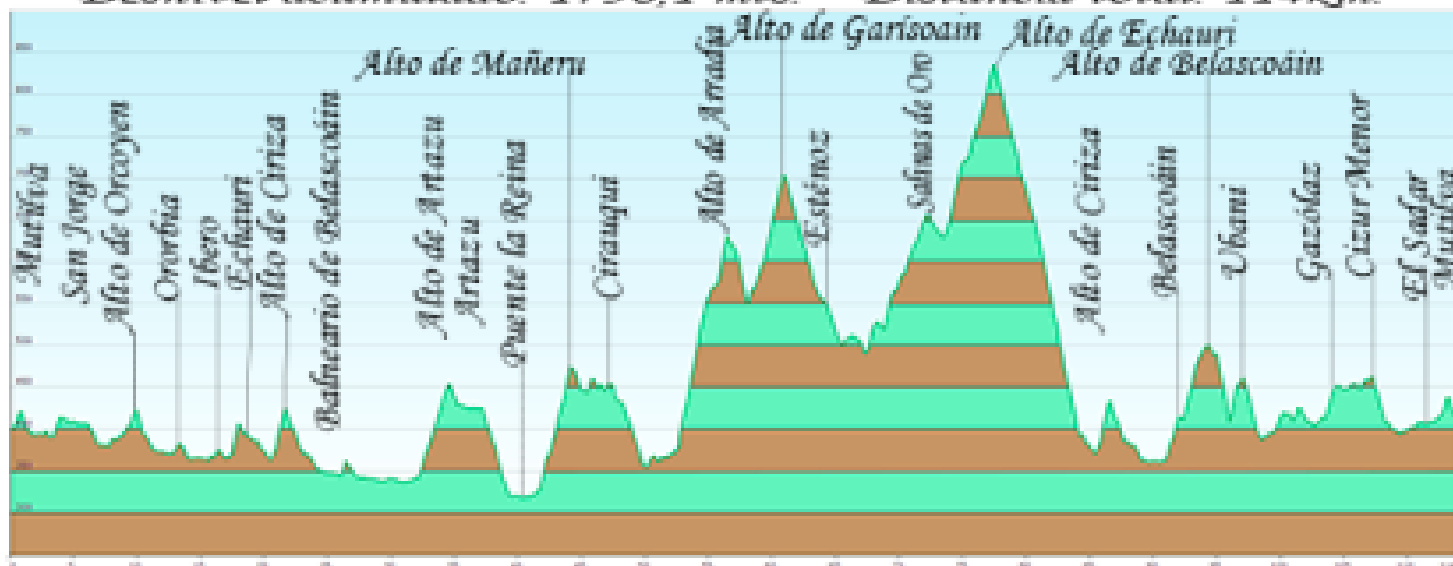
Total Km 114
 Desnivel 436
 Pendiente media 0,38245614
 Coeficiente 193,9189875

Distancia				Carretera	Recorrido	%	Kmh		
Falta	Total	Parcial	Altitud				28	24	20
114	0	0	400	CRTA. Local	Salida de Mutilva por CRTA. Local	-0,3	8.00.00	8.00.00	8.00.00
112,3	1,665	1,665	395	PA 31	Cruce CRTA. Local con PA 31 derecha	-0,23	8.03.34	8.04.10	8.05.00
111,5	2,537	0,872	393	Avda. Navarra	Cruce PA 31 con Avda. Navarra derecha	-0,21	8.05.26	8.06.21	8.07.37
107,2	6,783	4,246	384	Avda. Navarra	San Jorge	-1,34	8.14.32	8.16.57	8.20.21
107	7,007	0,224	381	Avda. San Jorge	Cruce Avda. Navarra con Avda. San Jorge izquierda	-0,16	8.15.01	8.17.31	8.21.01
106,4	7,634	0,627	380	NA 700	Cruce Avda. San Jorge con NA 700 derecha	1,153	8.16.22	8.19.05	8.22.54
105,7	8,328	0,694	388	PA 30	Cruce NA 700 con PA 30 izquierda	2,229	8.17.51	8.20.49	8.24.59
104,1	9,898	1,57	423	PA 30	Alto de Orcoyen	-5,49	8.21.13	8.24.45	8.29.42
103,6	10,39	0,492	396	NA 700	Cruce PA 30 con NA 700 izquierda	-2,26	8.22.16	8.25.58	8.31.10
102,7	11,32	0,93	375	NA 700	Arazuri	0,043	8.24.15	8.28.18	8.33.58
100,3	13,66	2,34	376	NA 700	Ororbía	-0,07	8.29.16	8.34.09	8.40.59
97,53	16,47	2,81	374	NA 700	Ibero	1,04	8.35.18	8.41.10	8.49.25
95,51	18,49	2,02	395	NA 700	Echauri	-1,27	8.39.37	8.46.13	8.55.28
94,8	19,2	0,71	386	NA 7110	Cruce NA 700 con NA 7110 izquierda	-1,76	8.41.09	8.48.00	8.57.36
93,78	20,22	1,02	368	NA 7110	Elio	4,13	8.43.20	8.50.33	9.00.40
92,4	21,6	1,38	425	NA 7110	Alto de Ciriza	-4,04	8.46.17	8.54.00	9.04.48
91,26	22,74	1,14	379	NA 7110	Echarri	-1,15	8.48.44	8.56.51	9.08.13
88,47	25,53	2,79	347	NA 7110	Balneario de Belascoáin	1,183	8.54.42	9.03.49	9.16.35
79,51	34,49	8,96	453	NA 7040	Cruce NA 7110 con NA 7040 izquierda	2	9.13.54	9.26.13	9.43.28
79,46	34,54	0,05	454	NA 7040	Alto de Artazu	-1,16	9.14.01	9.26.21	9.43.37
76,96	37,04	2,5	425	NA 7040	Artazu	-3,25	9.19.22	9.32.36	9.51.07
73,67	40,33	3,29	318	NA 7040	Puente la Reina	0,217	9.26.25	9.40.49	10.00.59
73,21	40,79	0,46	319	NA 1110	Cruce NA 7040 con NA 1110 derecha	4,829	9.27.24	9.41.58	10.02.22
70	44	3,21	474	NA 1110	Alto de Mañeru	-2,77	9.34.17	9.50.00	10.12.00
69,17	44,83	0,83	451	NA 1110	Mañeru	0,121	9.36.04	9.52.04	10.14.29
66,7	47,3	2,47	454	NA 1110	Cirauqui	-2,23	9.41.21	9.58.15	10.21.54
62,75	51,25	3,95	366	NA 7171	Cruce NA 1110 con NA 7171 derecha	1,571	9.49.49	10.08.07	10.33.45
61,35	52,65	1,4	388	NA 7123	Cruce NA 7171 con NA 7123 derecha	6,395	9.52.49	10.11.37	10.37.57
57,55	56,45	3,8	631	NA 7123	Alto de Arradia	-5,03	10.00.58	10.21.07	10.49.21
55,94	58,06	1,61	550	NA 7120	Cruce NA 7123 con NA 7120 derecha	4,359	10.04.25	10.25.09	10.54.11
55,55	58,45	0,39	567	NA 7120	Garisoain	5,702	10.05.15	10.26.07	10.55.21
53,2	60,8	2,35	701	NA 7040	Cruce NA 7120 con NA 7040 izquierda	10	10.10.17	10.32.00	11.02.24
53,17	60,83	0,03	704	NA 7040	Alto de Garisoain	-4,73	10.10.21	10.32.04	11.02.29
50,02	63,98	3,15	555	NA 7040	Muzqui	-2,42	10.17.06	10.39.57	11.11.56
48,12	65,88	1,9	509	NA 7040	Esténoz	0,381	10.21.10	10.44.42	11.17.38
45,23	68,77	2,89	520	NA 700	Cruce NA 7040 con NA 700 derecha	4,026	10.27.22	10.51.55	11.26.19
42,1	71,9	3,13	646	NA 700	Salinas de Oro	4,167	10.34.04	10.59.45	11.35.42
41,86	72,14	0,24	656	NA 700	Fuente de Agua potable	2,138	10.34.35	11.00.21	11.36.25
39,1	74,9	2,76	715	NA 700	Izuru	4,764	10.40.30	11.07.15	11.44.42
36,56	77,44	2,54	836	NA 700	Alto de Echauri	-6,66	10.45.57	11.13.36	11.52.19
29,89	84,11	6,67	392	NA 700	Cruce NA 700 con NA 7110 derecha	-1,58	11.00.14	11.30.16	12.12.20
28,88	85,12	1,01	376	NA 7110	Elio	4,043	11.02.24	11.32.48	12.15.22
27,47	86,53	1,41	433	NA 7110	Alto de Ciriza	-3,73	11.05.25	11.36.19	12.19.35
26,45	87,55	1,02	395	NA 7110	Echarri	-1,19	11.07.36	11.38.52	12.22.39
23,6	90,4	2,85	361	NA 7110	Balneario de Belascoáin	0,189	11.13.43	11.46.00	12.31.12
23,07	90,93	0,53	362	NA 7110	Cruce NA 7110 con NA 7015 izquierda	4,699	11.14.51	11.47.19	12.32.47
22,24	91,76	0,83	401	NA 7015	Belasocáin	3,953	11.16.38	11.49.24	12.35.17
19,71	94,29	2,53	501	NA 7015	Alto de Belasocáin	-2,67	11.22.03	11.55.43	12.42.52
19,26	94,74	0,45	489	NA 7015	Arraiza	-1,35	11.23.01	11.56.51	12.44.13
16,75	97,25	2,51	455	NA 7015	Ubani	-2,59	11.28.24	12.03.07	12.51.45
14,51	99,49	2,24	397	NA 7015	Larraya	1,111	11.33.12	12.08.43	12.58.28
12,8	101,2	1,71	416	NA 7015	Paternáin	0,593	11.36.51	12.13.00	13.03.36
10,1	103,9	2,7	432	NA 7015	Gazólaz	2	11.42.39	12.19.45	13.11.42
9,2	104,8	0,9	450	NA 7015	Cizur Mayor	0,167	11.44.34	12.22.00	13.14.24
8,6	105,4	0,6	451	NA 8108	Cruce NA 7015 con NA 8108 de frente	-0,33	11.45.51	12.23.30	13.16.12
7,7	106,3	0,9	448	NA 6053	Cruce NA 8108 con NA 6053 de frente	2,667	11.47.47	12.25.45	13.18.54
7,4	106,6	0,3	456	NA 6053	Cizur Menor	-0,5	11.48.26	12.26.30	13.19.48
6,6	107,4	0,8	452	NA 6000	Cruce NA 6053 con NA 6000 izquierda	-4,88	11.50.09	12.28.30	13.22.12
5,8	108,2	0,8	413	NA 7027	Cruce NA 6000 con NA 7027 de frente	-1,5	11.51.51	12.30.30	13.24.36
4,6	109,4	1,2	395	CRTA. Univ	Cruce NA 7027 con CRTA. Univ derecha	-23,1	11.54.26	12.33.30	13.28.12
3,1	110,9	1,5	48	CRTA. Local	Cruce CRTA. Univ con CRTA. Local derecha	89,75	11.57.39	12.37.15	13.32.42
2,7	111,3	0,4	407	CRTA. Local	El Sadar	0,4	11.58.30	12.38.15	13.33.54
1,7	112,3	1	411	NA 2310	Cruce CRTA. Local con NA 2310 derecha	2,8	12.00.39	12.40.45	13.36.54
0,7	113,3	1	439	CRTA. Local	Cruce NA 2310 con CRTA. Local izquierda	-3,29	12.02.47	12.43.15	13.39.54
0	114	0,7	416	CRTA. Local	Mutilva	0,365	12.04.17	12.45.00	13.42.00

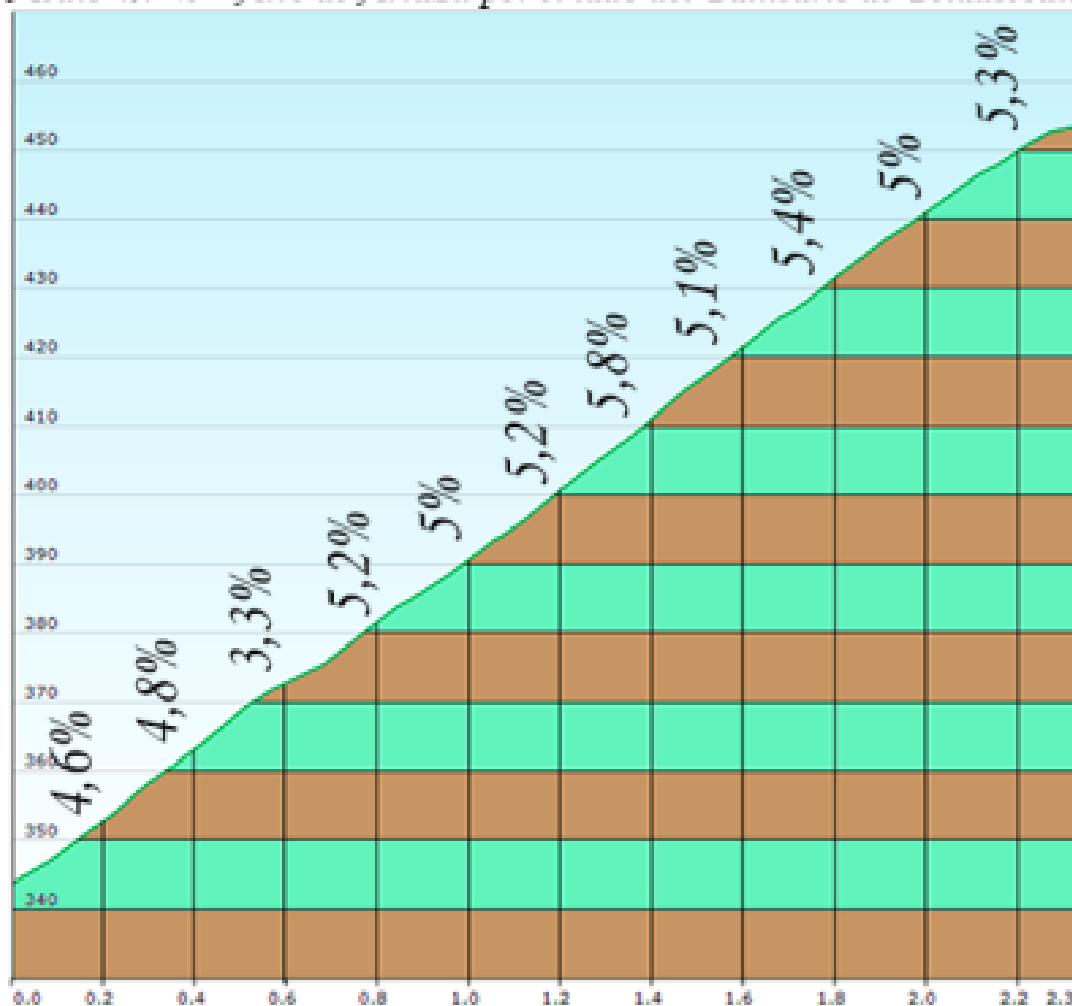




Altura máxima: 835,2 mts. Altura mínima: 318 mts.
 Desnivel acumulado: 1758,1 mts. Distancia total: 114km.



Altura máxima: 453,4 mts. Altura mínima: 343,7 mts.
 Desnivel acumulado: 109,7 mts. Distancia total: 2,34km.
 % Medio 4,7 % Alto de Artazu por el lado del Balneario de Belaascoáin.

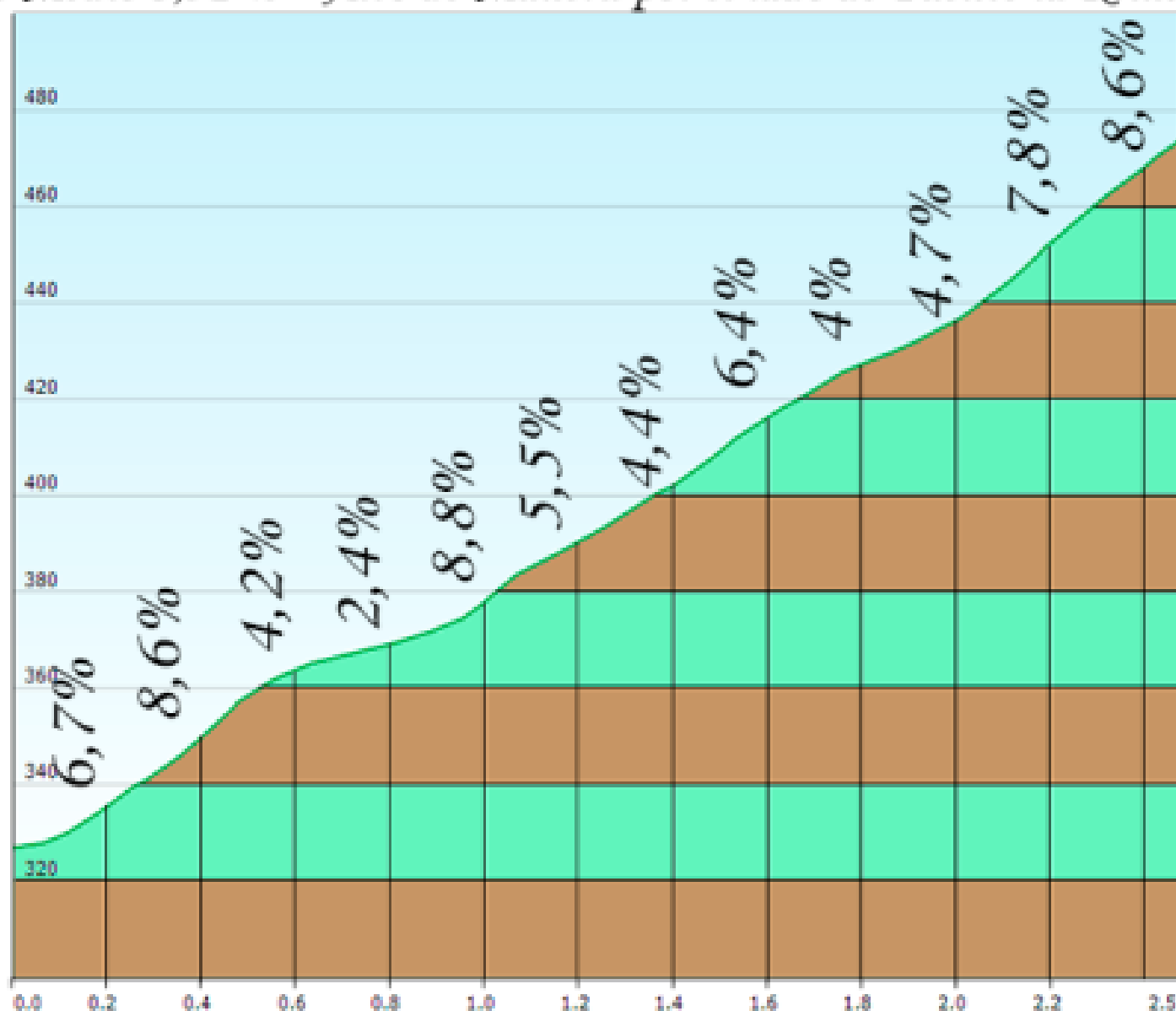




Altura máxima: 473,6 mts. Altura mínima: 326,8 mts.

Desnivel acumulado: 146,8 mts. Distancia total: 2,48 km.

% Medio 5,92 % Alto de Mañeru por el lado de Puente la Reina.





Altura máxima: 631 mts. Altura mínima: 388 mts.

Desnivel acumulado: 242,6 mts. Distancia total: 3,86 km.

% Medio 6,47% Alto de Arradial por el lado del Monasterio de Allos.

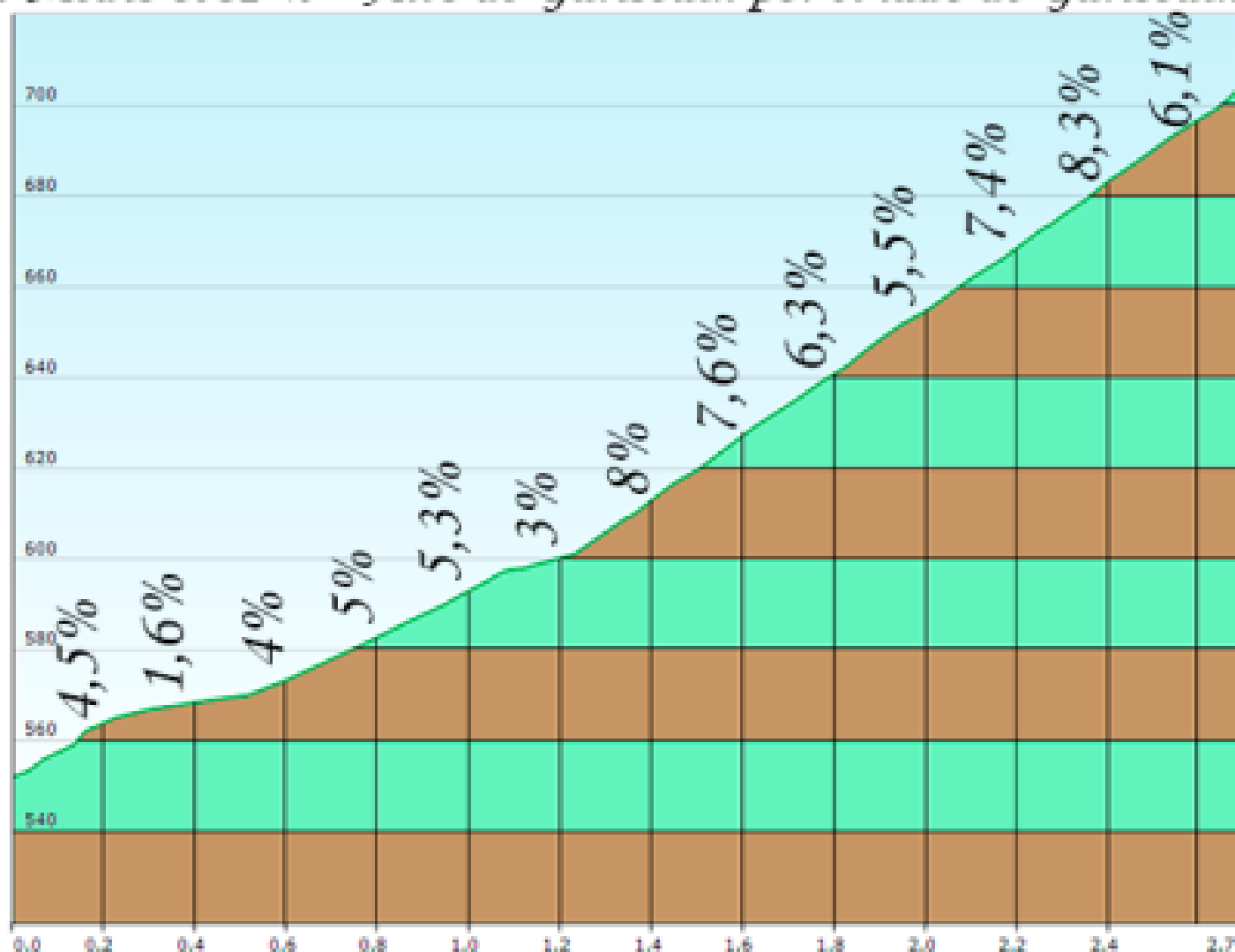




Altura máxima: 703,3 mts. Altura mínima: 552 mts.

Desnivel acumulado: 151,3 mts. Distancia total: 2,69 km.

% Medio 5,62 % Alto de Garisoain por el lado de Garisoain.





Altura máxima: 500,3 mts. Altura mínima: 367 mts.
Desnivel acumulado: 137 mts. Distancia total: 3,18 km.
% Medio 4,9 % Alto de Belascoáin por el lado de Belascoáin.

