

Vuelta al Valle de Aranguren- Egüés- Esteribar- Quinto Real- Urepel- Erro



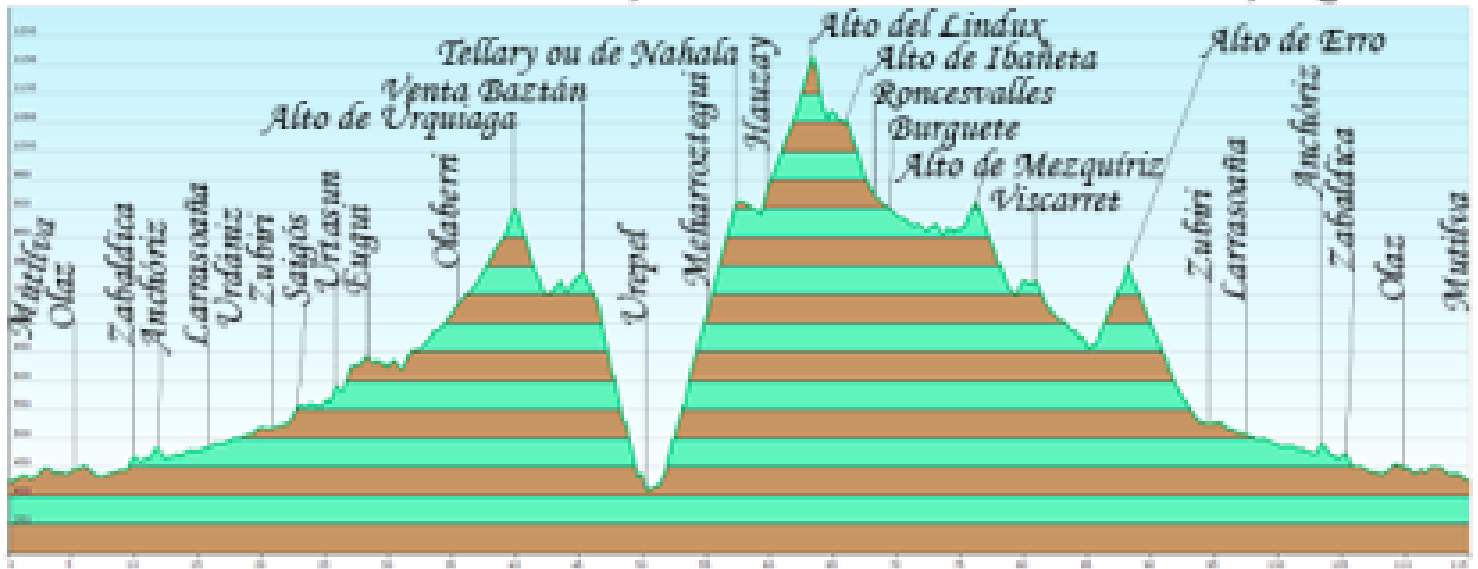
Total Km 115,1
 Desnivel 740
 Pendiente media 0,642919201
 Coeficiente 192,1681667

Distancia				Carretera	Recorrido	%	Kmh		
Falta	Total	Parcial	Altitud				28	24	20
					Puntos de población		T.Total	T.Total	T.Total
115,1	0	0	425	CRTA. Local	Salida de Mutilva por CRTA. Local	0,583	8.00.00	8.00.00	8.00.00
113,7	1,373	1,373	433	PA 30	Cruce CRTA. Local con PA 30 de frente	0,349	8.02.57	8.03.26	8.04.07
110	5,094	3,721	446	PA 30	Olaz	-0,39	8.10.55	8.12.44	8.15.17
107,4	7,69	2,596	436	PA 30	Cruce PA 30 con NA 135 derecha	1,473	8.16.29	8.19.13	8.23.04
105,2	9,931	2,241	469	NA 135	Zabal dica	0,853	8.21.17	8.24.50	8.29.48
103,4	11,69	1,759	484	NA 135	Anchóriz	-1,42	8.25.03	8.29.13	8.35.04
102,4	12,75	1,06	469	NA 135	Zuriáin	0,516	8.27.19	8.31.52	8.38.15
99,25	15,85	3,1	485	NA 135	Larrasoaña	0,872	8.33.58	8.39.37	8.47.33
97,3	17,8	1,95	502	NA 135	Urdániz	0,561	8.38.09	8.44.30	8.53.24
94,45	20,65	2,85	518	NA 135	Zubiri	0,533	8.44.15	8.51.37	9.01.57
93,7	21,4	0,75	522	NA 138	Cruce NA 135 con NA 138 izquierda	1,25	8.45.51	8.53.30	9.04.12
92,82	22,28	0,88	533	NA 138	Saigós	1,525	8.47.45	8.55.42	9.06.50
89,41	25,69	3,41	585	NA 138	Urtasun	2,19	8.55.03	9.04.13	9.17.04
88,36	26,74	1,05	608	NA 138	Tunel corto sin luz	2,308	8.57.18	9.06.51	9.20.13
87,19	27,91	1,17	635	NA 138	Eugui	1,422	8.59.48	9.09.46	9.23.44
78,96	36,14	8,23	752	NA 138	Olaberri	4,022	9.17.27	9.30.21	9.48.25
75,28	39,82	3,68	900	NA 138	Alto de Urquiaga	-2,34	9.25.20	9.39.33	9.59.28
69	46,1	6,28	753	NA 138	Venta Baztan	-5,71	9.38.47	9.55.15	10.18.18
68,86	46,24	0,14	745	CRTA. Sin nombre	Cruce NA 138 con CRTA. Sin nombre derecha	-9,2	9.39.05	9.55.36	10.18.43
65,99	49,11	2,87	481	D 158	Cruce CRTA. Sin nombre con D 158 derecha	-5,04	9.45.14	10.02.46	10.27.20
64,64	50,46	1,35	413	D 158	Urepel	-5	9.48.08	10.06.09	10.31.23
64,6	50,5	0,04	411	D 948	Cruce D 158 con D948 derecha	1,8	9.48.13	10.06.15	10.31.30
63,6	51,5	1	429	CRTA Roncesvalles	Cruce D 948 con CRTA Roncesvalles izquierda	4,211	9.50.21	10.08.45	10.34.30
63,41	51,69	0,19	437	D	Cruce izquierda	8,421	9.50.46	10.09.13	10.35.04
62,46	52,64	0,95	517	D	Cruce izquierda	6,364	9.52.48	10.11.36	10.37.55
62,35	52,75	0,11	524	D	Cruce derecha	7,949	9.53.02	10.11.52	10.38.15
61,57	53,53	0,78	586	D	Cruce izquierda	13,33	9.54.42	10.13.49	10.40.35
61,39	53,71	0,18	610	D	Cruce izquierda	9	9.55.06	10.14.16	10.41.08
61,29	53,81	0,1	619	D	Cruce derecha	7,209	9.55.18	10.14.31	10.41.26
60,86	54,24	0,43	650	D	Cruce derecha	10,95	9.56.14	10.15.36	10.42.43
60,65	54,45	0,21	673	D	Cruce izquierda	6,562	9.56.41	10.16.07	10.43.21
60,33	54,77	0,32	694	D	Cruce de frente	8,333	9.57.22	10.16.55	10.44.19
60,27	54,83	0,06	699	D	Cruce de frente	7,778	9.57.30	10.17.04	10.44.29
60	55,1	0,27	720	D	Alto de Meharroztegui derecha	7,059	9.58.04	10.17.45	10.45.18
57,28	57,82	2,72	912	D	Alto de Tellary ou de Nahala	-1,41	10.03.54	10.24.33	10.53.28
55,86	59,24	1,42	892	D	Cruce derecha	7,353	10.06.57	10.28.06	10.57.43
55,18	59,92	0,68	942	D	Alto de Hauzay izquierda	5,74	10.08.24	10.29.48	10.59.46
52,95	62,15	2,23	1070	D	Cruce izquierda	8,19	10.13.11	10.35.22	11.06.27
51,79	63,31	1,16	1165	D	Alto de Lindux	-4,06	10.15.40	10.38.16	11.09.56
49,03	66,07	2,76	1053	NA 135	Cruce D con NA 135 derecha	-3,33	10.21.35	10.45.10	11.18.13
48,97	66,13	0,06	1051	NA 135	Alto de Ibañeta	-6,98	10.21.42	10.45.19	11.18.23
47,58	67,52	1,39	954	NA 135	Roncesvalles	-2,55	10.24.41	10.48.48	11.22.34
44,87	70,23	2,71	885	NA 135	Burquete	-0,49	10.30.30	10.55.34	11.30.41
41,03	74,07	3,84	866	NA 135	Espinal	2,103	10.38.43	11.05.10	11.42.13
38,89	76,21	2,14	911	NA 135	Alto de Mezquíriz	-3,36	10.43.18	11.10.31	11.48.38
34,69	80,41	4,2	770	NA 135	Viscarret	-2,73	10.52.18	11.21.01	12.01.14
32,75	82,35	1,94	717	NA 135	Linzoáin	-2,14	10.56.28	11.25.52	12.07.03
29,94	85,16	2,81	657	NA 135	Erro	4,706	11.02.29	11.32.54	12.15.29
26,88	88,22	3,06	801	NA 135	Alto de Erro	-5,5	11.09.03	11.40.33	12.24.40
23,1	92	3,78	593	NA 135	Agorreta	-3,55	11.17.09	11.50.00	12.36.00
21,38	93,72	1,72	532	NA 135	Zubiri	-0,67	11.20.50	11.54.18	12.41.10
18,38	96,72	3	512	NA 135	Urdániz	-0,68	11.27.15	12.01.48	12.50.10
16,46	98,64	1,92	499	NA 135	Larrasoaña	-0,6	11.31.22	12.06.36	12.55.55
12,8	102,3	3,66	477	NA 135	Zuriáin	1,083	11.39.13	12.15.45	13.06.54
11,6	103,5	1,2	490	NA 135	Anchóriz	-0,89	11.41.47	12.18.45	13.10.30
9,8	105,3	1,8	474	NA 135	Zabal dica	-1,35	11.45.39	12.23.15	13.15.54
7,5	107,6	2,3	443	PA 30	Cruce N 135 con PA 30 de frente	0,5	11.50.34	12.29.00	13.22.48
6,1	109	1,4	450	PA 30	Olaz	-0,27	11.53.34	12.32.30	13.27.00
1,3	113,8	4,8	437	CRTA. Local	Cruce PA 30 con CRTA. Local derecha	-0,77	12.03.51	12.44.30	13.41.24
0	115,1	1,3	427	CRTA. Local	Mutilva	0,371	12.06.39	12.47.45	13.45.18

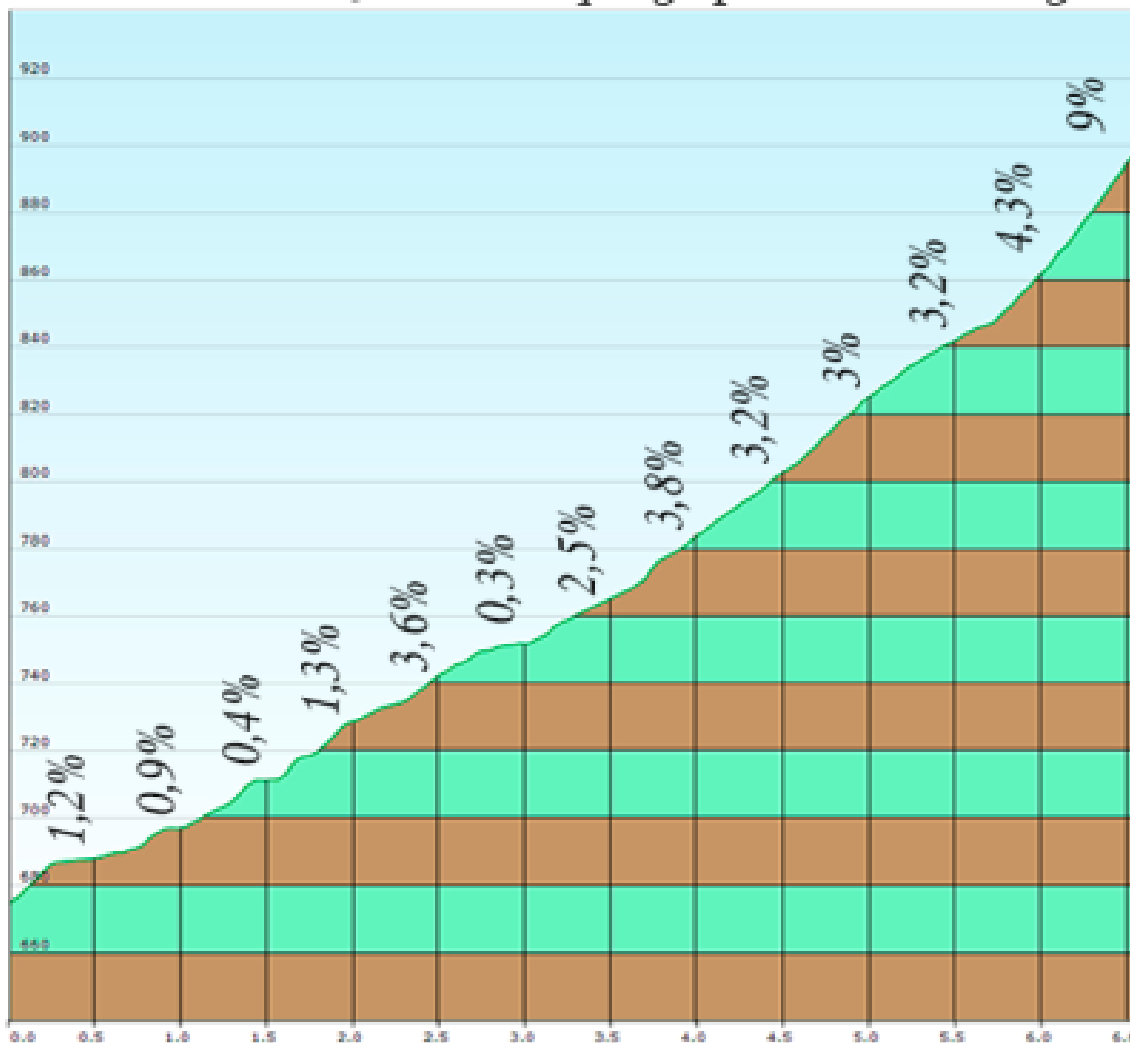




Altura máxima: 1164,9 mts. Altura mínima: 408,4 mts.
 Desnivel acumulado: 1795,2 mts. Distancia total: 115,1 km.

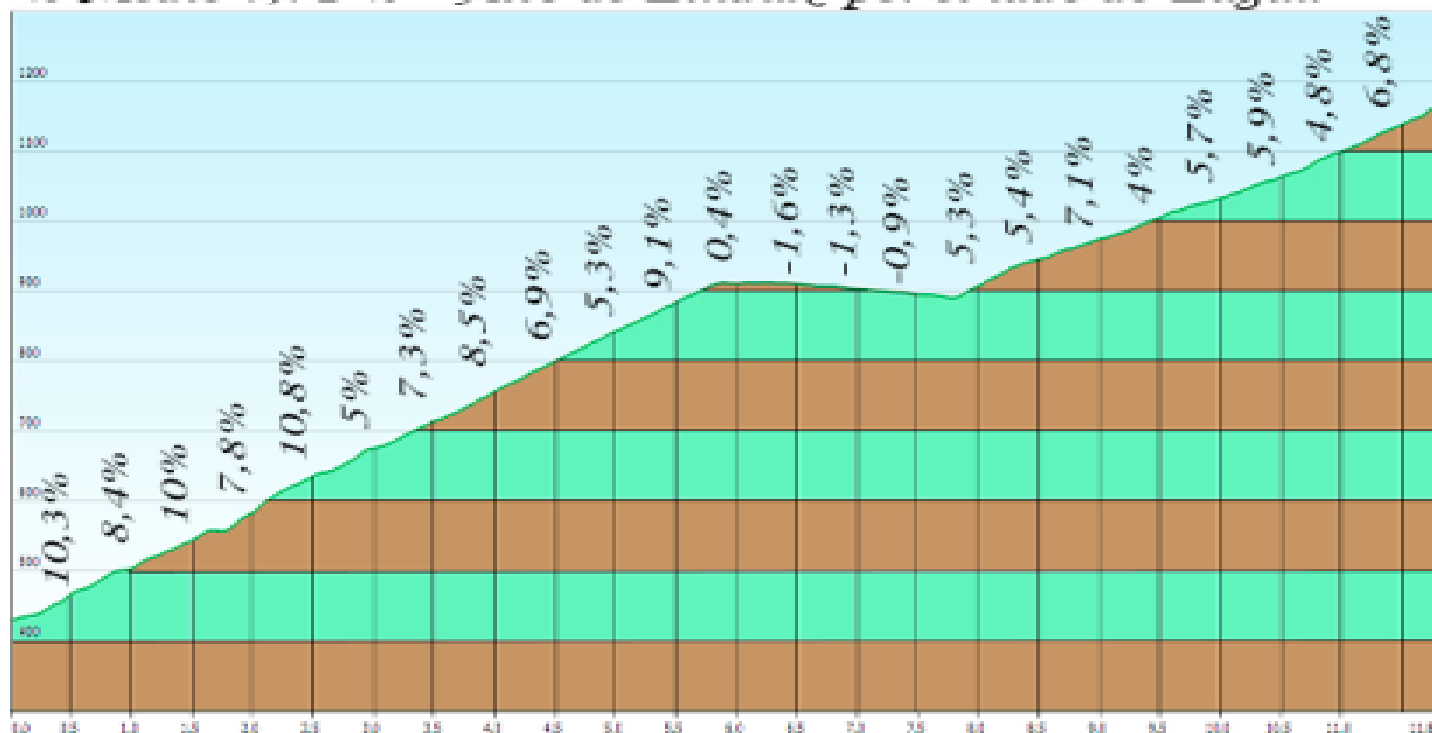


Altura máxima: 899.4 mts. Altura mínima: 674.7 mts.
 Desnivel acumulado: 221,7 mts. Distancia total: 6,58 km.
 % Medio 3,77 % Alto de Urquiaga por el lado de Eugui.





Altura máxima: 1164,3 mts. Altura mínima: 428,6 mts.
Desnivel acumulado: 760,1 mts. Distancia total: 11,82 km.
% Medio 7,71 % Alto de Lindux por el lado de Eugui.



Altura máxima: 801 mts. Altura mínima: 662,3 mts.
Desnivel acumulado: 138,4 mts. Distancia total: 2,57 km.
% Medio 5,49 % Alto de Erro por el lado de Erro.

