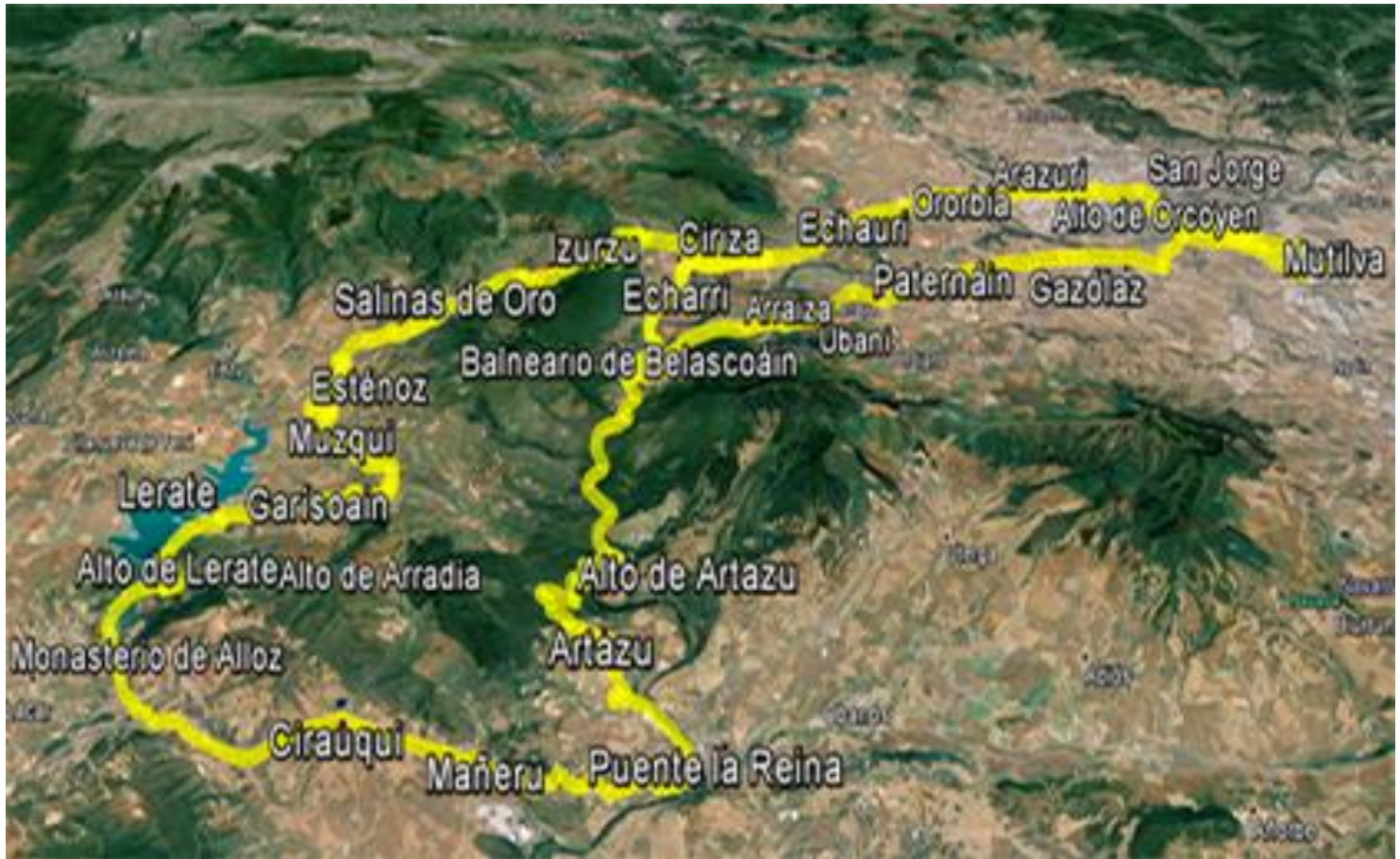




Total Km 115,9  
 Desnivel 436  
 Pendiente media 0,376186368  
 Coeficiente 122,4201726

Distancia				Carretera	Recorrido	%	Kmh		
Falta	Total	Parcial	Altitud				28	24	20
							T.Total	T.Total	T.Total
115,9	0	0	400	CRTA. Local	Salida de Mutilva por CRTA. Local	-0,3	8.00.00	8.00.00	8.00.00
114,2	1,665	1,665	395	PA 31	Cruce CRTA. Local con PA 31 derecha	-0,23	8.03.34	8.04.10	8.05.00
113,4	2,537	0,872	393	Avda. Navarra	Cruce PA 31 con Avda. Navarra derecha	-0,21	8.05.26	8.06.21	8.07.37
109,1	6,783	4,246	384	Avda. Navarra	San Jorge	-1,34	8.14.32	8.16.57	8.20.21
108,9	7,007	0,224	381	Avda. San Jorge	Cruce Avda. Navarra con Avda. San Jorge izquierda	-0,15	8.15.01	8.17.31	8.21.01
108,2	7,654	0,647	380	NA 700	Cruce Avda. San Jorge con NA 700 derecha	1,187	8.16.24	8.19.08	8.22.58
107,6	8,328	0,674	388	PA 30	Cruce NA 700 con PA 30 izquierda	2,229	8.17.51	8.20.49	8.24.59
106	9,898	1,57	423	PA 30	Alto de Orcoyen	-5,49	8.21.13	8.24.45	8.29.42
105,5	10,39	0,492	396	NA 700	Cruce PA 30 con NA 700 izquierda	-2,26	8.22.16	8.25.58	8.31.10
104,6	11,32	0,93	375	NA 700	Arazuri	0,043	8.24.15	8.28.18	8.33.58
102,2	13,66	2,34	376	NA 700	Orobia	-0,07	8.29.16	8.34.09	8.40.59
99,43	16,47	2,81	374	NA 700	Ibero	1,04	8.35.18	8.41.10	8.49.25
97,41	18,49	2,02	395	NA 700	Echauri	-1,27	8.39.37	8.46.13	8.55.28
96,7	19,2	0,71	386	NA 7110	Cruce NA 700 con NA 7110 izquierda	-1,76	8.41.09	8.48.00	8.57.36
95,68	20,22	1,02	368	NA 7110	Elio	4,13	8.43.20	8.50.33	9.00.40
94,3	21,6	1,38	425	NA 7110	Alto de Ciriza	-4,04	8.46.17	8.54.00	9.04.48
93,16	22,74	1,14	379	NA 7110	Echarri	-1,15	8.48.44	8.56.51	9.08.13
90,37	25,53	2,79	347	NA 7110	Balneario de Belascoain	1,206	8.54.42	9.03.49	9.16.35
81,58	34,32	8,79	453	NA 7040	Cruce NA 7110 con NA 7040 izquierda	2	9.13.33	9.25.48	9.42.58
81,53	34,37	0,05	454	NA 7040	Alto de Artazu	-1,21	9.13.39	9.25.55	9.43.07
79,22	36,68	2,31	426	NA 7040	Artazu	-3,1	9.18.36	9.31.42	9.50.02
75,74	40,16	3,48	318	NA 7040	Puente la Reina	0,213	9.26.03	9.40.24	10.00.29
75,27	40,63	0,47	319	NA 1110	Cruce NA 7040 con NA 1110 derecha	4,697	9.27.04	9.41.34	10.01.53
71,97	43,93	3,3	474	NA 1110	Alto de Mañeru	-3,11	9.34.08	9.49.49	10.11.47
71,23	44,67	0,74	451	NA 1110	Mañeru	0,121	9.35.43	9.51.40	10.14.01
68,76	47,14	2,47	454	NA 1110	Cirauqui	-2,23	9.41.01	9.57.51	10.21.25
64,81	51,09	3,95	366	NA 7171	Cruce NA 1110 con NA 7171 derecha	1,543	9.49.29	10.07.43	10.33.16
63,06	52,84	1,75	393	NA 7171	Monasterio de Alloz	3,015	9.53.14	10.12.06	10.38.31
59,71	56,19	3,35	494	NA 7171	Alto de la presa de Lerate	-0,45	10.00.24	10.20.28	10.48.34
57,73	58,17	1,98	484	NA 7171	Lerate	3,99	10.04.39	10.25.25	10.54.31
57,71	58,19	0,02	485	NA 7120	Cruce NA 7171 con NA 7120 derecha	4,865	10.04.42	10.25.28	10.54.34
55,7	60,2	2,01	565	NA 7120	Gariñoain	5,472	10.09.00	10.30.30	11.00.36
53,27	62,63	2,43	701	NA 7040	Cruce NA 7120 con NA 7040 izquierda	-4,59	10.14.12	10.36.34	11.07.53
53,16	62,74	0,11	704	NA 7040	Alto de Gariñoain	-3,7	10.14.27	10.36.51	11.08.13
50,09	65,81	3,07	555	NA 7040	Muzqui	1,9	10.21.01	10.44.31	11.17.26
48,19	67,71	1,9	520	NA 7040	Esténoz	2,259	10.25.06	10.49.16	11.23.08
45,3	70,6	2,89	646	NA 700	Cruce NA 7040 con NA 700 derecha	2,047	10.31.17	10.56.30	11.31.48
42,17	73,73	3,13	656	NA 700	Salinas de Oro	1,96	10.38.00	11.04.19	11.41.11
41,93	73,97	0,24	715	NA 700	Fuente de Agua potable	2,283	10.38.30	11.04.55	11.41.55
39,16	76,74	2,77	715	NA 700	Izurzu	-3,5	10.44.27	11.11.51	11.50.13
36,63	79,27	2,53	836	NA 700	Alto de Echauri	-5,99	10.49.52	11.18.10	11.57.49
29,96	85,94	6,67	393	NA 7110	Cruce NA 700 con NA 7110 derecha	1,653	11.04.09	11.34.51	12.17.49
28,95	86,95	1,01	376	NA 7110	Elio	0,6	11.06.19	11.37.22	12.20.51
27,54	88,36	1,41	433	NA 7110	Alto de Ciriza	-1,86	11.09.21	11.40.54	12.25.05
26,45	89,45	1,09	391	NA 7110	Echarri	-0,81	11.11.41	11.43.37	12.28.21
23,67	92,23	2,78	361	NA 7110	Balneario de Belascoain	2,941	11.17.38	11.50.34	12.36.41
23,13	92,77	0,54	364	NA 7015	Cruce NA 7110 con NA 7015 izquierda	4,077	11.18.48	11.51.55	12.38.19
22,31	93,59	0,82	401	NA 7015	Belascoain	2,918	11.20.33	11.53.58	12.40.46
19,77	96,13	2,54	501	NA 7015	Alto de Belascoain	-1,55	11.26.00	12.00.19	12.48.23
19,26	96,64	0,51	490	NA 7015	Arraiza	-1,95	11.27.05	12.01.36	12.49.55
16,81	99,09	2,45	455	NA 7015	Ubani	-0,97	11.32.20	12.07.43	12.57.16
14,5	101,4	2,31	397	NA 7015	Larraya	0,767	11.37.17	12.13.30	13.04.12
12,8	103,1	1,7	416	NA 7015	Paternalain	0,944	11.40.56	12.17.45	13.09.18
10,2	105,7	2,6	430	NA 7015	Gazólaz	1,313	11.46.30	12.24.15	13.17.06
9,2	106,7	1	450	NA 7015	Cizur Mayor	-0,14	11.48.39	12.26.45	13.20.06
8,6	107,3	0,6	451	NA 8108	Cruce NA 7015 con NA 8108 de frente	0,455	11.49.56	12.28.15	13.21.54
7,8	108,1	0,8	448	NA 6053	Cruce NA 8108 con NA 6053 de frente	0,333	11.51.39	12.30.15	13.24.18
7,5	108,4	0,3	456	NA 6053	Cizur Menor	-2,53	11.52.17	12.31.00	13.25.12
6,6	109,3	0,9	452	NA 6000	Cruce NA 6053 con NA 6000 izquierda	-3	11.54.13	12.33.15	13.27.54
5,8	110,1	0,8	413	NA 7027	Cruce NA 6000 con NA 7027 de frente	-0,19	11.55.56	12.35.15	13.30.18
4,7	111,2	1,1	395	CRTA. Univ	Cruce NA 7027 con CRTA. Univ derecha	0,632	11.58.17	12.38.00	13.33.36
3,1	112,8	1,6	408	CRTA. Local	Cruce CRTA. Univ con CRTA. Local derecha	0,231	12.01.43	12.42.00	13.38.24
2,8	113,1	0,3	407	CRTA. Local	El Sadar	1,6	12.02.21	12.42.45	13.39.18
1,8	114,1	1	411	NA 2310	Cruce CRTA. Local con NA 2310 derecha	0,278	12.04.30	12.45.15	13.42.18
0,8	115,1	1	439	CRTA. Local	Cruce NA 2310 con CRTA. Local izquierda	0,381	12.06.39	12.47.45	13.45.18
0	115,9	0,8	416	CRTA. Local	Mutilva	0,359	12.08.21	12.49.45	13.47.42





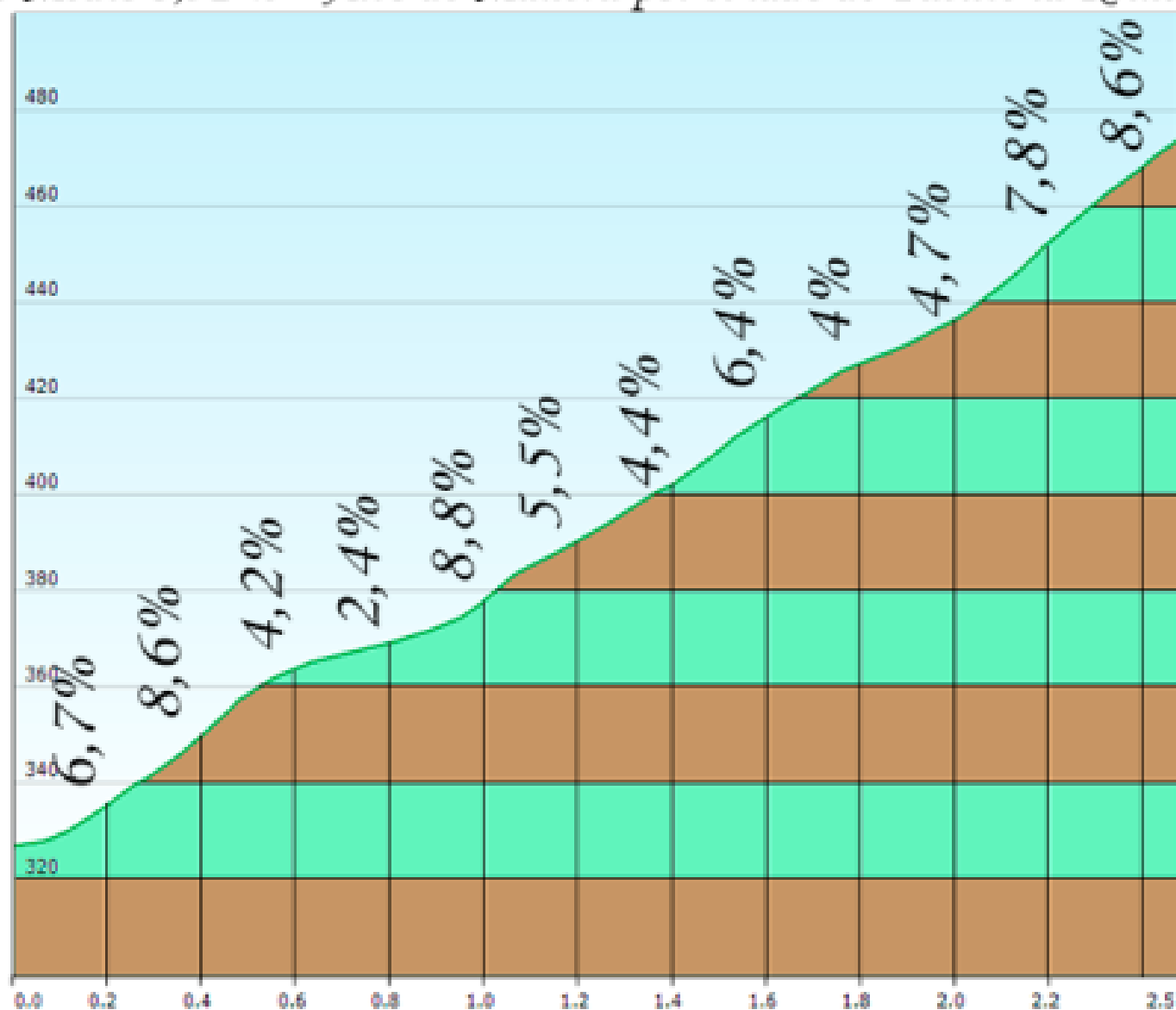




*Altura máxima: 473,6 mts.    Altura mínima: 326,8 mts.*

*Desnivel acumulado: 146,8 mts.    Distancia total: 2,48 km.*

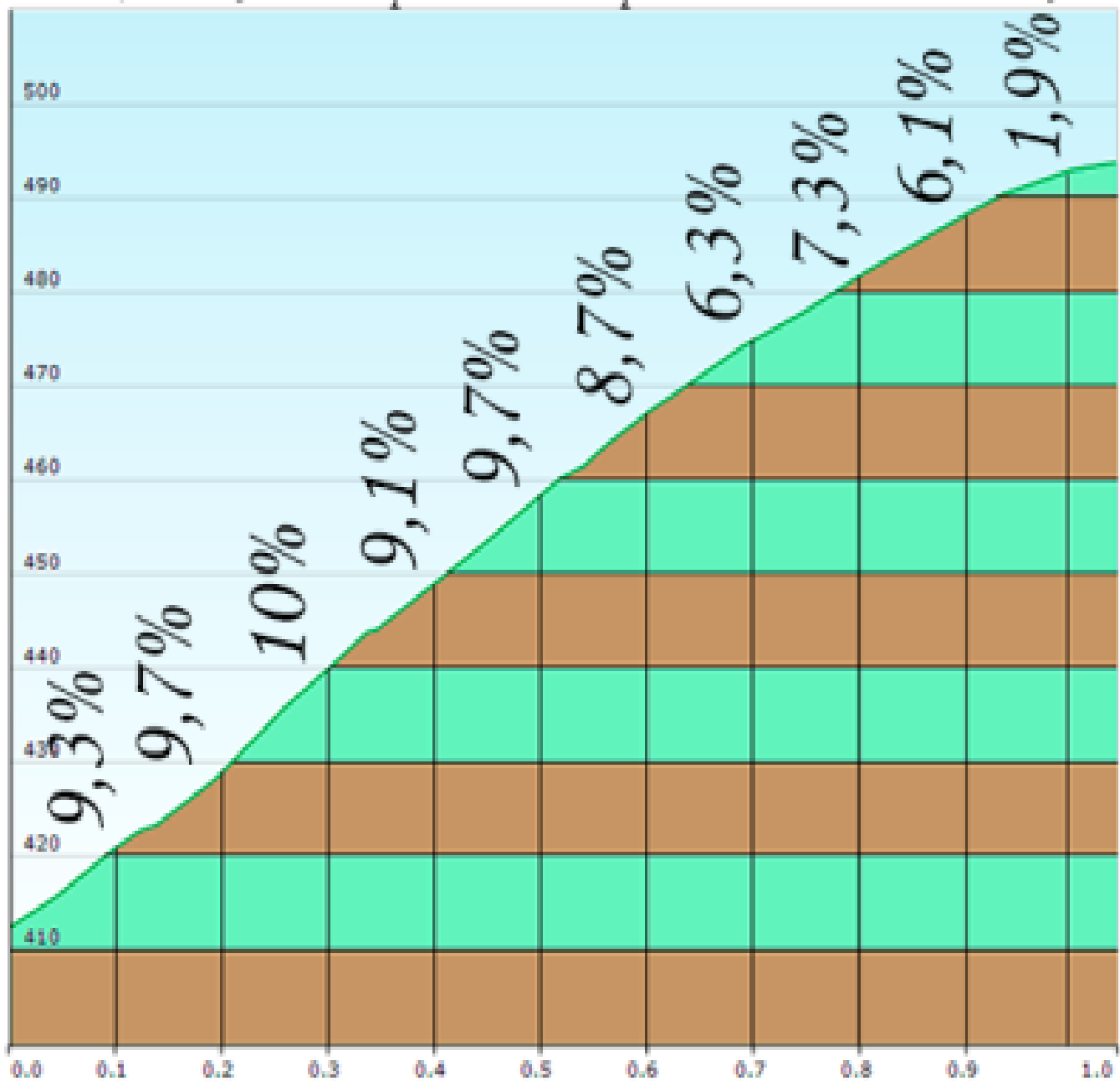
*% Medio 5,92 %    Alto de Mañeru por el lado de Puente la Reina.*



Altura máxima: 493,8 mts. Altura mínima: 412,4 mts.

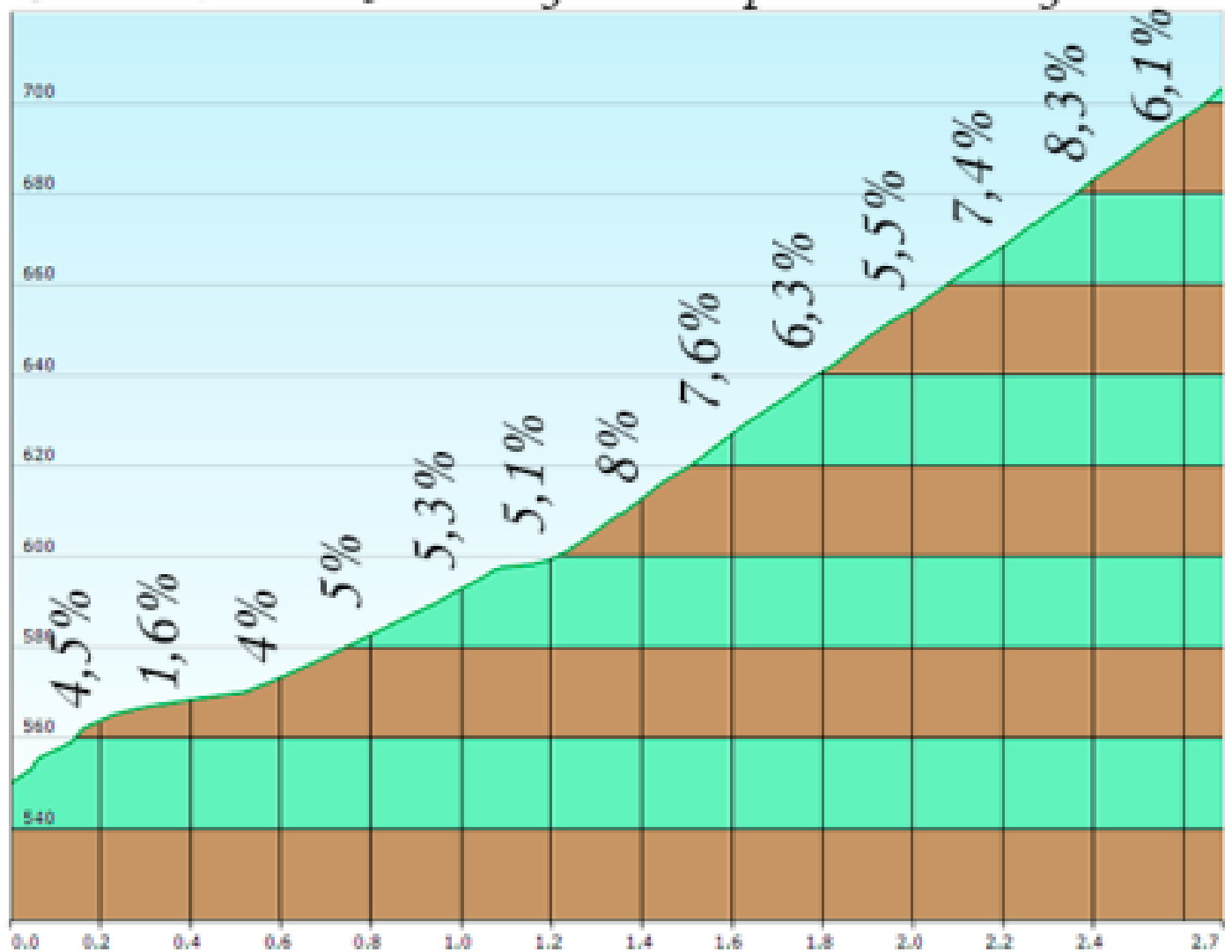
Desnivel acumulado: 81,4 mts. Distancia total: 1,05 km.

% Medio 7,79 % Alto de la presa de Lerate por el lado del Monasterio de Alloz.



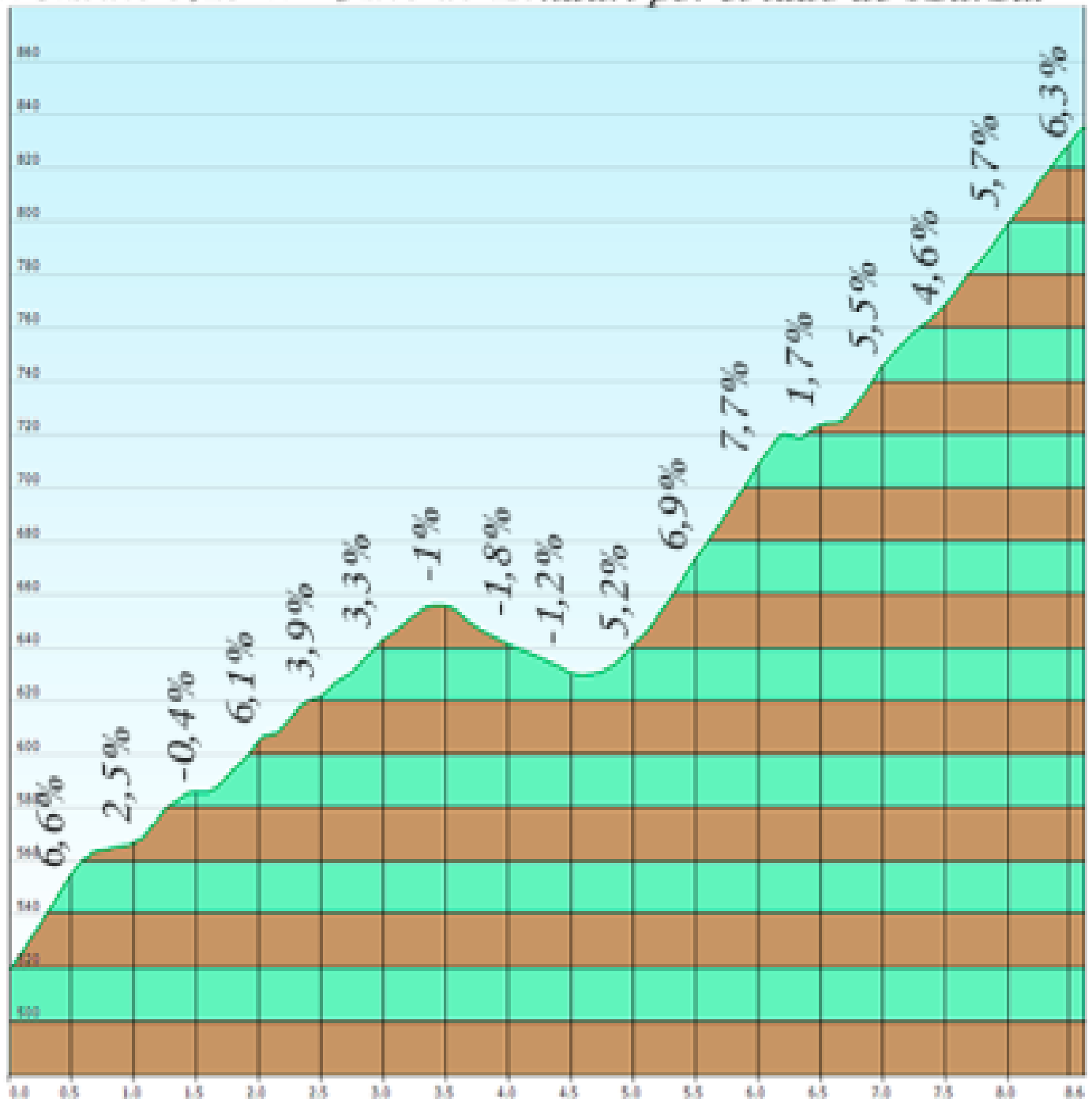


*Altura máxima: 703.3 mts.    Altura mínima: 550 mts.  
Desnivel acumulado: 153 mts.    Distancia total: 2,69 km.  
% Medio 5.76 %    Alto de Garisoain por el lado de Garisoain.*





*Altura máxima: 835,2 mts.    Altura mínima: 519,4 mts.  
Desnivel acumulado: 339,5 mts.    Distancia total: 8,64 km.  
% Medio 5,13 %    Alto de Echauri por el lado de Izurzu.*





Altura máxima: 500,3 mts.    Altura mínima: 365 mts.

Desnivel acumulado: 139 mts.    Distancia total: 3,26 km.

% Medio 4,83 %    Alto de Belascoáin por el lado de Belascoáin.

