

Vuelta al Valle de Aranguren- Araquil- Larraun- Cendea de Olza- Cizur



Total Km 117,6  
 Desnivel 891  
 Pendiente media 0,757653061  
 Coeficiente 120,2210655

Distancia				Carretera	Recorrido	%	Kmh		
Falta	Total	Parcial	Altitud				28	24	20
					Puntos de población		T.Total	T.Total	T.Total
117,6	0	0	366	CRTA. Local	Salida de Mutilva por CRTA. Local	-0,3	8.00.00	8.00.00	8.00.00
116	1,649	1,649	361	PA 31	Cruce CRTA. Local con PA 31 derecha	-0,36	8.03.32	8.04.07	8.04.57
115,1	2,477	0,828	358	Avda. Navarra	Cruce PA 31 con Avda. Navarra derecha	-0,44	8.05.18	8.06.12	8.07.26
110,9	6,749	4,272	339	Avda. Navarra	San Jorge	-1,16	8.14.28	8.16.52	8.20.15
110,6	7,008	0,259	336	Avda. San Jorge	Cruce Avda. Navarra con Avda. San Jorge izquierda	0,172	8.15.01	8.17.31	8.21.01
110	7,59	0,582	337	NA 700	Cruce Avda. San Jorge con NA 700 derecha	0,674	8.16.16	8.18.58	8.22.46
109,3	8,332	0,742	342	PA 30	Cruce NA 700 con PA 30 izquierda	2,069	8.17.51	8.20.50	8.25.00
107,8	9,83	1,498	373	PA 30	Alto de Orcoyen	-4,74	8.21.04	8.24.34	8.29.29
107,2	10,4	0,57	346	NA 700	Cruce PA 30 con NA 700 izquierda	-2,47	8.22.17	8.26.00	8.31.12
106,4	11,25	0,85	325	NA 700	Arazuri	-0,08	8.24.06	8.28.07	8.33.45
104	13,61	2,36	323	NA 700	Ororbia	-3,64	8.29.10	8.34.01	8.40.50
103,7	13,94	0,33	311	NA 7010	Cruce NA 700 con NA 7010 derecha	0,197	8.29.52	8.34.51	8.41.49
100,1	17,5	3,56	318	NA 7010	Asiain	0,621	8.37.30	8.43.45	8.52.30
93,66	23,94	6,44	358	NA 7010	Atondo	-0,54	8.51.18	8.59.51	9.11.49
91,05	26,55	2,61	344	NA 7010	Erroz	0,69	8.56.54	9.06.22	9.19.39
90,18	27,42	0,87	350	NA 7010	Izurdiaga	0,976	8.58.45	9.08.33	9.22.16
88,54	29,06	1,64	366	NA 7010	Irurzun	3,864	9.02.16	9.12.39	9.27.11
88,1	29,5	0,44	383	N 240 A	Cruce NA 7010 con N 240 A izquierda	-3,75	9.03.13	9.13.45	9.28.30
88,02	29,58	0,08	380	NA 2410	Cruce N 240 A con NA 2410 izquierda	-0,16	9.03.23	9.13.57	9.28.44
85,57	32,03	2,45	376	NA 2410	Echarren	1,436	9.08.38	9.20.04	9.36.05
83,55	34,05	2,02	405	NA 2410	Araquil	-1,68	9.12.58	9.25.07	9.42.09
81,47	36,13	2,08	370		Zuazu	0,226	9.17.25	9.30.20	9.48.23
79,66	37,94	1,81	374	NA 2410	Yábar	5,644	9.21.18	9.34.51	9.53.49
75,73	41,87	3,93	383	Pista de cemento	Cruce NA 24010 con Pista de cemento derecha	7,691	9.29.43	9.44.41	10.05.37
66,3	51,3	9,43	1.128	Pista de cemento	Cruce Pista de cemento NA 7510 derecha	1,125	9.49.56	10.08.15	10.33.54
65,77	51,83	0,53	1.149	NA 7510	Alto de San Miguel de Aralar	6,585	9.51.04	10.09.34	10.35.29
65,5	52,1	0,27	1.137	NA 7510	Cruce NA 7510 con NA 7510 derecha	0,036	9.51.39	10.10.15	10.36.18
64,13	53,47	1,37	1.257	NA 7510	Alto de Archueta	-6,47	9.54.35	10.13.40	10.40.25
62,76	54,84	1,37	1.138	NA 7510	Cruce NA 7515 con NA 7510 izquierda	-4,57	9.57.31	10.17.06	10.44.31
59,51	58,09	3,25	958	NA 7510	Casa forestal	-3,83	10.04.29	10.25.14	10.54.16
50,1	67,5	9,41	560	NA 7510	Baráibar	-0,77	10.24.39	10.48.45	11.22.30
47,13	70,47	2,97	484	NA 7500	Cruce NA 7510 con NA 7500 derecha	3,161	10.31.00	10.56.10	11.31.25
46,19	71,41	0,94	530	NA 7500	Alli	2,747	10.33.01	10.58.31	11.34.14
43,46	74,14	2,73	600	NA 7500	Astiz	3,51	10.38.52	11.05.21	11.42.25
41,02	76,58	2,44	672	NA 7500	Odériz	0,562	10.44.06	11.11.27	11.49.44
40,07	77,53	0,95	719	NA 7500	Alto de Zuarrarrate	-4,71	10.46.08	11.13.49	11.52.35
39,24	78,36	0,83	682	NA 7500	Madoz	-4,54	10.47.55	11.15.54	11.55.05
32,75	84,85	6,49	374	NA 2410	Cruce NA 7500 con NA 2410 izquierda	0,841	11.01.49	11.32.07	12.14.33
32,14	85,46	0,61	360	NA 2410	Irurzun	5,094	11.03.08	11.33.39	12.16.23
31,68	85,92	0,46	383	N 240 A	Cruce NA 2410 con N 240 A derecha	-1,05	11.04.07	11.34.48	12.17.46
31,61	85,99	0,07	387	NA 7010	Cruce N 240 A con NA 7010 derecha	-1,31	11.04.16	11.34.58	12.17.58
30,54	87,06	1,07	371	NA 7010	Izurdiaga	0	11.06.33	11.37.39	12.21.11
28,78	88,82	1,76	350	NA 7010	Erroz	-0,32	11.10.20	11.42.03	12.26.28
26,13	91,47	2,65	371	NA 7010	Atondo	-0,55	11.16.00	11.48.40	12.34.25
20,04	97,56	6,09	322	NA 7010	Asiain	0,465	11.29.03	12.03.54	12.52.41
16,3	101,3	3,74	317	NA 7010	Ororbia	0,873	11.37.04	12.13.15	13.03.54
12,3	105,3	4	358	NA 7015	Cruce NA 7010 con NA 7015 izquierda	0,812	11.45.39	12.23.15	13.15.54
10	107,6	2,3	372	NA 7015	Gazólaz	0,917	11.50.34	12.29.00	13.22.48
9,1	108,5	0,9	384	NA 7015	Cizur Mayor	0	11.52.30	12.31.15	13.25.30
8,8	108,8	0,3	383	NA 8108	Cruce NA 7015 con NA 8108 de frente	0,643	11.53.09	12.32.00	13.26.24
7,7	109,9	1,1	384	NA 6053	Cruce NA 8108 con NA 6053 de frente	0,083	11.55.30	12.34.45	13.29.42
7,4	110,2	0,3	392	NA 6053	Cizur Menor	-2,63	11.56.09	12.35.30	13.30.36
6,5	111,1	0,9	385	NA 6000	Cruce NA 6053 con NA 6000 izquierda	-2,63	11.58.04	12.37.45	13.33.18
5,8	111,8	0,7	350	NA 7027	Cruce NA 6000 con NA 7027 de frente	-0,14	11.59.34	12.39.30	13.35.24
4,6	113	1,2	335	CRTA. Univ.	Cruce NA 7027 con CRTA. Univ derecha	0,737	12.02.09	12.42.30	13.39.00
2,9	114,7	1,7	346	CRTA. Local	Cruce CRTA. Univ. con CRTA. Local derecha	0,583	12.05.47	12.46.45	13.44.06
2,7	114,9	0,2	349	CRTA. Local	El Sadar	1,5	12.06.13	12.47.15	13.44.42
1,7	115,9	1	353	NA 2310	Cruce CRTA. Local con NA 2310 derecha	0,294	12.08.21	12.49.45	13.47.42
0,7	116,9	1	379	CRTA. Local	Cruce NA 2310 con CRTA. Local izquierda	0,324	12.10.30	12.52.15	13.50.42
0	117,6	0,7	358	CRTA. Local	Mutilva	0,304	12.12.00	12.54.00	13.52.48





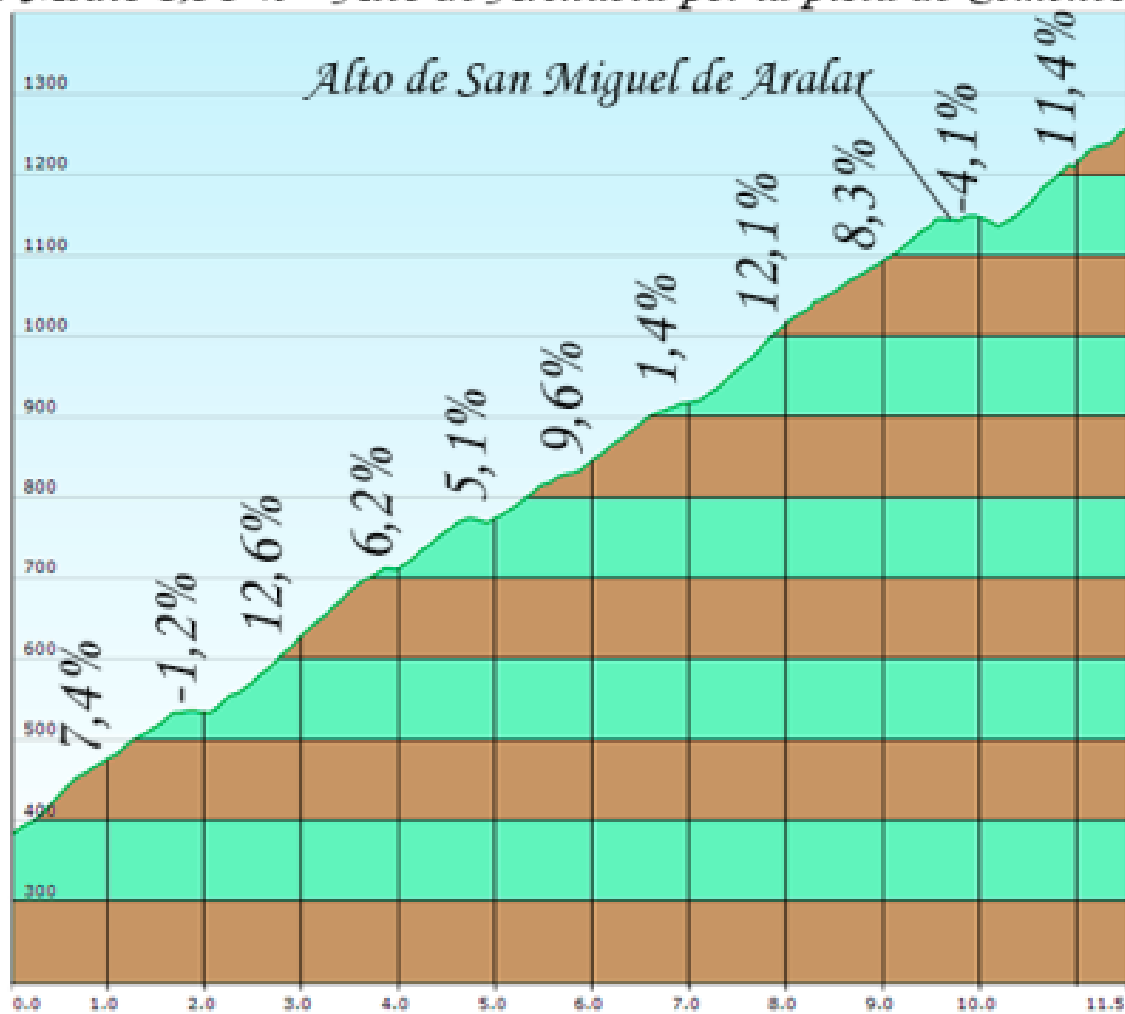




Altura máxima: 1256,3 mts.    Altura mínima: 311 mts.  
 Desnivel acumulado: 1917,6 mts.    Distancia total: 117,6 km.

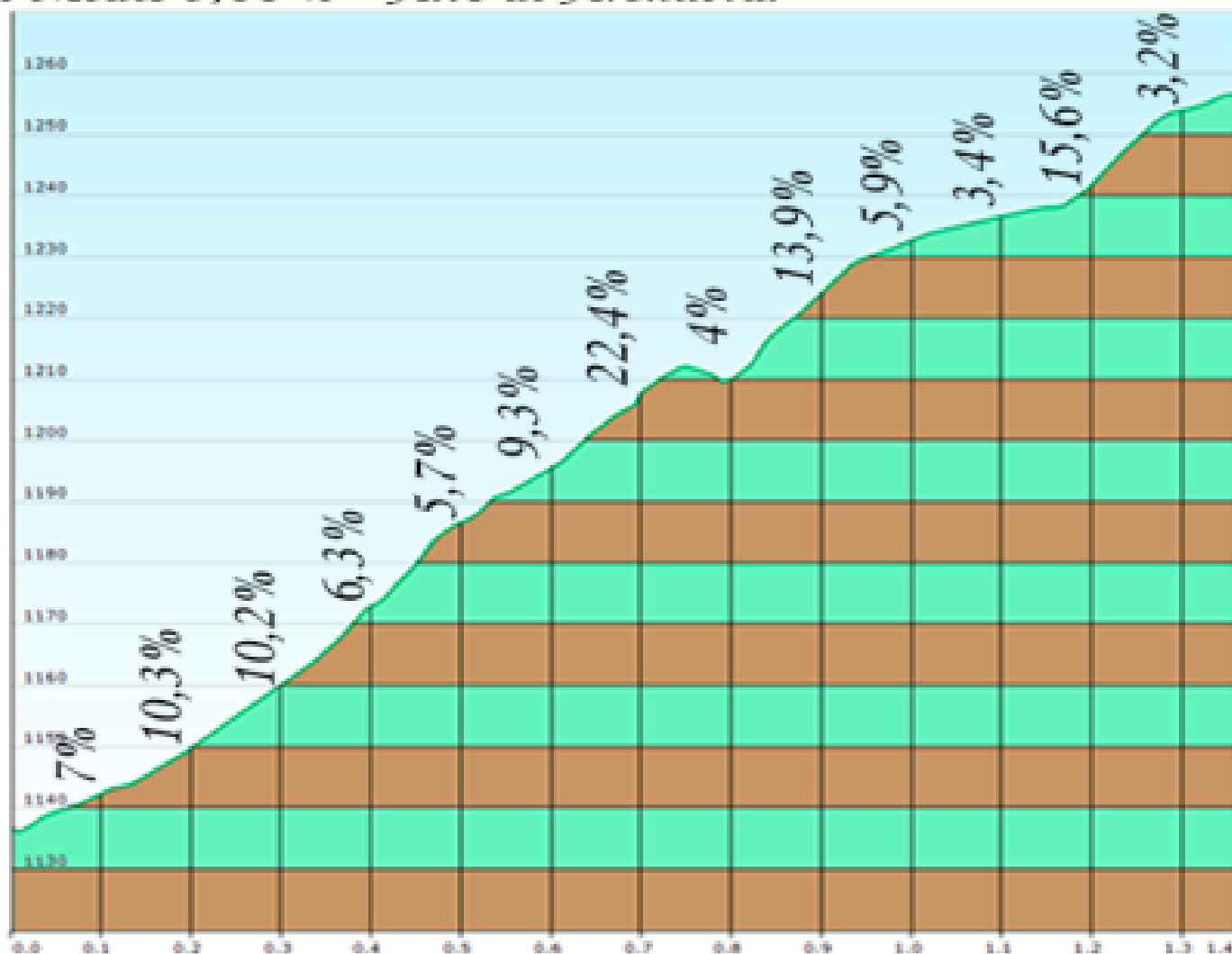


Altura máxima: 1256,3 mts.    Altura mínima: 383,2 mts.  
 Desnivel acumulado: 896,9 mts.    Distancia total: 11,58 km.  
 % Medio 8,58 %    Alto de Archueta por la pista de Cemento.



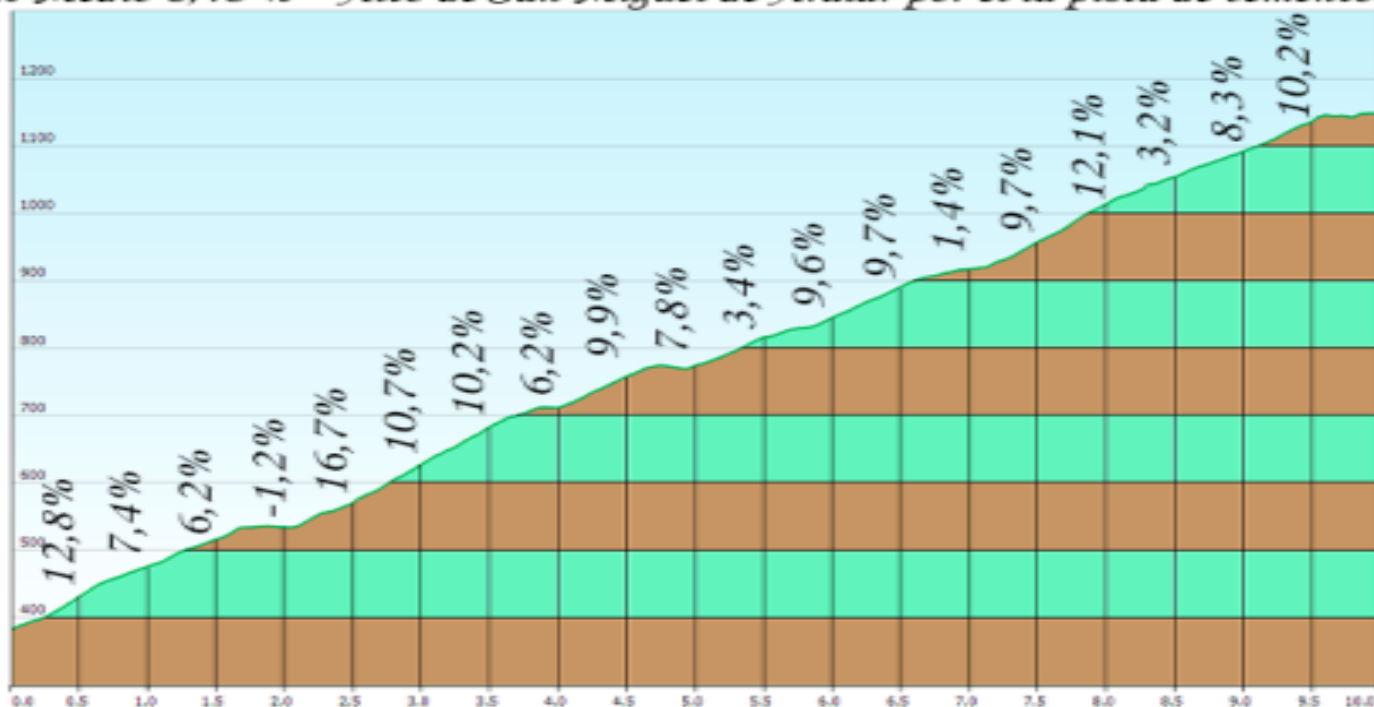


Altura máxima: 1256,5 mts.    Altura mínima: 1136,6 mts.  
Desnivel acumulado: 12 mts.    Distancia total: 1,37 km.  
% Medio 9,06 %    Alto de Archueta.





Altura máxima: 1148,8 mts.    Altura mínima: 382,6 mts.  
Desnivel acumulado: 776,4 mts.    Distancia total: 10,02 km.  
% Medio 8,48 %    Alto de San Miguel de Aralar por el la pista de cemento.



Altura máxima: 718,2 mts.    Altura mínima: 483,9 mts.  
Desnivel acumulado: 242,1 mts.    Distancia total: 6,77 km.  
% Medio 6,77 %    Alto de Zuarrarate por el lado de Allí.

