

Vuelta al Valle de Aranguren- Egüés- Ezcabarte- Olaibar- Anue- Quinto Real- Esteribar



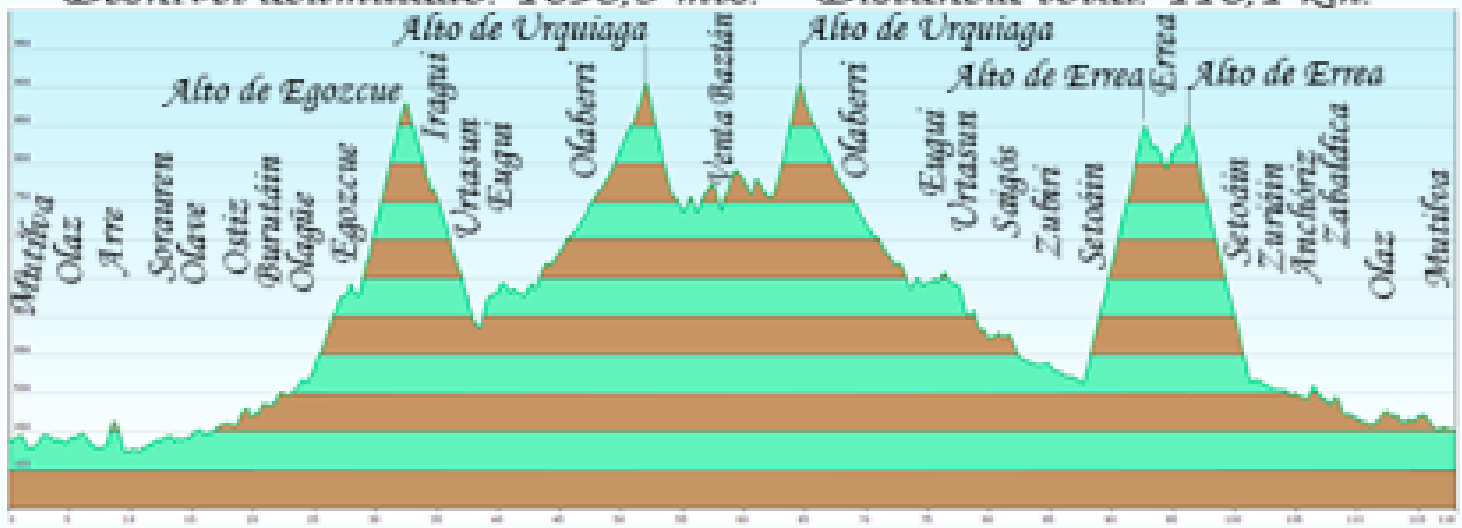
Total Km 118,1
 Desnivel 468
 Pendiente media 0,396274344
 Coeficiente 110,0357

Distancia				Carretera	Recorrido	%	Kmh		
Falta	Total	Parcial	Altitud				28	24	20
					Puntos de población		T.Total	T.Total	T.Total
118,1	0	0	438	CRTA. Local	Salida de Mutilva por CRTA. Local	-0,3	8.00.00	8.00.00	8.00.00
116,8	1,342	1,342	434	PA 30	Cruce CRTA. Local con PA 30 de frente	0,206	8.02.53	8.03.21	8.04.02
112,9	5,218	3,876	442	PA 30	Olaz	-0,41	8.11.11	8.13.03	8.15.39
108,5	9,646	4,428	424	NA 2517	Cruce PA 30 con NA 2517 derecha	-1,32	8.20.40	8.24.07	8.28.56
108,4	9,722	0,076	423	NA 2517	Arre	0,466	8.20.50	8.24.18	8.29.10
107,1	11,01	1,288	429	NA 2517	Oricáin	0,741	8.23.36	8.27.31	8.33.02
106,6	11,55	0,54	433	N 121 A	Cruce NA 2517 con N 121 A de frente	0,741	8.24.45	8.28.52	8.34.39
104,9	13,17	1,62	445	N 121 A	Sorauren	0,198	8.28.13	8.32.55	8.39.31
102,4	15,69	2,52	450	N 121 A	Olave	0,375	8.33.37	8.39.13	8.47.04
100	18,09	2,4	459	NA 8109	Cruce N 121 A con NA 8109 derecha	1,65	8.38.46	8.45.13	8.54.16
98,98	19,12	1,03	476	NA 8109	Ostiz	0,147	8.40.58	8.47.48	8.57.22
97,62	20,48	1,36	478	N 121 A	Cruce NA 8109 con N 121 A de frente	0,674	8.43.53	8.51.12	9.01.26
96,73	21,37	0,89	484	N 121 A	Burutáin	1,25	8.45.48	8.53.25	9.04.07
93,45	24,65	3,28	525	NA 2520	Cruce N 121 A con NA 2520 derecha	0,556	8.52.49	9.01.37	9.13.57
93,27	24,83	0,18	526	NA 2520	Olagüe	3,287	8.53.12	9.02.04	9.14.29
88,95	29,15	4,32	668	NA 2520	Egozcue	6,677	9.02.28	9.12.52	9.27.27
85,79	32,31	3,16	879	NA 2520	Alto de Egozcue	-5,37	9.09.14	9.20.46	9.36.56
83,76	34,34	2,03	770	NA 2520	Iragui	-4,91	9.13.35	9.25.51	9.43.01
80,34	37,76	3,42	602	NA 2520	Urtasun	-5	9.20.55	9.34.24	9.53.17
80,28	37,82	0,06	599	NA 138	Cruce NA 2520 con NA 138 izquierda	1,01	9.21.03	9.34.33	9.53.28
79,29	38,81	0,99	609	NA 138	Tunel corto sin luz	2,11	9.23.10	9.37.01	9.56.26
78,2	39,9	1,09	632	NA 138	Eugui	1,599	9.25.30	9.39.45	9.59.42
69,82	48,28	8,38	766	NA 138	Olaberri	3,763	9.43.27	10.00.42	10.24.50
66,1	52	3,72	906	NA 138	Alto de Urquiaga	-2,62	9.51.26	10.10.00	10.36.00
59,84	58,26	6,26	742	NA 138	Venta Baztán	2,611	10.04.51	10.25.39	10.54.47
53,56	64,54	6,28	906	NA 138	Alto de Urquiaga	-3,76	10.18.18	10.41.21	11.13.37
49,84	68,26	3,72	766	NA 138	Olaberri	-1,39	10.26.16	10.50.39	11.24.47
41,92	76,18	7,92	656	NA 138	Eugui	-1,52	10.43.15	11.10.27	11.48.32
40,47	77,63	1,45	634	NA 138	Tunel corto sin luz	-2,48	10.46.21	11.14.05	11.52.53
39,42	78,68	1,05	608	NA 138	Urtasun	-1,31	10.48.36	11.16.42	11.56.02
36,13	81,97	3,29	565	NA 138	Saigós	-2,21	10.55.39	11.24.56	12.05.55
35,09	83,01	1,04	542	NA 135	Cruce NA 138 con NA 135 derecha	0,769	10.57.53	11.27.32	12.09.02
34,96	83,14	0,13	543	NA 135	Zubiri	-0,62	10.58.09	11.27.51	12.09.25
32,07	86,03	2,89	525	NA 135	Urdániz	-0,78	11.04.21	11.35.04	12.18.05
30,53	87,57	1,54	513	NA 2337	Cruce NA 135 con NA 2337 izquierda	6,226	11.07.39	11.38.55	12.22.43
28,41	89,69	2,12	645	NA 2337	Setoáin	6,869	11.12.12	11.44.13	12.29.04
25,44	92,66	2,97	849	NA 2337	Alto de Errea	-2,99	11.18.33	11.51.39	12.37.59
23,7	94,4	1,74	797	NA 2337	Errea	3,073	11.22.17	11.56.00	12.43.12
21,91	96,19	1,79	852	NA 2337	Alto de Errea	-6,59	11.26.07	12.00.28	12.48.34
19,04	99,06	2,87	663	NA 2337	Setoáin	-6,52	11.32.16	12.07.39	12.57.11
16,8	101,3	2,24	517	NA 135	Cruce NA 2337 con NA 135 izquierda	-0,33	11.37.04	12.13.15	13.03.54
16,5	101,6	0,3	516	NA 135	Larrasoaña	-0,51	11.37.43	12.14.00	13.04.48
12,8	105,3	3,7	497	NA 135	Zuriáin	1,083	11.45.39	12.23.15	13.15.54
11,6	106,5	1,2	510	NA 135	Anchóriz	-0,83	11.48.13	12.26.15	13.19.30
9,8	108,3	1,8	495	NA 135	Zabaldica	-1,39	11.52.04	12.30.45	13.24.54
7,5	110,6	2,3	463	PA 30	Cruce NA 135 con PA 30 de frente	0,357	11.57.00	12.36.30	13.31.48
6,1	112	1,4	468	PA 30	Olaz	-0,36	12.00.00	12.40.00	13.36.00
1,4	116,7	4,7	451	CRTA. Local	Cruce PA 30 con CRTA. Local	-1,36	12.10.04	12.51.45	13.50.06
0	118,1	1,4	432	CRTA. Local	Mutilva	0,366	12.13.04	12.55.15	13.54.18

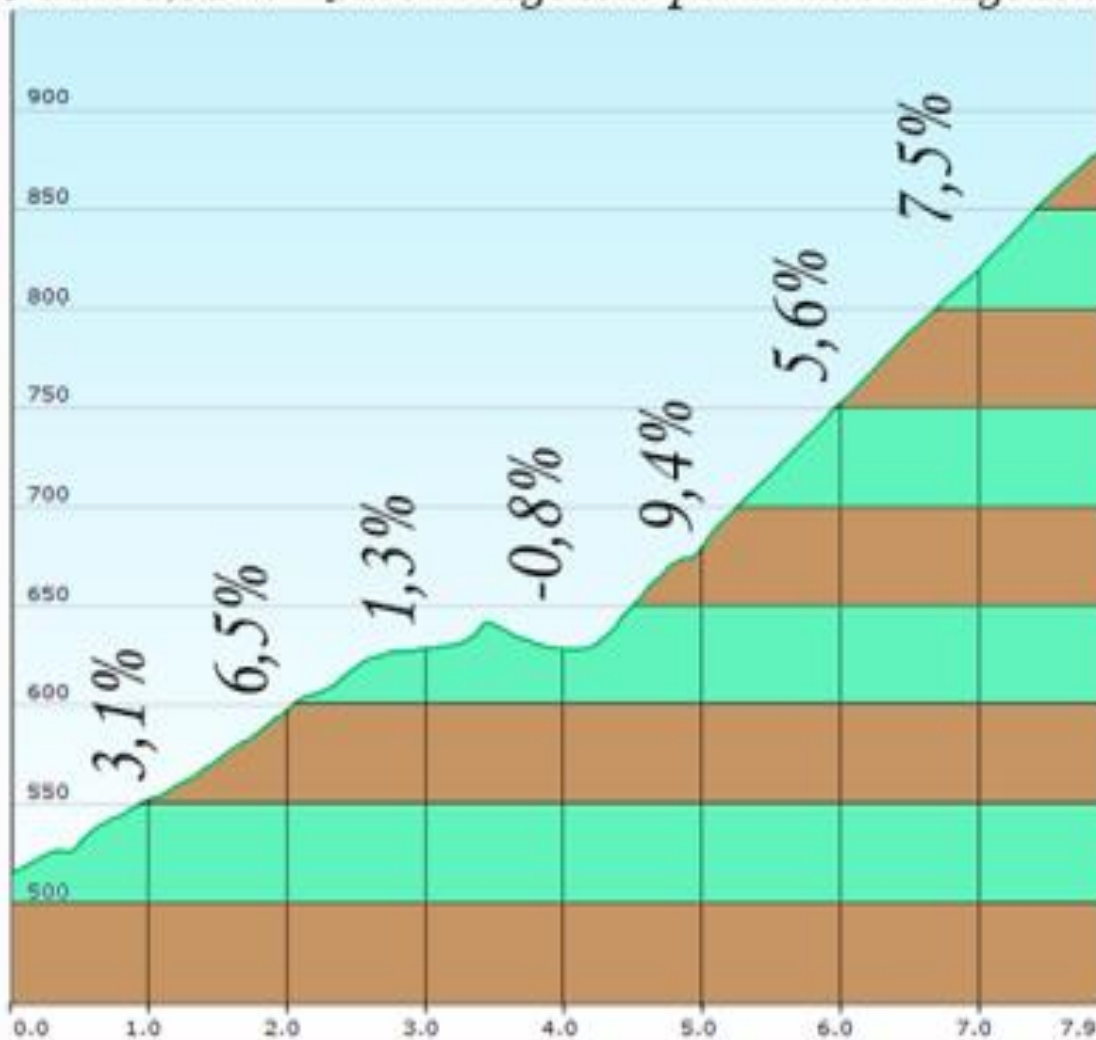




Altura máxima: 905,1 mts. Altura mínima: 422,7 mts.
 Desnivel acumulado: 1698,3 mts. Distancia total: 118,1 km.

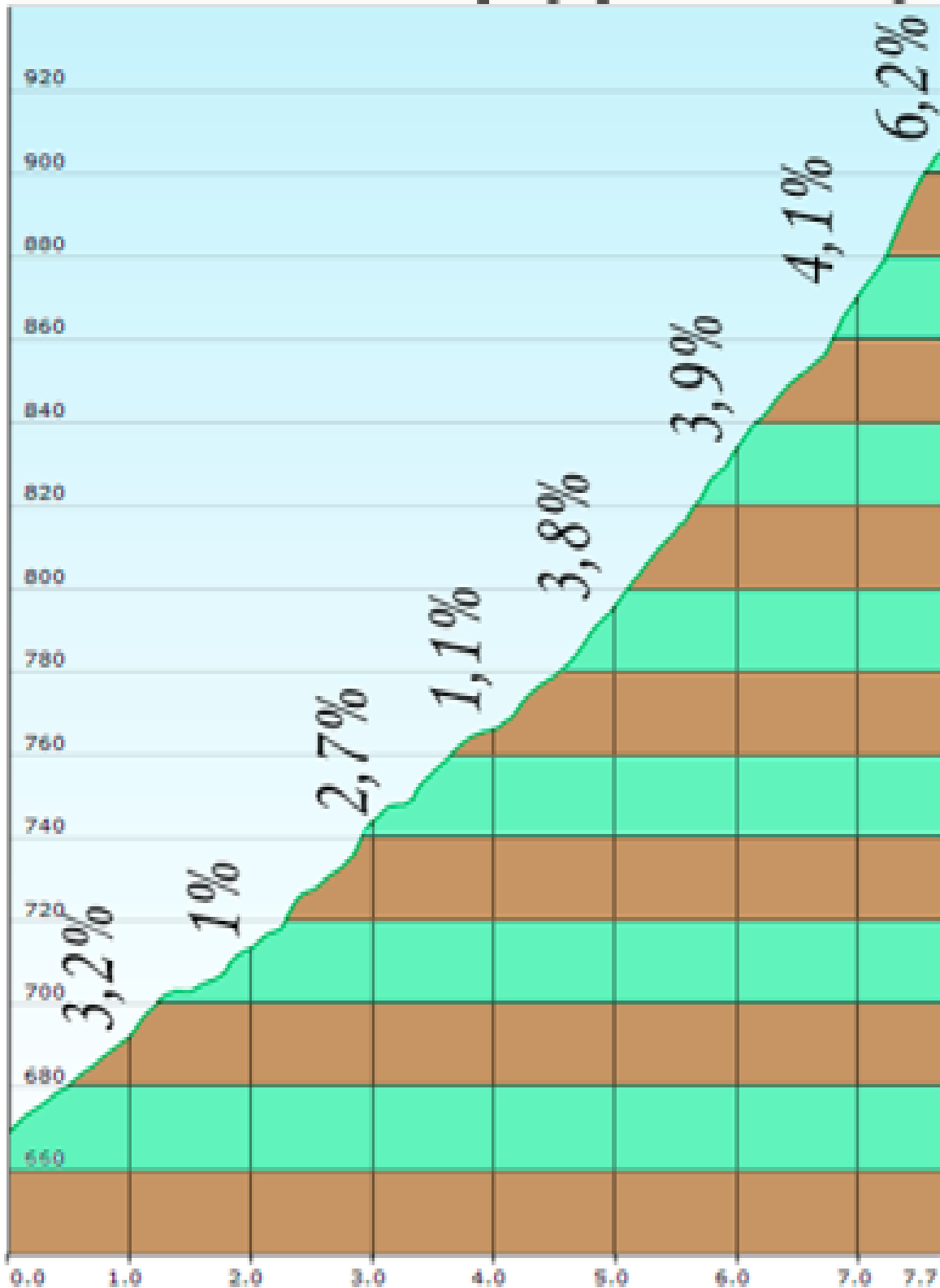


Altura máxima: 878,1 mts. Altura mínima: 515,5 mts.
 Desnivel acumulado: 376 mts. Distancia total: 7,89 km.
 % Medio 5,51 % Alto de Egozcue por el lado de Egozcue.





*Altura máxima: 905,1 mts. Altura mínima: 669 mts.
Desnivel acumulado: 235 mts. Distancia total: 3,21 km.
% Medio 3,21 % Alto de Urquiaga por el lado de Eugui.*

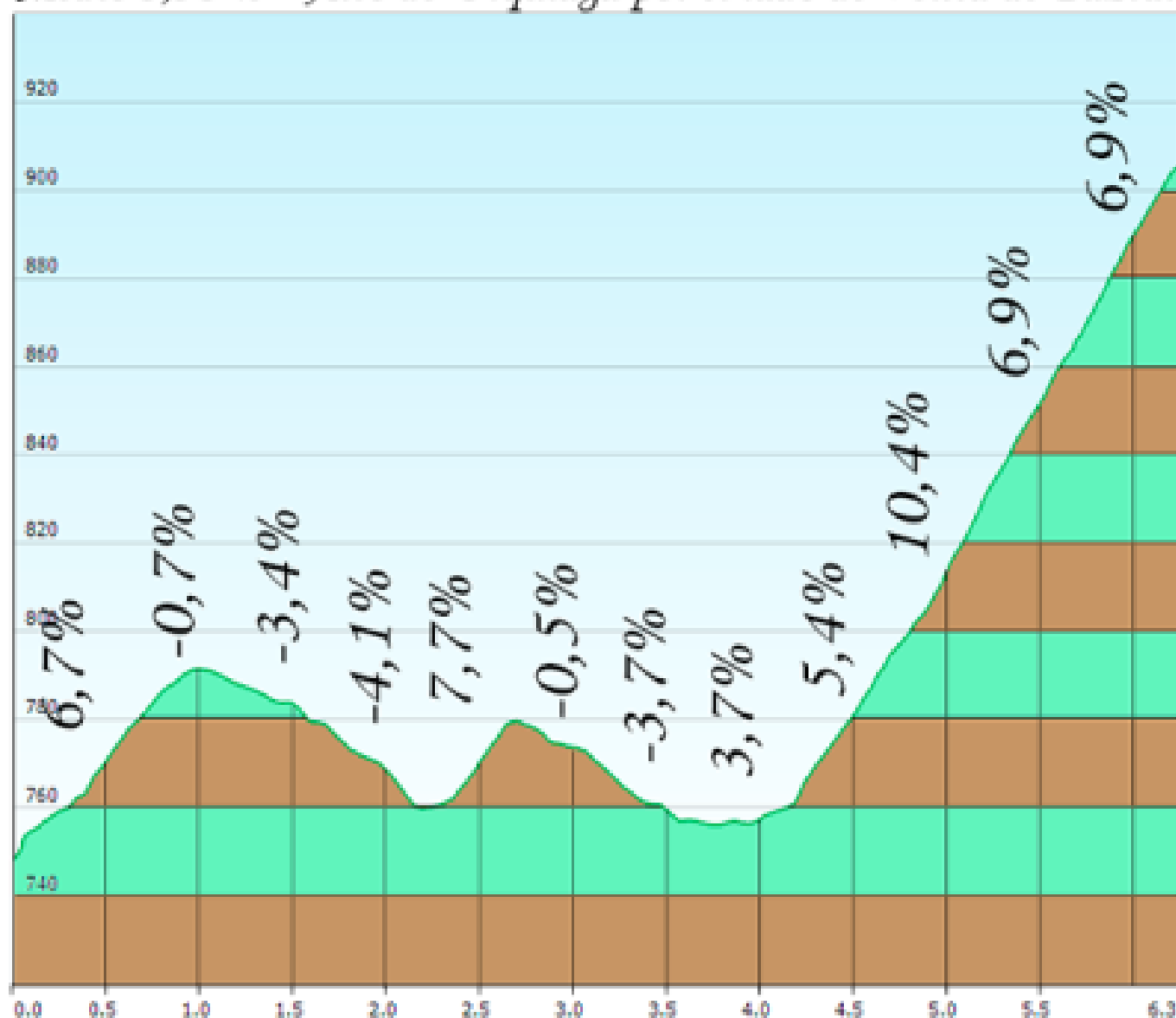




Altura máxima: 905,1 mts. Altura mínima: 753 mts.

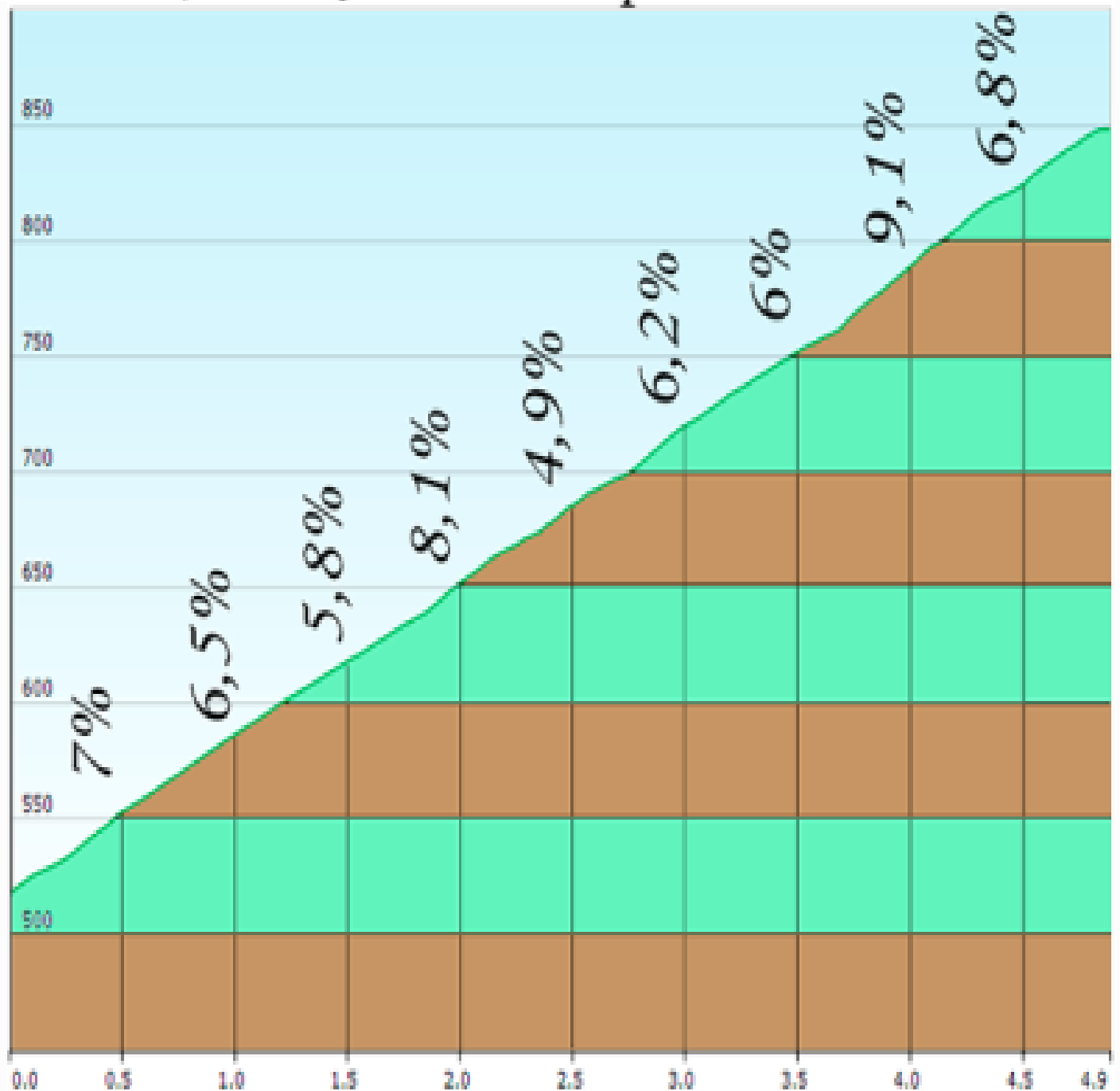
Desnivel acumulado: 206,9 mts. Distancia total: 6,26 km.

% Medio 5,58 % Alto de Urquiaga por el lado de Venta de Baztán.





*Altura máxima: 848,8 mts. Altura mínima: 517,7 mts.
Desnivel acumulado: 331,1 mts. Distancia total: 4,9 km.
% Medio 6,79 % Alto de Errea por el lado de Setóain.*





Altura máxima: 851,6 mts. Altura mínima: 795,8 mts.

Desnivel acumulado: 58,2 mts. Distancia total: 1,61 km.

% Medio 4,39 % Alto de Errea por el lado de Errea.

