



Vuelta al Valle de Aranguren- Elorz- Ibargoiti- Val de Aibar

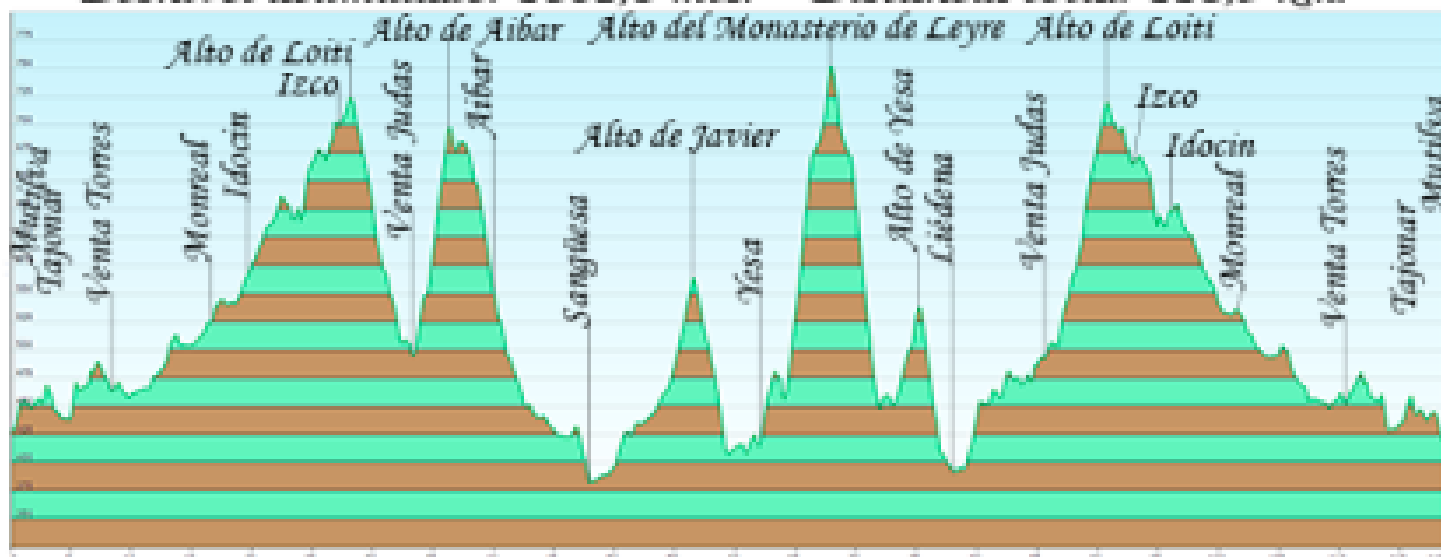
Total Km 118,9
 Desnivel 325
 Pendiente media 0,27333894
 Coeficiente 115,5083816

Distancia				Carretera	Recorrido	%	Kmh		
Falta	Total	Parcial	Altitud				T.Total	T.Total	T.Total
118,9	0	0	427	CRTA. Local	Salida de Mutilva por CRTA. Local	3,134	7.30.00	7.30.00	7.30.00
118,2	0,702	0,702	449	NA 2310	Cruce CRTA. Local con NA 2310 izquierda	0,21	7.31.30	7.31.45	7.32.06
116,3	2,606	1,904	453	NA 2311	Cruce NA 2310 con NA 2311 derecha	4,564	7.35.35	7.36.31	7.37.49
116,1	2,847	0,241	464	CRTA. Larraizcoa	Cruce NA 2311 con CRTA. Larraizcoa derecha	0,826	7.36.06	7.37.07	7.38.32
115,8	3,089	0,242	466	CRTA. Larraizcoa	Tajonar	0,372	7.36.37	7.37.43	7.39.16
112,3	6,586	3,497	479	NA 2420	Cruce CRTA. Larraizcoa con NA 2420 derecha	-0,78	7.44.07	7.46.28	7.49.45
110,6	8,256	1,67	466	NA 2420	Venta Torres	-0,56	7.47.41	7.50.38	7.54.46
109,2	9,686	1,43	458	NA 2420	Zulueta	0,464	7.50.45	7.54.13	7.59.03
107,5	11,41	1,724	466	NA 2420	Elorz	1,301	7.54.27	7.58.31	8.04.14
101,8	17,1	5,69	540	NA 2420	Monreal	1,511	8.06.39	8.12.45	8.21.18
98,16	20,74	3,64	595	NA 2420	Idocin	1,442	8.14.27	8.21.51	8.32.13
92,89	26,01	5,27	671	NA 2420	Izco	2,465	8.25.44	8.35.01	8.48.02
90,74	28,16	2,15	724	NA 2420	Alto de Loiti	-4,38	8.30.21	8.40.24	8.54.29
85,54	33,36	5,2	496	NA 534	Venta Judas	1,818	8.41.29	8.53.24	9.10.05
85,43	33,47	0,11	498	NA 534	Cruce NA 2420 con NA 534 derecha	7,018	8.41.43	8.53.40	9.10.25
82,58	36,32	2,85	698	NA 534	Alto de Aibar	-4,11	8.47.50	9.00.48	9.18.58
78,27	40,63	4,31	521	NA 534	Aibar	-5,78	8.57.04	9.11.34	9.31.53
77,82	41,08	0,45	495	NA 132	Cruce NA 534 con NA 8606 izquierda	-2,99	8.58.02	9.12.42	9.33.14
76,45	42,45	1,37	454	NA 132	Cruce NA 8606 con NA 132 izquierda	-1,16	9.00.58	9.16.07	9.37.21
71,19	47,71	5,26	393	NA 132	Sangüesa	-5,38	9.12.14	9.29.16	9.53.08
71,06	47,84	0,13	386	NA 8603	Cruce NA 132 con NA 8603 de frente	0,184	9.12.31	9.29.36	9.53.31
69,43	49,47	1,63	389	NA 5410	Cruce NA 8603 con NA 127 derecha	1,946	9.16.00	9.33.40	9.58.25
67,58	51,32	1,85	425	NA 5410	Cruce NA 127 con NA 5410 izquierda	2,668	9.19.58	9.38.18	10.03.58
62,37	56,53	5,21	564	NA 5410	Alto de Javier	-5,05	9.31.08	9.51.19	10.19.35
60,43	58,47	1,94	466	NA 5410	Javier	0,132	9.35.18	9.56.10	10.25.25
55,9	63	4,53	472	NA 5410	Yesa	4,444	9.45.00	10.07.30	10.39.00
55,81	63,09	0,09	476	N 240	Cruce NA 5410 con NA 2420 izquierda	-1,6	9.45.12	10.07.43	10.39.16
55	63,9	0,81	463	NA 2113	Cruce N 240 con NA 2113 derecha	7,136	9.46.56	10.09.45	10.41.42
50,95	67,95	4,05	752	NA 2113	Monasterio de Leyre	-7,34	9.55.36	10.19.52	10.53.51
46,85	72,05	4,1	451	N 240	Cruce NA 2113 con NA 2420 derecha	2,788	10.04.24	10.30.07	11.06.09
43,73	75,17	3,12	538	N 240	Alto de Yesa	-5,88	10.11.05	10.37.55	11.15.31
41,4	77,5	2,33	401	N 240	Liédena	1,187	10.16.04	10.43.45	11.22.30
33,65	85,25	7,75	493	N 240	Venta Judas	4,112	10.32.41	11.03.07	11.45.45
28,13	90,77	5,52	720	NA 2420	Alto de Loiti	-2,63	10.44.30	11.16.55	12.02.19
26,08	92,82	2,05	666	NA 2420	Izco	-1,33	10.48.54	11.22.03	12.08.28
20,98	97,92	5,1	598	NA 2420	Idocin	-1,78	10.59.50	11.34.48	12.23.46
17,5	101,4	3,48	536	NA 2420	Monreal	-1,33	11.07.17	11.43.30	12.34.12
11,4	107,5	6,1	455	NA 2420	Elorz	-0,35	11.20.21	11.58.45	12.52.30
9,7	109,2	1,7	449	NA 2420	Zulueta	0,286	11.24.00	12.03.00	12.57.36
8,3	110,6	1,4	453	NA 2420	Venta Torres	1,062	11.27.00	12.06.30	13.01.48
6,7	112,2	1,6	470	CRTA. Larraizcoa	Cruce NA 2420 con CRTA. Larraizcoa derecha	-0,79	11.30.26	12.10.30	13.06.36
3,4	115,5	3,3	444	CRTA. Larraizcoa	Tajonar	3,667	11.37.30	12.18.45	13.16.30
3,1	115,8	0,3	455	NA 2311	Cruce CRTA. Larraizcoa con NA 2311 izquierda	-1,75	11.38.09	12.19.30	13.17.24
2,7	116,2	0,4	448	NA 2310	Cruce NA 2311 con NA 2310 de frente	-0,35	11.39.00	12.20.30	13.18.36
0,7	118,2	2	441	CRTA. Local	Cruce NA 2310 con CRTA. Local derecha	-3,14	11.43.17	12.25.30	13.24.36
0	118,9	0,7	419	CRTA. Local	Mutilva	0,352	11.44.47	12.27.15	13.26.42

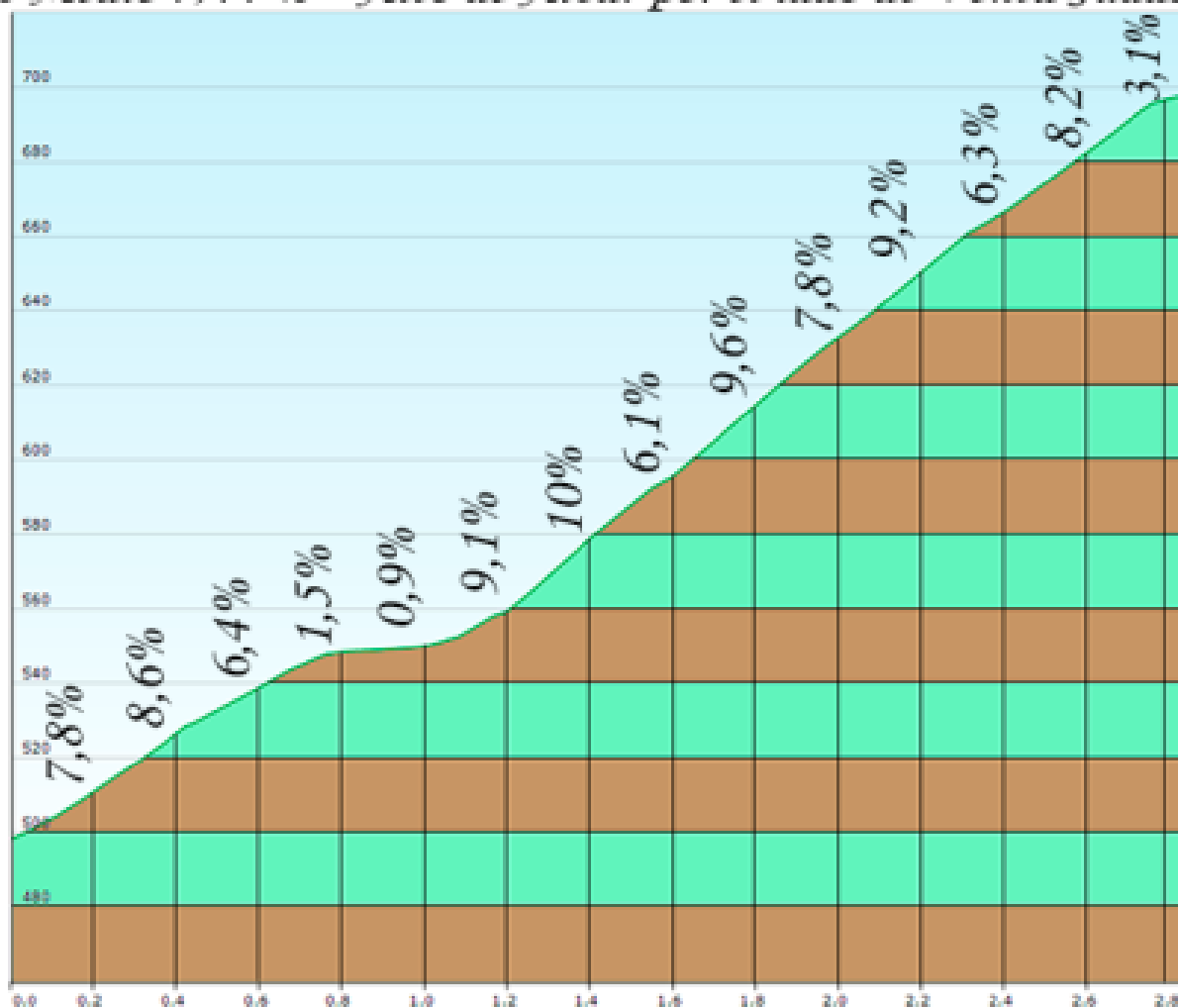




Altura máxima: 751,9 mts. Altura mínima: 382,2 mts.
 Desnivel acumulado: 1502,8 mts. Distancia total: 118,9 km.

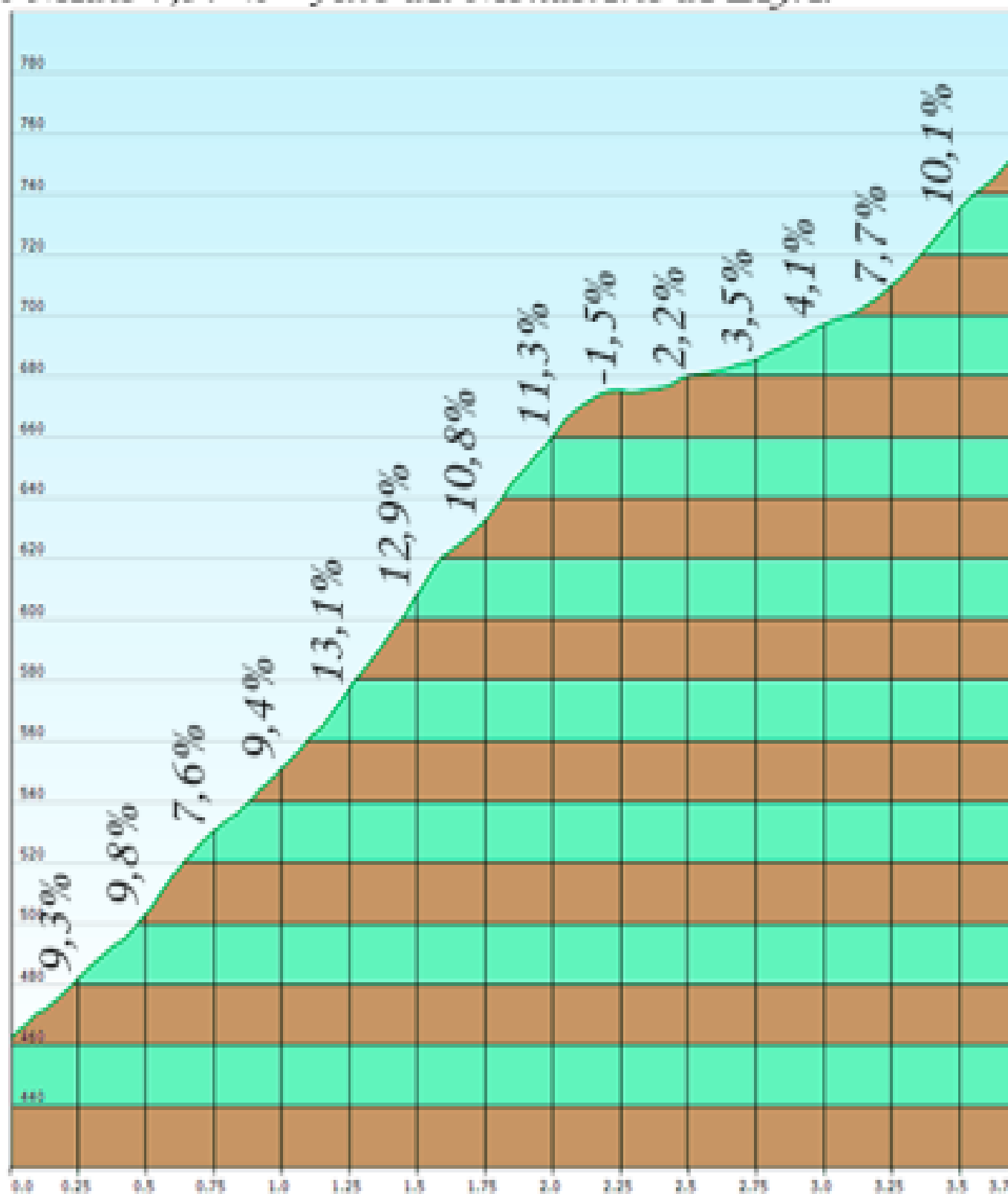


Altura máxima: 697,6 mts. Altura mínima: 498,2 mts.
 Desnivel acumulado: 198,1 mts. Distancia total: 2,84 km.
 % Medio 7,44 % Alto de Aibar por el lado de Venta Judas.





*Altura máxima: 751,3 mts. Altura mínima: 462,6 mts.
Desnivel acumulado: 289,1 mts. Distancia total: 3,71 km.
% Medio 7,97 % Alto del Monasterio de Leyre.*





Altura máxima: 719,7 mts. Altura mínima: 504,1 mts.
Desnivel acumulado: 215,6 mts. Distancia total: 4,07 km.
% Medio 5,3 % Alto de Loiti por el lado de Venta Judas.

