

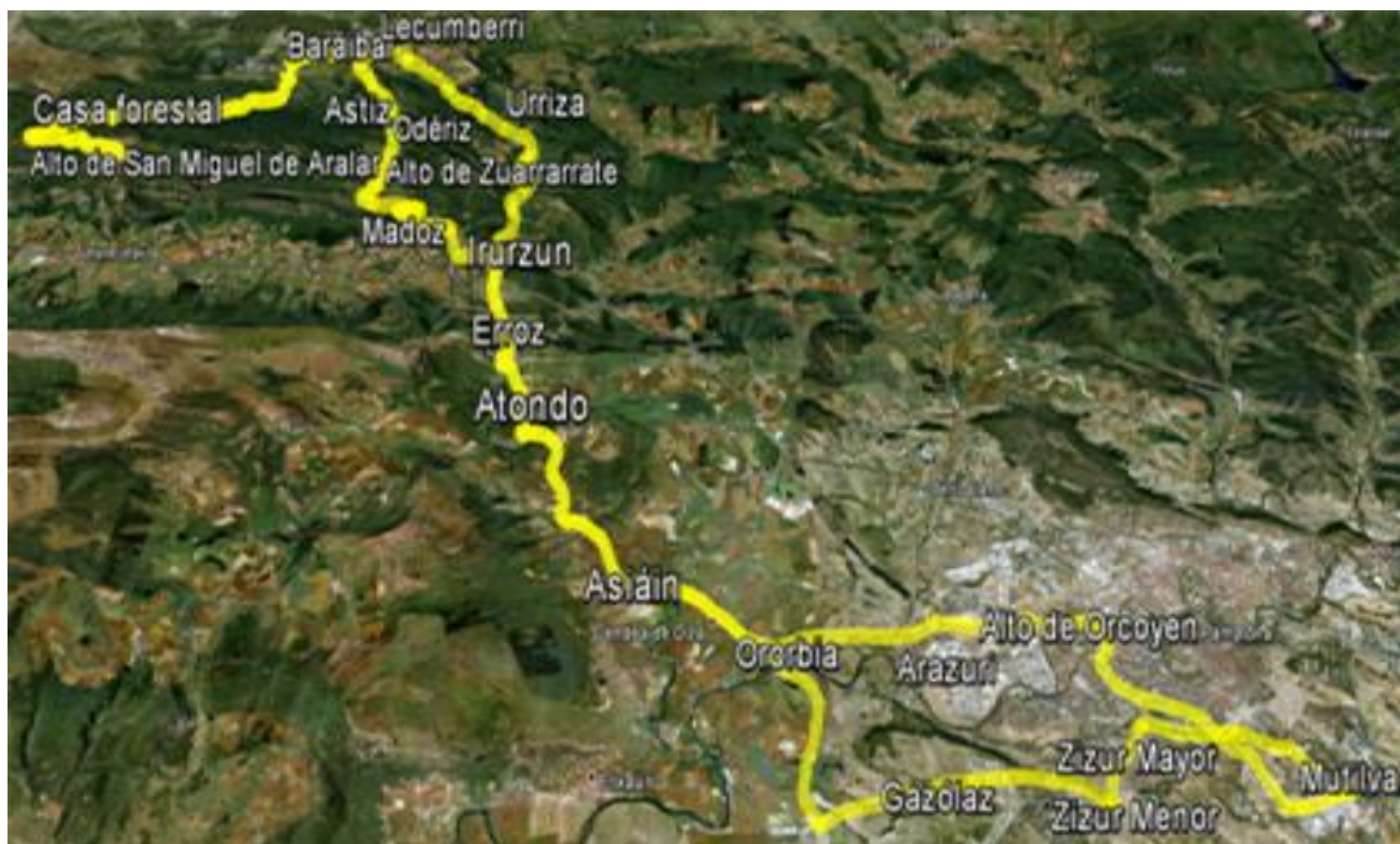
Vuelta al Valle de Aranguren- Araquil- Larraun- Cendea de Olza- Cizur



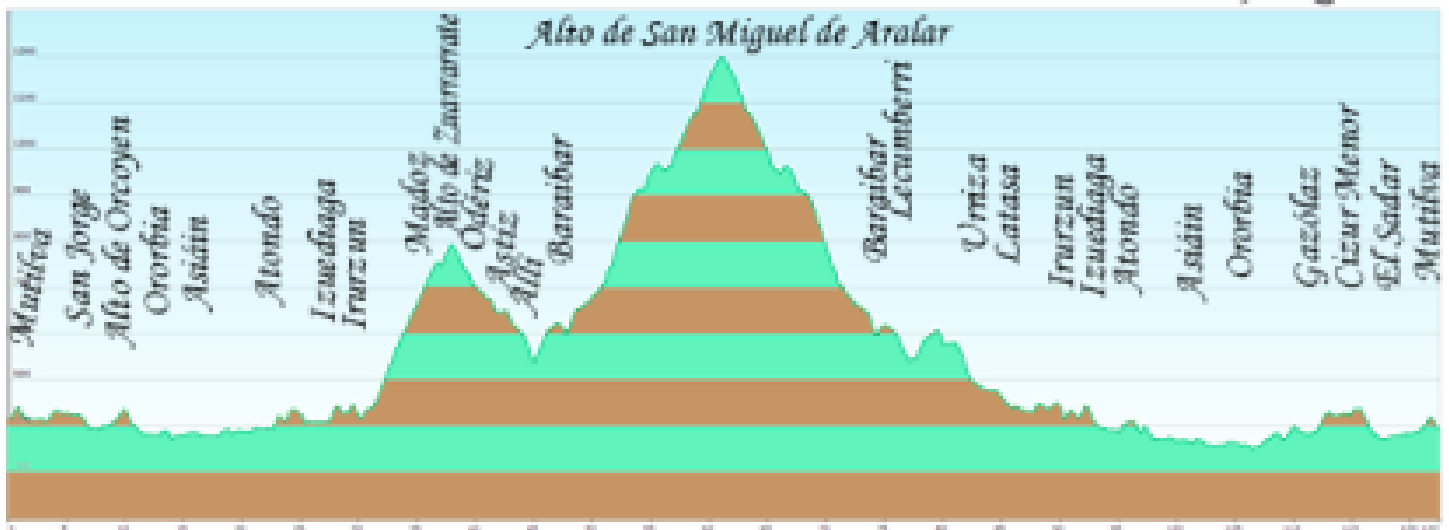
Total Km 122,5  
 Desnivel 783  
 Pendiente media 0,639183673  
 Coeficiente 105,8699807

Distancia				Carretera	Recorrido	%	Kmh		
Falta	Total	Parcial	Altitud				28	24	20
					Puntos de población		T.Total	T.Total	T.Total
122,5	0	0	417	CRTA. Local	Salida de Mutilva por CRTA. Local	-0,24	8.00.00	8.00.00	8.00.00
120,8	1,654	1,654	413	PA 31	Cruce CRTA. Local con PA 31 derecha	-0,24	8.03.33	8.04.08	8.04.58
120	2,502	0,848	411	Avda. Navarra	Cruce PA 31 con Avda. Navarra derecha	-0,35	8.05.22	8.06.15	8.07.30
115,7	6,782	4,28	396	Avda. Navarra	San Jorge	-0,85	8.14.32	8.16.57	8.20.21
115,5	7,018	0,236	394	Avda. San Jorge	Cruce Avda. Navarra con Avda. San Jorge izquierda	-0,34	8.15.02	8.17.33	8.21.03
114,9	7,599	0,581	392	NA 700	Cruce Avda. San Jorge con NA 700 derecha	0,804	8.16.17	8.19.00	8.22.48
114,2	8,345	0,746	398	PA 30	Cruce NA 700 con PA 30 izquierda	2,436	8.17.53	8.20.52	8.25.02
112,6	9,864	1,519	435	PA 30	Alto de Orcoyen	-5,49	8.21.08	8.24.40	8.29.36
112,1	10,41	0,546	405	NA 700	Cruce PA 30 con NA 700 izquierda	-2,28	8.22.18	8.26.01	8.31.14
111,2	11,33	0,92	384	NA 700	Arazuri	-0,04	8.24.17	8.28.19	8.33.59
108,9	13,58	2,25	383	NA 700	Ororbía	-3,16	8.29.06	8.33.57	8.40.44
108,5	13,96	0,38	371	CRTA. Local	Cruce NA 700 con NA 7010 derecha	0,168	8.29.55	8.34.54	8.41.53
105	17,53	3,57	377	NA 7010	Asiáin	0,728	8.37.34	8.43.49	8.52.35
98,51	23,99	6,46	424	NA 7010	Atondo	-0,67	8.51.24	8.59.58	9.11.58
95,97	26,53	2,54	407	NA 7010	Erroz	0,11	8.56.51	9.06.19	9.19.35
95,06	27,44	0,91	408	NA 7010	Izurdiaga	1,198	8.58.48	9.08.36	9.22.19
93,39	29,11	1,67	428	NA 7010	Irurzun	4,103	9.02.23	9.12.47	9.27.20
93	29,5	0,39	444	N 240 A	Cruce NA 7010 con N 240 A izquierda	-2,22	9.03.13	9.13.45	9.28.30
92,91	29,59	0,09	442	NA 2410	Cruce N 240 A con NA 2410 izquierda	-0,87	9.03.24	9.13.59	9.28.46
91,87	30,63	1,04	433	NA 7500	Cruce NA 2410 con NA 7500 derecha	4,883	9.05.38	9.16.34	9.31.53
85,48	37,02	6,39	745	NA 7500	Madoz	4,894	9.19.20	9.32.33	9.51.04
84,54	37,96	0,94	791	NA 7500	Alto de Zuarrarrate	-4,93	9.21.21	9.34.54	9.53.53
83,79	38,71	0,75	754	NA 7500	Odériz	-3,17	9.22.57	9.36.46	9.56.08
81,3	41,2	2,49	675	NA 7500	Astiz	-2,72	9.28.17	9.43.00	10.03.36
78,62	43,88	2,68	602	NA 7500	Alli	-5,77	9.34.02	9.49.42	10.11.38
77,51	44,99	1,11	538	NA 7510	Cruce NA 7500 con NA 7510 izquierda	2,376	9.36.24	9.52.29	10.14.58
74,69	47,81	2,82	605	NA 7510	Baráibar	4,477	9.42.27	9.59.32	10.23.26
61,4	61,1	13,29	1.200	NA 7510	San Miguel de Aralar	-4,57	10.10.56	10.32.45	11.03.18
48,52	73,98	12,88	611	NA 7510	Baráibar	-2,27	10.38.32	11.04.57	11.41.56
45,53	76,97	2,99	543	NA 7510	Lecumberri	0,299	10.44.56	11.12.25	11.50.55
44,86	77,64	0,67	545	NA 1300	Cruce NA 7510 con NA 1300 derecha	5,333	10.46.22	11.14.06	11.52.55
44,11	78,39	0,75	585	NA 1300	Gasolinera	-1,93	10.47.59	11.15.58	11.55.10
43,5	79	0,61	598	NA 7505	Cruce NA 2300 con NA 7505 derecha	-1,47	10.49.17	11.17.30	11.57.00
42,58	79,92	0,92	579	NA 1300	Cruce NA 7505 con NA 1300 izquierda	-1,53	10.51.15	11.19.48	11.59.46
38,25	84,25	4,33	473	NA 1300	Urriza	-0,95	11.00.32	11.30.37	12.12.45
36,58	85,92	1,67	440	NA 1300	Latasa	-0,18	11.04.07	11.34.48	12.17.46
33,06	89,44	3,52	445	NA 1300	Tunel largo sin luz	-0,72	11.11.39	11.43.36	12.28.19
32,23	90,27	0,83	421	N 240 A	Cruce NA 1300 con N 240 A de frente	-0,82	11.13.26	11.45.41	12.30.49
32,05	90,45	0,18	414	NA 1300	Irurzun	-0,1	11.13.49	11.46.08	12.31.21
31,61	90,89	0,44	431	NA 7010	Cruce N 240 A con NA 7010 derecha	-0,64	11.14.46	11.47.14	12.32.40
30,55	91,95	1,06	427	NA 7010	Izurdiaga	-0,5	11.17.02	11.49.53	12.35.51
28,83	93,67	1,72	393	NA 7010	Erroz	0,03	11.20.43	11.54.11	12.41.01
26,13	96,37	2,7	408	NA 7010	Atondo	-0,01	11.26.30	12.00.56	12.49.07
20	102,5	6,13	357	NA 7010	Asiáin	0,615	11.39.39	12.16.15	13.07.30
16,3	106,2	3,7	356	NA 7010	Ororbía	0,859	11.47.34	12.25.30	13.18.36
12,3	110,2	4	398	NA 7015	Cruce NA 7010 con NA 7015 izquierda	0,511	11.56.09	12.35.30	13.30.36
10	112,5	2,3	406	NA 7015	Gazólaz	0,885	12.01.04	12.41.15	13.37.30
9,1	113,4	0,9	424	NA 7015	Cizur Mayor	0,038	12.03.00	12.43.30	13.40.12
8,5	114	0,6	423	NA 8108	Cruce NA 7015 con NA 8108 de frente	-1,37	12.04.17	12.45.00	13.42.00
7,6	114,9	0,9	422	NA 6053	Cruce NA 8108 con NA 6053 de frente	-1,7	12.06.13	12.47.15	13.44.42
7,4	115,1	0,2	429	NA 6053	Cizur Menor	-1,04	12.06.39	12.47.45	13.45.18
6,5	116	0,9	425	NA 6000	Cruce NA 6053 con NA 6000 izquierda	-1,11	12.08.34	12.50.00	13.48.00
5,8	116,7	0,7	386	NA 7027	Cruce NA 6000 con NA 7027 de frente	0,049	12.10.04	12.51.45	13.50.06
4,6	117,9	1,2	371	CRTA. Univ	Cruce NA 7027 con CRTA. Univ derecha	1,154	12.12.39	12.54.45	13.53.42
2,9	119,6	1,7	382	CRTA. Local	Cruce CRTA. Univ. con CRTA. Local derecha	0,379	12.16.17	12.59.00	13.58.48
2,7	119,8	0,2	383	CRTA. Local	El Sadar	0,32	12.16.43	12.59.30	13.59.24
1,7	120,8	1	388	NA 231	Cruce CRTA. Local con NA 2310 derecha	0,321	12.18.51	13.02.00	14.02.24
0,7	121,8	1	416	CRTA. Local	Cruce NA 231 con CRTA. Local izquierda	0,342	12.21.00	13.04.30	14.05.24
0	122,5	0,7	393	CRTA. Local	Mutilva	0,321	12.22.30	13.06.15	14.07.30

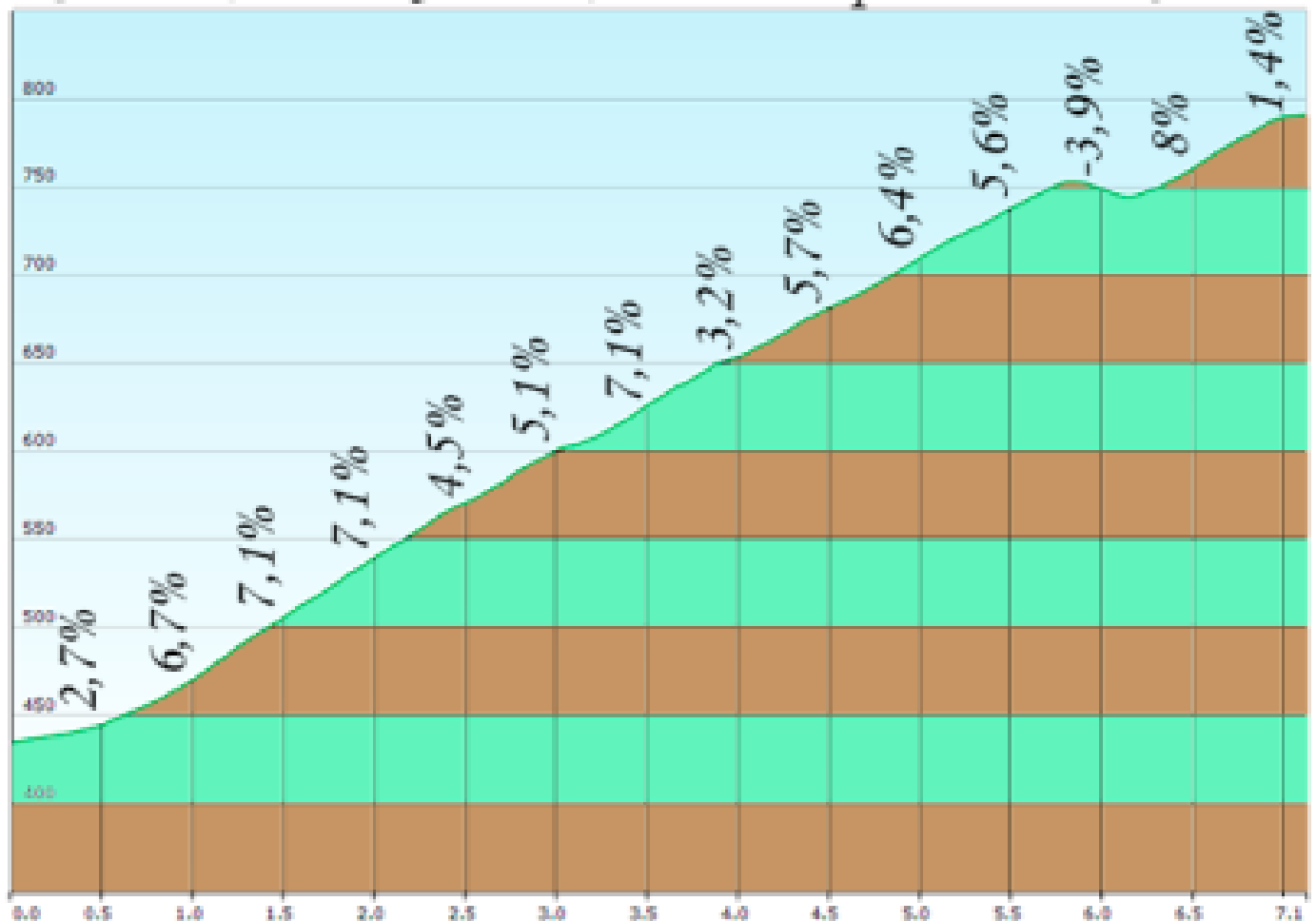




*Altura máxima: 1199,1 mts.    Altura Mínima: 349,7 mts.  
 Desnivel acumulado: 1793 mts.    Distancia total: 122,5 km.*



*Altura máxima: 790,8 mts.    Altura mínima: 434,4 mts.  
 Desnivel acumulado: 364,8 mts.    Distancia total: 7,141 km.  
 % Medio 5,41 %    Alto de Zuarrarate por el lado de Madoz.*





Altura máxima: 1199,1 mts.    Altura mínima: 536,1 mts.

Desnivel acumulado: 704 mts.    Distancia total: 16,149 km.

% Medio 5,42%    Alto de San Miguel de Aralar por el lado de Baraibar.

