

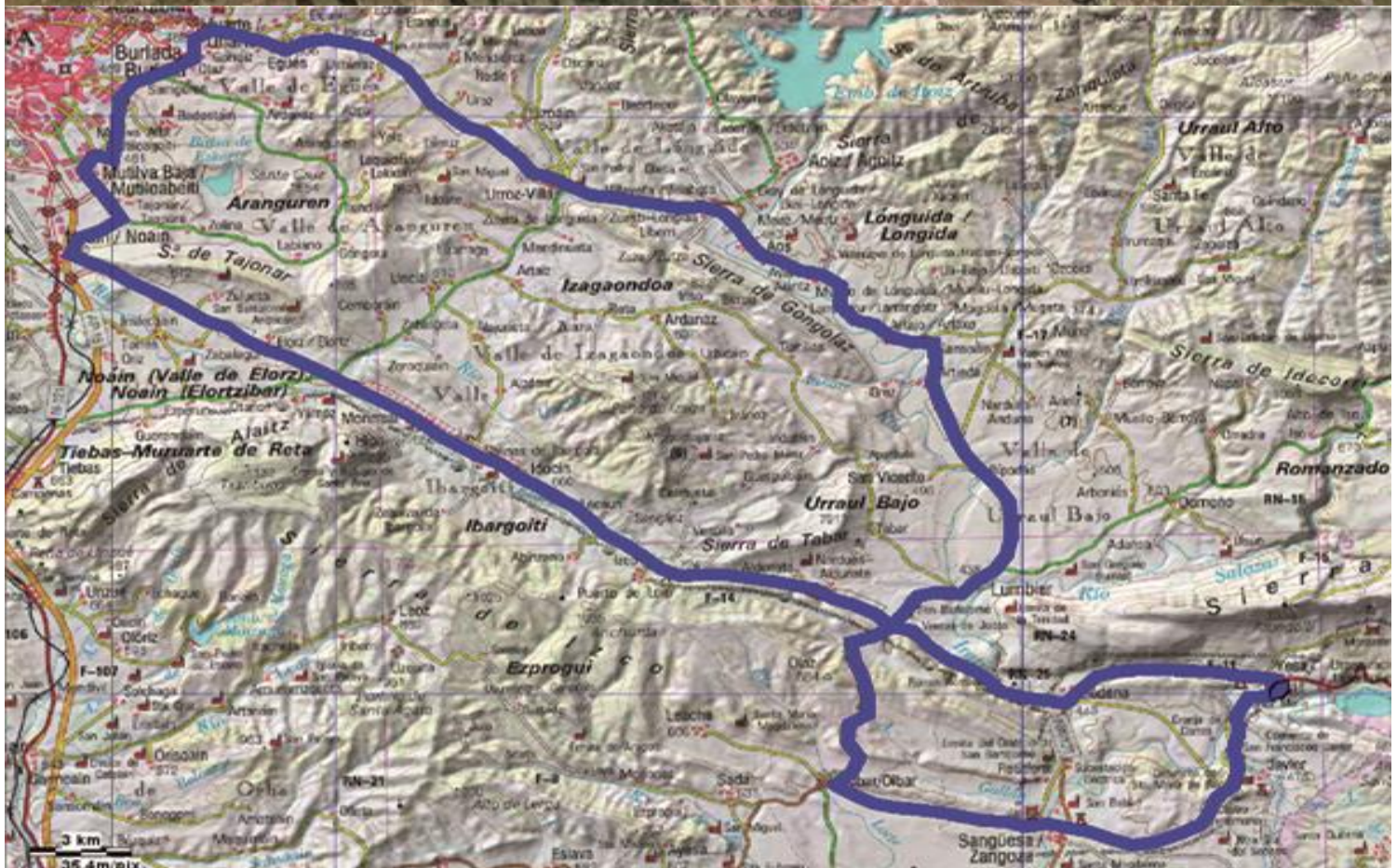
Vuelta al Valle de Aranguren- Elorz- Ibargoiti- Urraul Bajo- Lizoáin- Egüés- Val de Aibar



Total Km 122,9
 Desnivel 289
 Pendiente media 0,235150529
 Coeficiente 126,6266277

Distancia				Carretera	Recorrido	%	Kmh		
Falta	Total	Parcial	Altitud				28	24	20
122,9	0	0	439	CRTA. Local	Salida de Mutilva por CRTA. Local	2,987	7.30.00	7.30.00	7.30.00
122,2	0,703	0,703	460	NA 2310	Cruce CRTA. Local con NA 2310 derecha	0,155	7.31.30	7.31.45	7.32.07
120,3	2,634	1,931	463	NA 2311	Cruce NA 2310 con NA 2311 derecha	4,313	7.35.39	7.36.35	7.37.54
119,9	3,005	0,371	479	NA 2311	Tajonar	-5,32	7.36.26	7.37.31	7.39.01
119,8	3,099	0,094	474	CRTA. Larraizco	Cruce NA 2311 con CRTA. Larraizco derecha	0,43	7.36.38	7.37.45	7.39.18
116,3	6,591	3,492	489	NA 2420	Cruce CRTA. Larraizco con NA 2420 derecha	-0,99	7.44.07	7.46.29	7.49.46
114,6	8,306	1,715	472	NA 2420	Venta Torres	-0,29	7.47.48	7.50.46	7.54.55
113,2	9,68	1,374	468	NA 2420	Zulueta	0,46	7.50.45	7.54.12	7.59.02
111,5	11,42	1,74	476	NA 2420	Elorz	1,27	7.54.28	7.58.33	8.04.16
105,7	17,17	5,75	549	NA 2420	Monreal	1,413	8.06.48	8.12.55	8.21.31
102,1	20,78	3,61	600	NA 2420	Idocin	1,442	8.14.32	8.21.57	8.32.20
96,85	26,05	5,27	676	NA 2420	Izco	2,419	8.25.49	8.35.07	8.48.09
94,7	28,2	2,15	728	NA 2420	Alto de Loiti	-4,16	8.30.26	8.40.30	8.54.36
89,41	33,49	5,29	508	NA 2420	Venta Judas	-1,59	8.41.46	8.53.43	9.10.28
83,23	39,67	6,18	410	NA 2420	Liédena	4,207	8.55.00	9.09.10	9.29.01
79,95	42,95	3,28	548	NA 2420	Alto de Yesa	-1,69	9.02.02	9.17.22	9.38.51
76,29	46,61	3,66	486	NA 2420	Yesa	-0,5	9.09.53	9.26.31	9.49.50
76,09	46,81	0,2	485	NA 5410	Cruce NA 2420 con NA 5410 derecha	-0,31	9.10.18	9.27.01	9.50.26
71,51	51,39	4,58	471	NA 5410	Javier	5,285	9.20.07	9.38.28	10.04.10
69,58	53,32	1,93	573	NA 5410	Alto de Javier	-2,59	9.24.15	9.43.18	10.09.58
64,4	58,5	5,18	439	NA 5410	Sangüesa	-1,43	9.35.21	9.56.15	10.25.30
64,33	58,57	0,07	438	NA127	Cruce NA 5410 con NA127 derecha	-1,13	9.35.30	9.56.25	10.25.43
62,53	60,37	1,8	406	NA 8603	Cruce NA 127 con NA 8603 izquierda	0,053	9.39.22	10.00.55	10.31.07
60,89	62,01	1,64	399	NA 8603	Sangüesa	1,223	9.42.53	10.05.02	10.36.02
60,63	62,27	0,26	407	NA 132	Cruce NA 8603 con NA 132 de frente	1,458	9.43.26	10.05.40	10.36.49
55,41	67,49	5,22	466	NA 8606	Cruce NA 132 con NA 8606 derecha	3,008	9.54.37	10.18.43	10.52.28
54,39	68,51	1,02	498	NA 8606	Aibar	4,086	9.56.48	10.21.16	10.55.32
54,08	68,82	0,31	506	NA 532	Cruce NA 8606 con NA 532 derecha	0,158	9.57.28	10.22.03	10.56.28
49,25	73,65	4,83	708	NA 532	Alto de Aibar	-6,87	10.07.49	10.34.08	11.10.57
46,48	76,42	2,77	518	NA 150	Cruce NA 532 con NA 150 de frente	-2,72	10.13.45	10.41.03	11.19.16
46,41	76,49	0,07	513	NA 150	Venta Judas	-0,97	10.13.54	10.41.13	11.19.28
43,32	79,58	3,09	432	NA 150	Lumbier	0,319	10.20.32	10.48.57	11.28.44
38,59	84,31	4,73	437	NA 150	Rípodas	0,293	10.30.40	11.00.46	11.42.56
35,16	87,74	3,43	458	NA 150	Artieda	0,236	10.38.01	11.09.21	11.53.13
32,1	90,8	3,06	456	NA 150	Artajo	0,37	10.44.34	11.17.00	12.02.24
28,39	94,51	3,71	474	NA 150	Murillo de Lónguida	0,883	10.52.31	11.26.16	12.13.32
26,16	96,74	2,23	478	NA 150	Aós de Lónguida	0,315	10.57.18	11.31.51	12.20.13
24,2	98,7	1,96	511	NA 150	Villaveta	0,237	11.01.30	11.36.45	12.26.06
19,5	103,4	4,7	499	NA 150	Urroz	0,009	11.11.34	11.48.30	12.40.12
10,7	112,2	8,8	543	NA 150	Ibiricu	-1,66	11.30.26	12.10.30	13.06.36
8,6	114,3	2,1	500	NA 150	Egüés	-1,16	11.34.56	12.15.45	13.12.54
6,3	116,6	2,3	470	PA 30	Cruce NA 150 con PA 30 izquierda	-0,31	11.39.51	12.21.30	13.19.48
6,1	116,8	0,2	471	PA 30	Olaz	-0,36	11.40.17	12.22.00	13.20.24
1,4	121,5	4,7	455	CRTA. Local	Cruce PA 30 con CRTA. Local derecha	0,374	11.50.21	12.33.45	13.34.30
0	122,9	1,4	449	CRTA. Local	Mutilva	0,365	11.53.21	12.37.15	13.38.42

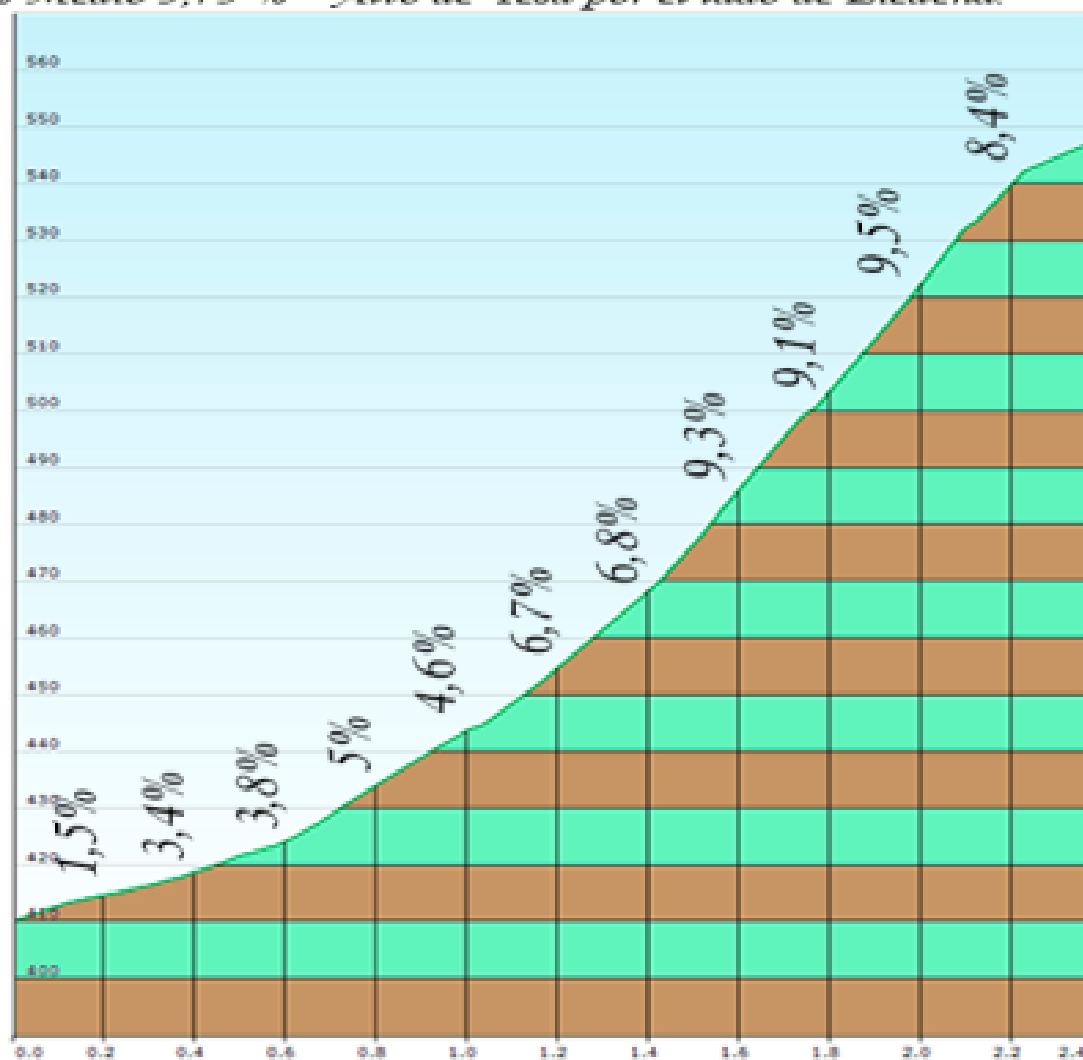




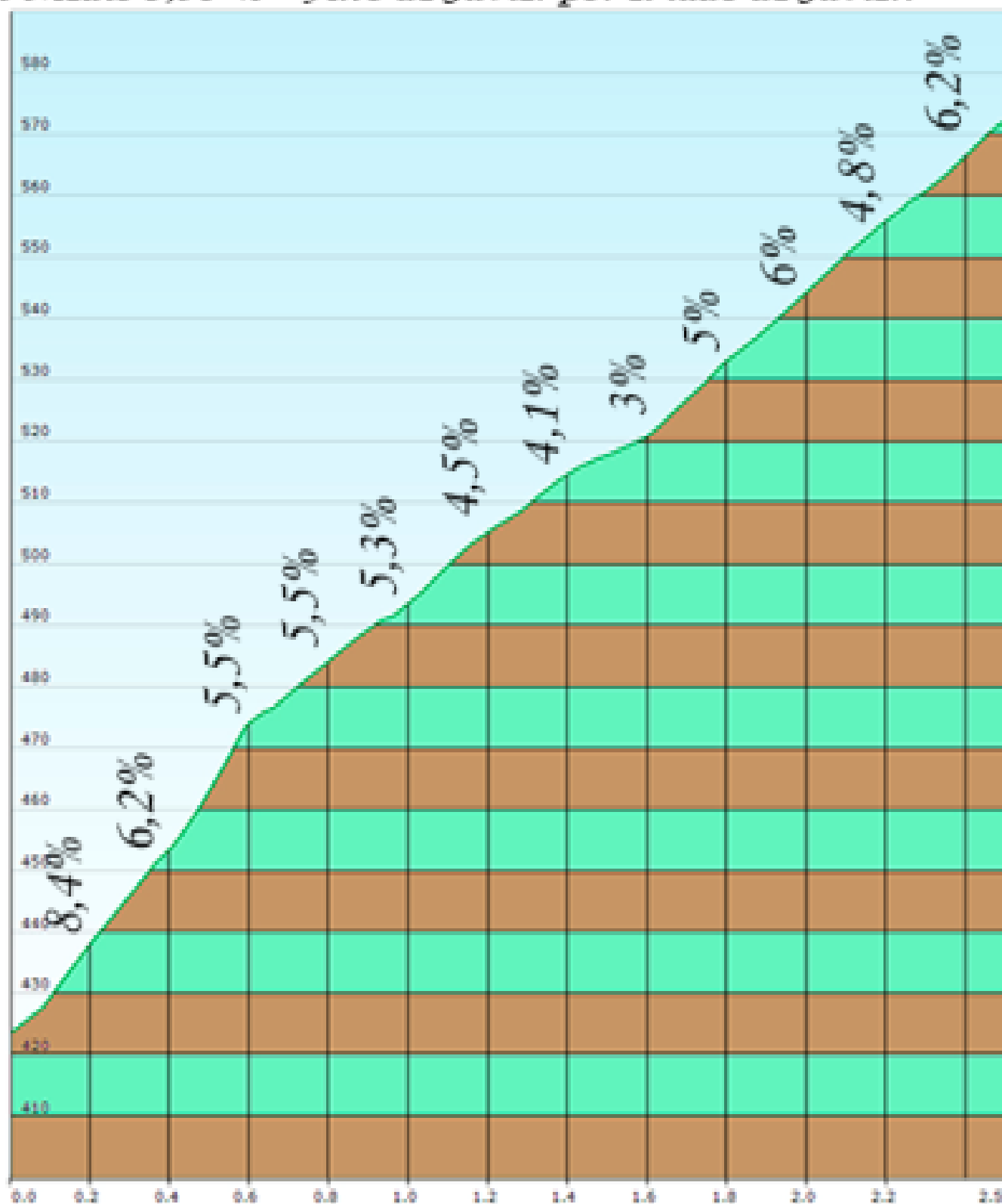
Altura máxima: 727,9 mts. Altura mínima: 398,1 mts.
 Desnivel acumulado: 1439,7 mts. Distancia total: 122,9 km.



Altura máxima: 547,1 mts. Altura mínima: 410,2 mts.
 Desnivel acumulado: 136,9 mts. Distancia total: 2,38 km.
 % Medio 5,75 % Alto de Yesa por el lado de Liédena.



*Altura máxima: 572,3 mts. Altura mínima: 423,6 mts.
 Desnivel acumulado: 148,7 mts. Distancia total: 2,51 km.
 % Medio 5,93 % Alto de Javier por el lado de Javier.*



Altura máxima: 707,5 mts. Altura mínima: 455 mts.
 Desnivel acumulado: 260,6 mts. Distancia total: 6,74 km.
 % Medio 4,38 % Alto de Aibar por el lado de Aibar.

