

Vuelta al Valle de- Aranguren- Echauri- Guesalaz- Yerri- Cendea de Olza- Cizur



Total Km 124,2  
 Desnivel 470  
 Pendiente media 0,3784219  
 Coeficiente 165,9613375

Distancia				Carretera	Recorrido	%	Kmh		
Falta	Total	Parcial	Altitud				28	24	20
124,2	0	0	380	CRTA. Local	Salida de Mutilva por CRTA. Local	0,059	7.30.00	7.30.00	7.30.00
122,5	1,682	1,682	381	PA 31	Cruce CRTA. Local con PA 31 derecha	0,116	7.33.36	7.34.12	7.35.03
121,7	2,546	0,864	382	Avda. Navarra	Cruce PA 31 con Avda. Navarra derecha	0,047	7.35.27	7.36.22	7.37.38
117,4	6,807	4,261	384	Avda. Navarra	San Jorge	-2,51	7.44.35	7.47.01	7.50.25
117,2	7,046	0,239	378	Avda. San Jorge	Cruce Avda. Navarra con Avda. San Jorge izquierda	-0,17	7.45.06	7.47.37	7.51.08
116,6	7,64	0,594	377	NA 700	Cruce Avda. San Jorge con NA 700 derecha	1,255	7.46.22	7.49.06	7.52.55
115,8	8,357	0,717	386	PA 30	Cruce NA 700 con PA 30 izquierda	2,362	7.47.54	7.50.54	7.55.04
114,3	9,881	1,524	422	PA 30	Alto de Orcoyen	-4,92	7.51.10	7.54.42	7.59.39
113,8	10,43	0,549	395	NA 700	Cruce PA 30 con NA 700 izquierda	-2,13	7.52.21	7.56.04	8.01.17
112,9	11,32	0,89	376	NA 700	Arazuri	-0,04	7.54.15	7.58.18	8.03.58
110,5	13,7	2,38	375	NA 700	Ororbia	-0,07	7.59.21	8.04.15	8.11.06
107,7	16,51	2,81	373	NA 700	Ibero	1,182	8.05.23	8.11.16	8.19.32
105,7	18,54	2,03	397	NA 700	Echauri	5,896	8.09.44	8.16.21	8.25.37
98,18	26,02	7,48	838	NA 700	Alto de Echauri	-4,77	8.25.45	8.35.03	8.48.04
95,81	28,39	2,37	725	NA 700	Izurzu	-2,39	8.30.50	8.40.58	8.55.10
93,13	31,07	2,68	661	NA 700	Salinas de Oro	1,333	8.36.35	8.47.40	9.03.13
92,98	31,22	0,15	663	NA 700	Fuente de Agua potable	-2,99	8.36.54	8.48.03	9.03.40
87,89	36,31	5,09	511	NA 700	Muez	-2,02	8.47.48	9.00.46	9.18.56
85,96	38,24	1,93	472	NA 700	Camping de Riezu	3,221	8.51.57	9.05.36	9.24.43
83,29	40,91	2,67	558	NA 700	Casetas de Ciriza	-1,34	8.57.40	9.12.16	9.32.44
80,39	43,81	2,9	519	NA 7320	Cruce NA 700 con NA 7320 izquierda	-1,26	9.03.53	9.19.31	9.41.26
75,61	48,59	4,78	459	NA 7320	Alloz	-3,18	9.14.07	9.31.28	9.55.46
75,17	49,03	0,44	445	NA 7175	Cruce NA 7320 con NA 7175 izquierda	-3,51	9.15.04	9.32.34	9.57.05
74,03	50,17	1,14	405	NA 7171	Cruce NA 7175 con NA 7171 izquierda	3,017	9.17.30	9.35.25	10.00.31
71,08	53,12	2,95	494	NA 7171	Alto de Lerate	-0,51	9.23.50	9.42.48	10.09.22
69,1	55,1	1,98	484	NA 7171	Lerate	5	9.28.04	9.47.45	10.15.18
69,08	55,12	0,02	485	NA 7120	Cruce NA 7171 con NA 7120 derecha	5,517	9.28.07	9.47.48	10.15.22
68,5	55,7	0,58	517	NA 7122	Cruce NA 7120 con NA 7122 derecha	2,568	9.29.21	9.49.15	10.17.06
67,02	57,18	1,48	555	NA 7122	Iurre	9,375	9.32.32	9.52.57	10.21.32
66,86	57,34	0,16	570	NA 7124	Cruce NA 7122 con NA 7124 de frente	7,375	9.32.52	9.53.21	10.22.01
66,06	58,14	0,8	629	NA 7123	Cruce NA 7124 con NA 7123 izquierda	6	9.34.35	9.55.21	10.24.25
66,01	58,19	0,05	632	NA 7123	Alto de Arradia	-5,06	9.34.42	9.55.28	10.24.34
64,39	59,81	1,62	550	NA 7120	Cruce NA 7123 con NA 7120 derecha	6,552	9.38.10	9.59.31	10.29.26
64,1	60,1	0,29	569	NA 7120	Garisoain	6,189	9.38.47	10.00.15	10.30.18
61,66	62,54	2,44	720	NA 7040	Cruce NA 7120 con NA 7040 izquierda	7,5	9.44.01	10.06.21	10.37.37
61,62	62,58	0,04	723	NA 7040	Alto de Garisoain	-4,73	9.44.06	10.06.27	10.37.44
58,47	65,73	3,15	574	NA 7040	Muzqui	-2,37	9.50.51	10.14.19	10.47.11
56,53	67,67	1,94	528	NA 7040	Esténoz	0,314	9.55.00	10.19.10	10.53.01
53,66	70,54	2,87	537	NA 700	Cruce NA 7040 con NA 700 derecha	4,032	10.01.09	10.26.21	11.01.37
50,51	73,69	3,15	664	NA 700	Salinas de Oro	3,333	10.07.54	10.34.13	11.11.04
50,33	73,87	0,18	670	NA 700	Fuente de Agua potable	2,088	10.08.18	10.34.40	11.11.37
47,6	76,6	2,73	727	NA 700	Izurzu	4,713	10.14.09	10.41.30	11.19.48
44,99	79,21	2,61	850	NA 700	Alto de Echauri	-6,61	10.19.44	10.48.01	11.27.38
38,32	85,88	6,67	409	NA 7110	Cruce NA 700 con NA 7110 derecha	-1,75	10.34.02	11.04.42	11.47.38
37,35	86,85	0,97	392	NA 7110	Elio	3,862	10.36.06	11.07.07	11.50.33
35,9	88,3	1,45	448	NA 7110	Alto de Ciriza	-3,82	10.39.13	11.10.45	11.54.54
34,8	89,4	1,1	406	NA 7110	Echarri	-1,13	10.41.34	11.13.30	11.58.12
32,06	92,14	2,74	375	NA 7110	Balneario de Belascoáin	-0,36	10.47.27	11.20.21	12.06.25
31,5	92,7	0,56	373	NA 7015	Cruce NA 7110 con NA 7015 izquierda	4,881	10.48.39	11.21.45	12.08.06
30,66	93,54	0,84	414	NA 7015	Belascoáin	3,023	10.50.27	11.23.51	12.10.37
28,15	96,05	2,51	516	NA 7015	Alto de Belascoáin	-1,58	10.55.49	11.30.07	12.18.09
27,65	96,55	0,5	505	NA 7015	Arraiza	-2,54	10.56.54	11.31.22	12.19.39
25,12	99,08	2,53	468	NA 7015	Ubani	-3,1	11.02.19	11.37.42	12.27.14
23,6	100,6	1,52	402	CRTA. Otazu	Cruce NA 7015 con CRTA. Otazu izquierda	-1,11	11.05.34	11.41.30	12.31.48
22,7	101,5	0,9	393	CRTA. Otazu	Bodegas de Otazu	-1	11.07.30	11.43.45	12.34.30
21,7	102,5	1	381	CRTA. Local	Cruce CRTA. Otazu con CRTA. Local de frente	5	11.09.39	11.46.15	12.37.30
21,6	102,6	0,1	382	CRTA. Local	Echauri	0,276	11.09.51	11.46.30	12.37.48
21,1	103,1	0,5	411	NA 700	Cruce CRTA. Local con NA 700 derecha	-0,45	11.10.56	11.47.45	12.39.18
18,7	105,5	2,4	390	NA 700	Ibero	-0,07	11.16.04	11.53.45	12.46.30
16,2	108	2,5	389	NA 700	Ororbia	1,154	11.21.26	12.00.00	12.54.00
16	108,2	0,2	388	NA 7010	Cruce NA 700 con NA 7010 derecha	0,933	11.21.51	12.00.30	12.54.36
12,3	111,9	3,7	434	NA 7015	Cruce NA 7010 con NA 7015 izquierda	0,906	11.29.47	12.09.45	13.05.42
10	114,2	2,3	444	NA 7015	Gazólaz	1,2	11.34.43	12.15.30	13.12.36
9,1	115,1	0,9	463	NA 7015	Cizur Mayor	-0,14	11.36.39	12.17.45	13.15.18
8,5	115,7	0,6	462	NA 8108	Cruce NA 7015 con NA 8108 de frente	0,455	11.37.56	12.19.15	13.17.06
7,7	116,5	0,8	461	NA 6053	Cruce NA 8108 con NA 6053 de frente	0,333	11.39.39	12.21.15	13.19.30
7,4	116,8	0,3	467	NA 6053	Cizur Menor	-2,5	11.40.17	12.22.00	13.20.24
6,5	117,7	0,9	465	NA 6000	Cruce NA 6053 con NA 6000 izquierda	-2,79	11.42.13	12.24.15	13.23.06
5,8	118,4	0,7	427	NA 7027	Cruce NA 6000 con NA 7027 de frente	-0,04	11.43.43	12.26.00	13.25.12
4,6	119,6	1,2	412	CRTA. Univ.	Cruce NA 7027 con CRTA. Univ derecha	0,684	11.46.17	12.29.00	13.28.48
3,1	121,1	1,5	426	CRTA. Local	Cruce CRTA. Univ con CRTA. Local derecha	0,357	11.49.30	12.32.45	13.33.18
2,7	121,5	0,4	425	CRTA. Local	El Sadar	1,6	11.50.21	12.33.45	13.34.30
1,7	122,5	1	431	NA 2310	Cruce CRTA. Local con NA 2310 derecha	0,294	11.52.30	12.36.15	13.37.30
0,7	123,5	1	457	CRTA. Local	Cruce NA 2310 con CRTA. Local izquierda	0,37	11.54.39	12.38.45	13.40.30
0	124,2	0,7	436	CRTA. Local	Mutilva	0,351	11.56.09	12.40.30	13.42.36

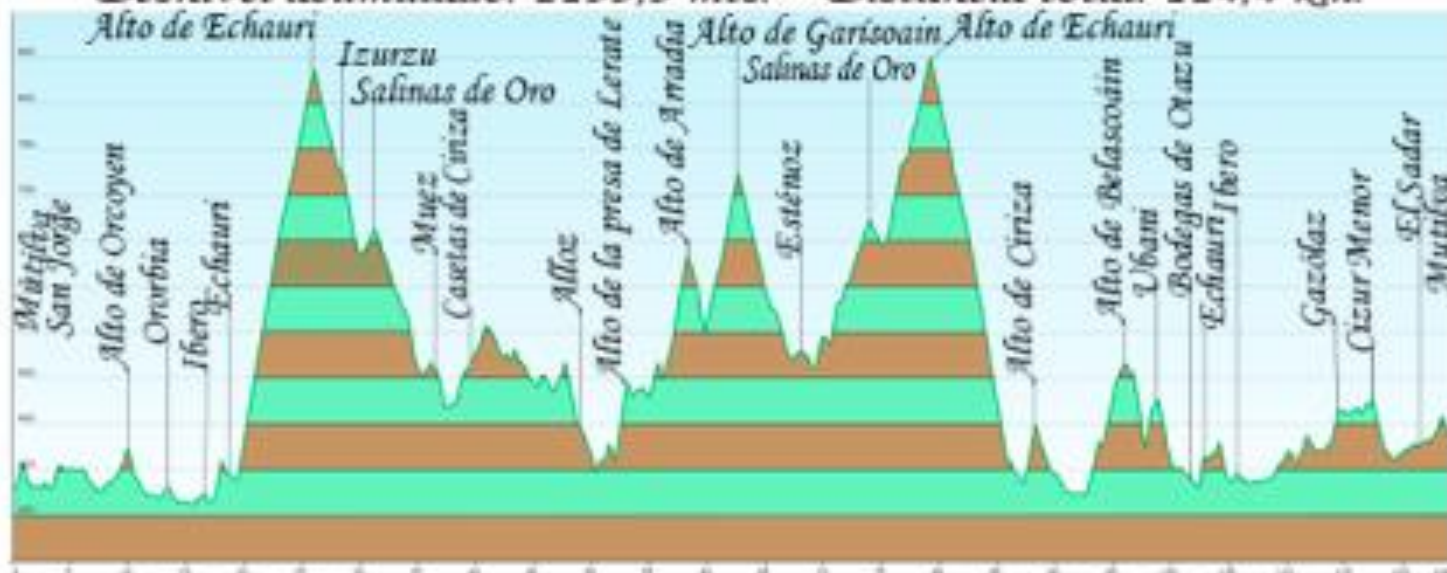




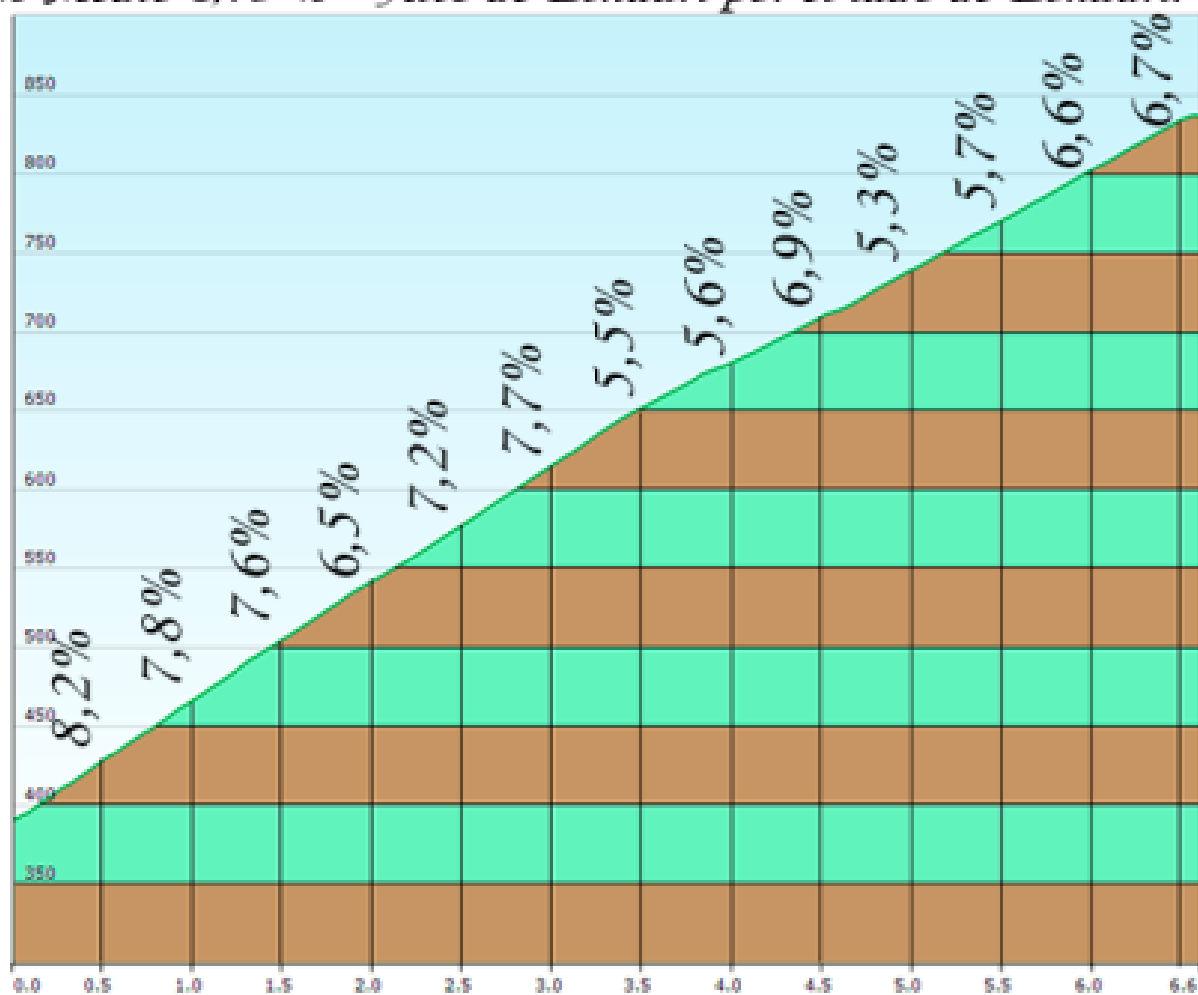




Altura máxima: 849,7 mts.    Altura mínima: 362 mts.  
 Desnivel acumulado: 2155,5 mts.    Distancia total: 124,4 km.  
 Alto de Echauri



Altura máxima: 837,2 mts.    Altura mínima: 390,2 mts.  
 Desnivel acumulado: 446,8 mts.    Distancia total: 6,62 km.  
 % Medio 6,79 %    Alto de Echauri por el lado de Echauri.

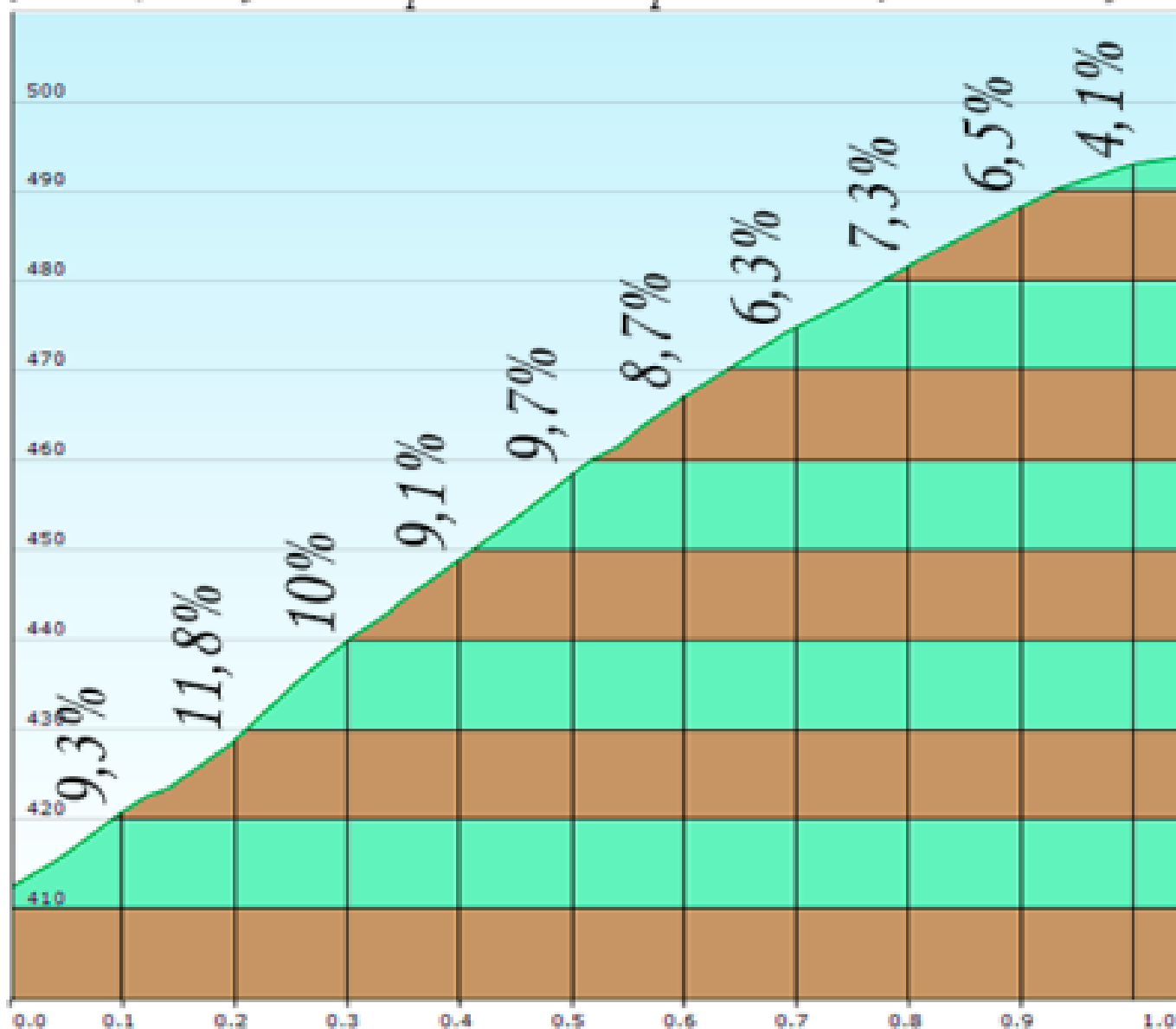




Altura máxima: 493,8 mts.    Altura mínima: 412,4 mts.

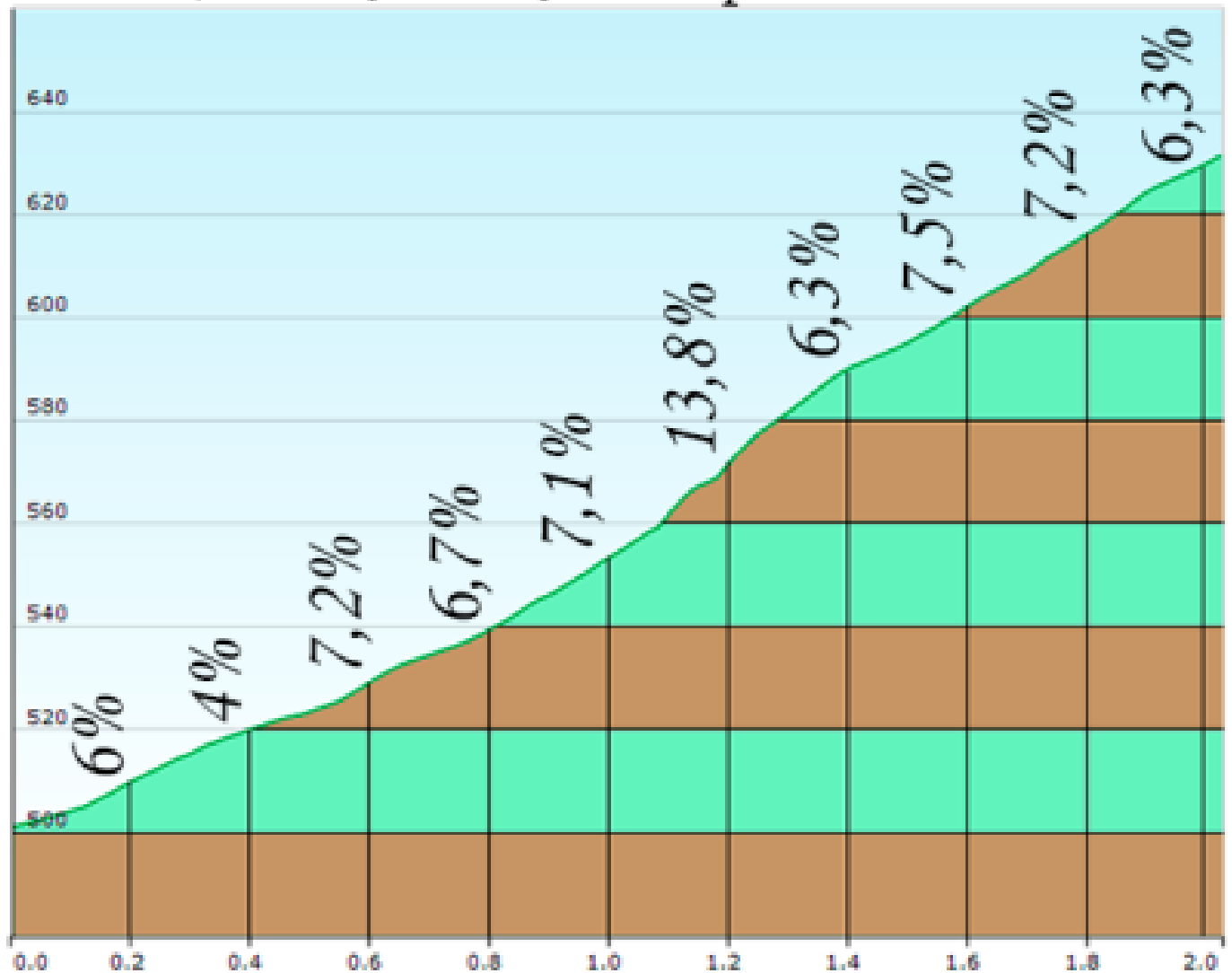
Desnivel acumulado: 81,4 mts.    Distancia total: 1,04 km.

% Medio 7,8 %    Alto de la presa de Lerate por el lado del Monasterio de Alloz.



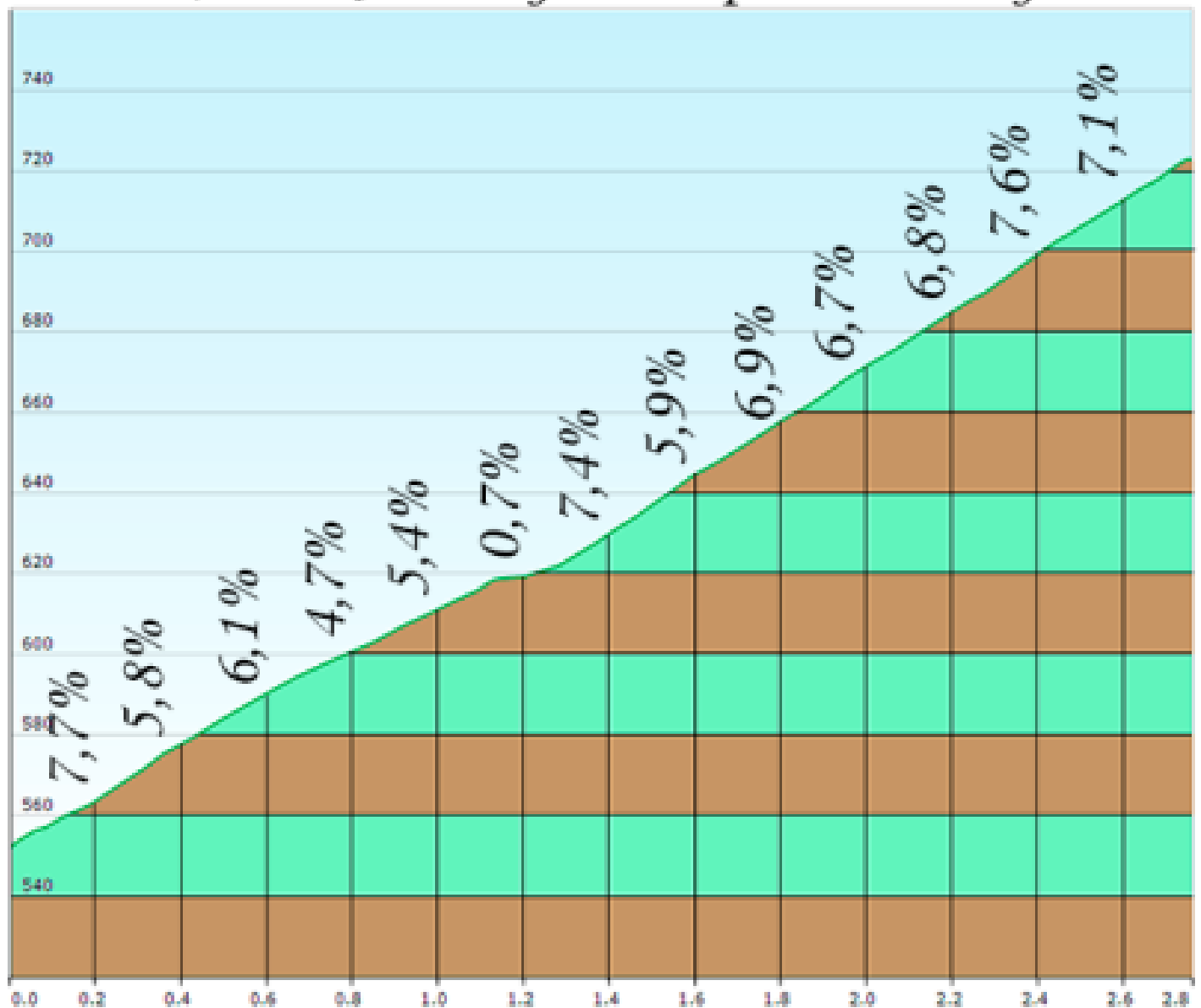


*Altura máxima: 631,5 mts.    Altura mínima: 501 mts.  
Desnivel acumulado: 130,5 mts.    Distancia total: 2,03 km.  
% Medio 6,44 %    Alto de Arradia por el lado de Irurre.*



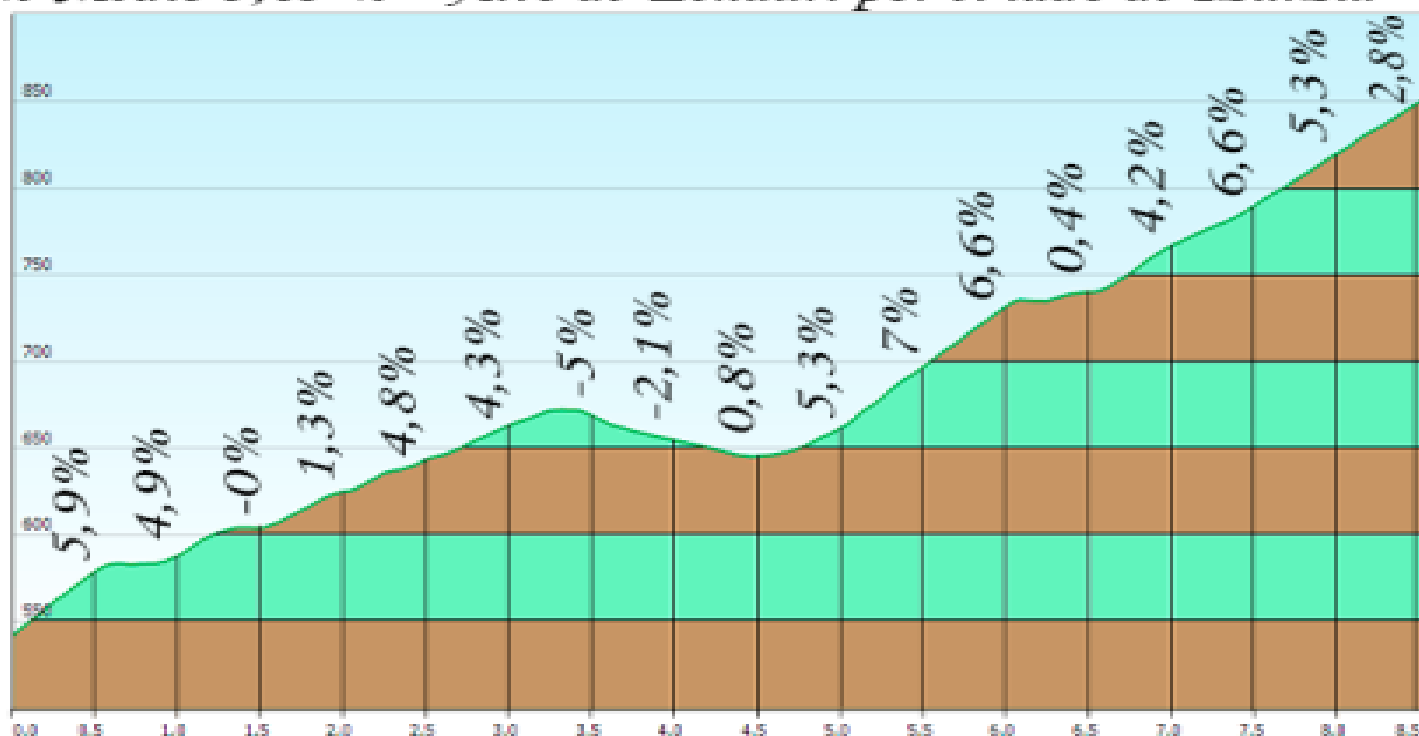


Altura máxima: 723 mts.    Altura mínima: 552 mts.  
Desnivel acumulado: 170,3 mts.    Distancia total: 2,77 km.  
% Medio 6,32 %    Alto de Garisoain por el lado de Garisoain.





*Altura máxima: 849,7 mts.    Altura mínima: 541,9 mts.  
Desnivel acumulado: 333,9 mts.    Distancia total: 8,53 km.  
% Medio 5,05 %    Alto de Echauri por el lado de Izurzu.*



*Altura máxima: 515,3 mts.    Altura mínima: 376,8 mts.*  
*Desnivel acumulado: 143,5 mts.    Distancia total: 3,21 km.*  
*% Medio 4,87 %    Alto de Belascoáin por el lado de Belascoáin.*

