

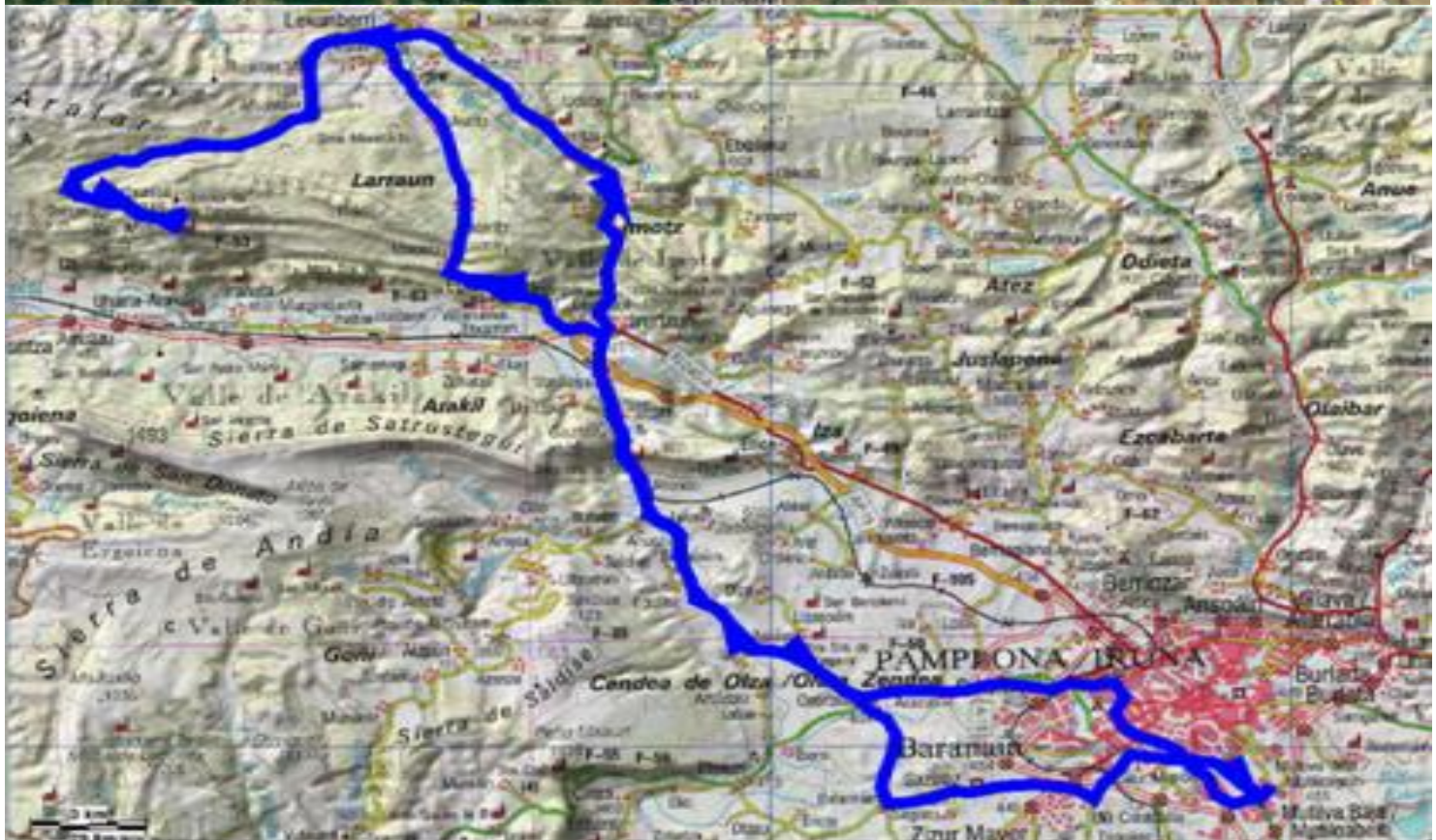


Vuelta al Valle de Aranguren- Araquil- Larraun- Cendea de Olza

Total Km 125,4
 Desnivel 902
 Pendiente media 0,719298246
 Coeficiente 109,1600582

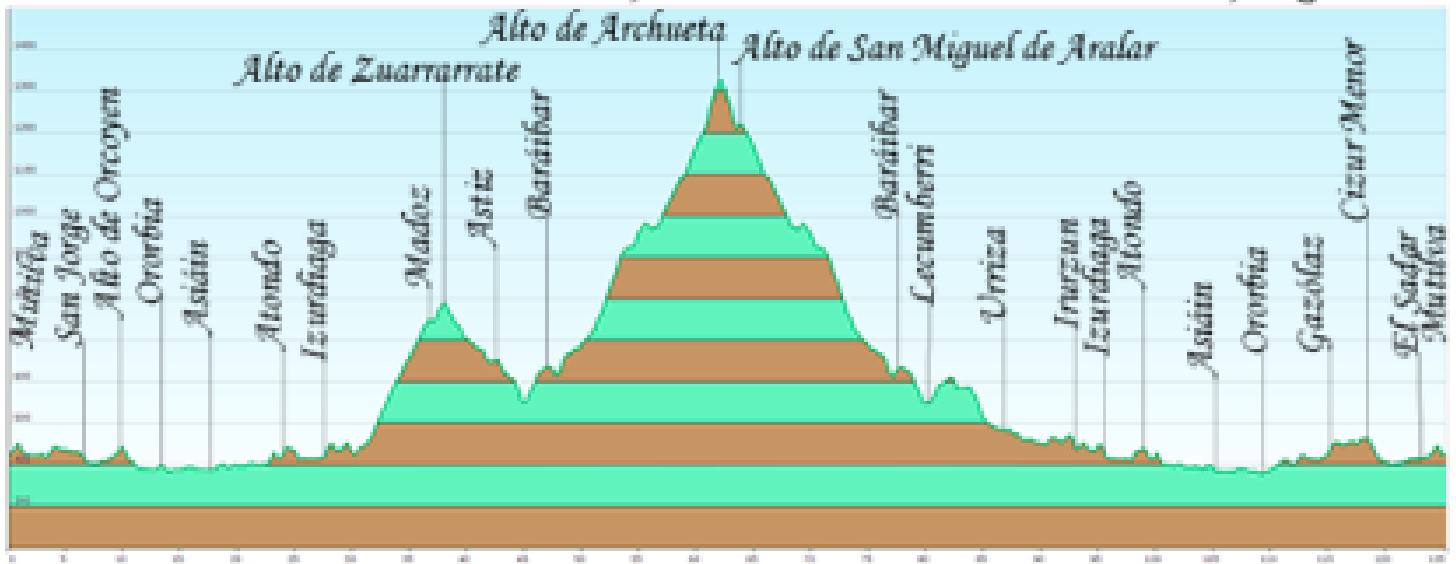
Distancia				Carretera	Recorrido	%	Kmh		
Falta	Total	Parcial	Altitud				T.Total	T.Total	T.Total
125,4	0	0	428	CRTA. Local	Salida de Mutilva por CRTA. Local	-0,241	7.00.00	7.00.00	7.00.00
123,7	1,663	1,663	424	PA 31	Cruce CRTA. Local con PA 31 derecha	-0,345	7.03.34	7.04.09	7.04.59
122,9	2,533	0,87	421	Avda. Navarra	Cruce PA 31 con Avda. Navarra derecha	-0,352	7.05.26	7.06.20	7.07.36
118,6	6,793	4,26	406	Avda. Navarra	San Jorge	-0,467	7.14.33	7.16.59	7.20.23
118,4	7,007	0,214	405	Avda. San Jorge	Cruce Avda. Navarra con Avda. San Jorge izquierda	-0,472	7.15.01	7.17.31	7.21.01
117,8	7,643	0,636	402	NA 700	Cruce Avda. San Jorge con NA 700 derecha	1,0479	7.16.23	7.19.06	7.22.56
117,1	8,311	0,668	409	PA 30	Cruce NA 700 con PA 30 izquierda	2,2064	7.17.49	7.20.47	7.24.56
115,5	9,852	1,541	443	PA 30	Alto de Orcoyen	-5,292	7.21.07	7.24.38	7.29.33
115	10,4	0,548	414	NA 700	Cruce PA 30 con NA 700 izquierda	-2,188	7.22.17	7.26.00	7.31.12
114	11,36	0,96	393	NA 700	Arazuri	-0,044	7.24.21	7.28.24	7.34.05
111,8	13,63	2,27	392	NA 700	Ororbía	-3,143	7.29.12	7.34.05	7.40.53
111,4	13,98	0,35	381	NA 7010	Cruce NA 700 con NA 7010 derecha	0,1961	7.29.57	7.34.57	7.41.56
107,9	17,55	3,57	388	NA 7010	Asiáin	0,6084	7.37.36	7.43.53	7.52.39
101,4	23,96	6,41	427	NA 7010	Atondo	-0,494	7.51.21	7.59.54	8.11.53
98,81	26,59	2,63	414	NA 7010	Erroz	0,3896	7.56.59	8.06.29	8.19.46
98,04	27,36	0,77	417	NA 7010	Izurdiaga	1,1732	7.58.38	8.08.24	8.22.05
96,25	29,15	1,79	438	NA 7010	Irurzun	3,6842	8.02.28	8.12.53	8.27.27
95,87	29,53	0,38	452	N 240 A	Cruce NA 7010 con N 240 A izquierda	-2,857	8.03.17	8.13.50	8.28.35
95,8	29,6	0,07	450	NA 2410	Cruce N 240 A con NA 2410 izquierda	-0,841	8.03.26	8.14.00	8.28.48
94,73	30,67	1,07	441	NA 7500	Cruce NA 2410 con NA 7500 derecha	4,7649	8.05.43	8.16.41	8.32.01
88,35	37,05	6,38	745	NA 7500	Madoz	4,8421	8.19.24	8.32.38	8.51.09
87,4	38	0,95	791	NA 7500	Alto de Zuarrarrate	-4,878	8.21.26	8.35.00	8.54.00
86,58	38,82	0,82	751	NA 7500	Odériz	-2,963	8.23.11	8.37.03	8.56.28
84,15	41,25	2,43	679	NA 7500	Astiz	-2,639	8.28.24	8.43.08	9.03.45
81,46	43,94	2,69	608	NA 7500	Alli	-5	8.34.09	8.49.51	9.11.49
80,34	45,06	1,12	552	NA 7510	Cruce NA 7500 con NA 7510 izquierda	2,3636	8.36.33	8.52.39	9.15.11
77,59	47,81	2,75	617	NA 7510	Baráibar	4,5581	8.42.27	8.59.32	9.23.26
67,97	57,43	9,62	1.023	NA 7510	Casa forestal	6,5739	9.03.04	9.23.35	9.52.17
64,69	60,71	3,28	1.205	NA 7515	Cruce NA 7510 con NA 7515 derecha	0,1455	9.10.06	9.31.47	10.02.08
63,3	62,1	1,39	1.330	NA 7515	Alto de Archueta	-6,264	9.13.04	9.35.15	10.06.18
61,94	63,46	1,36	1.209	NA 7510	Cruce NA 7515 con NA 7510 izquierda	-4,594	9.15.59	9.38.39	10.10.23
61,56	63,84	0,38	1.221	NA 7510	San Miguel de Aralar	-4,559	9.16.48	9.39.36	10.11.31
58	67,4	3,56	1.028	NA 7510	Casa forestal	-3,723	9.24.26	9.48.30	10.22.12
48,64	76,76	9,36	632	NA 7510	Baráibar	-2,141	9.44.29	10.11.54	10.50.17
45,16	80,24	3,48	550	NA 7510	Lecumberri	1,4286	9.51.57	10.20.36	11.00.43
44,95	80,45	0,21	553	NA 1300	Cruce NA 7510 con NA 1300 derecha	4,6512	9.52.24	10.21.08	11.01.21
44,09	81,31	0,86	593	NA 1300	Gasolinera	2,2449	9.54.14	10.23.17	11.03.56
43,6	81,8	0,49	604	NA 7505	Cruce NA 1300 con NA 7505 derecha	2,3529	9.55.17	10.24.30	11.05.24
43,26	82,14	0,34	612	CRTA sin nombre	Cruce NA 7505 con CRTA sin nombre izquierda	-4,31	9.56.01	10.25.21	11.06.25
42,68	82,72	0,58	587	NA 1300	Cruce CRTA sin nombre con NA 1300 de frente	-2,46	9.57.15	10.26.48	11.08.10
38,33	87,07	4,35	480	NA 1300	Urriza	-1,243	10.06.35	10.37.41	11.21.13
36,64	88,76	1,69	459	NA 1300	Latasa	0,0872	10.10.12	10.41.54	11.26.17
33,2	92,2	3,44	462	NA 1300	Tunel largo sin luz	-2,755	10.17.34	10.50.30	11.36.36
32,22	93,18	0,98	435	N 240 A	Cruce NA 1300 con N 240 A derecha	2,3529	10.19.40	10.52.57	11.39.32
32,05	93,35	0,17	439	N 240 A	Irurzun	3,8235	10.20.02	10.53.22	11.40.03
31,71	93,69	0,34	452	NA 7010	Cruce N 240 A con NA 7010 derecha	-1,651	10.20.46	10.54.14	11.41.04
30,62	94,78	1,09	434	NA 7010	Izurdiaga	-1,111	10.23.06	10.56.57	11.44.20
28,91	96,49	1,71	415	NA 7010	Erroz	0,7246	10.26.46	11.01.13	11.49.28
26,15	99,25	2,76	435	NA 7010	Atondo	-0,843	10.32.41	11.08.07	11.57.45
20,1	105,3	6,05	384	NA 7010	Asiáin	-0,027	10.45.39	11.23.15	12.15.54
16,4	109	3,7	383	NA 7010	Ororbía	0,975	10.53.34	11.32.30	12.27.00
12,4	113	4	422	NA 7015	Cruce NA 7010 con NA 7015 de frente	0,4348	11.02.09	11.42.30	12.39.00
10,1	115,3	2,3	432	NA 7015	Gazólaz	1,7778	11.07.04	11.48.15	12.45.54
9,2	116,2	0,9	448	NA 7015	Cizur Mayor	0,3333	11.09.00	11.50.30	12.48.36
8,6	116,8	0,6	450	NA 8108	Cruce NA 7015 con NA 8108 de frente	0,1111	11.10.17	11.52.00	12.50.24
7,7	117,7	0,9	451	NA 6053	Cruce NA 8108 con NA 6053 de frente	3,3333	11.12.13	11.54.15	12.53.06
7,4	118	0,3	461	NA 6053	Cizur Menor	-1,125	11.12.51	11.55.00	12.54.00
6,6	118,8	0,8	452	NA 6000	Cruce NA 6053 con NA 6000 izquierda	-4,5	11.14.34	11.57.00	12.56.24
5,8	119,6	0,8	416	NA 7027	Cruce NA 6000 con NA 7027 de frente	-1,333	11.16.17	11.59.00	12.58.48
4,6	120,8	1,2	400	CRTA. Univ	Cruce NA 7027 con CRTA. Univ derecha	1	11.18.51	12.02.00	13.02.24
3,1	122,3	1,5	415	CRTA. Local	Cruce CRTA. Univ con CRTA. Local derecha	0,25	11.22.04	12.05.45	13.06.54
2,7	122,7	0,4	416	CRTA. Local	El Sadar	0,1	11.22.56	12.06.45	13.08.06
1,7	123,7	1	417	NA 2310	Cruce CRTA. Local con NA 2310 derecha	2,6	11.25.04	12.09.15	13.11.06
0,7	124,7	1	443	CRTA. Local	Cruce NA 2310 con CRTA. Local izquierda	-2,857	11.27.13	12.11.45	13.14.06
0	125,4	0,7	423	CRTA. Local	Mutilva	0,3373	11.28.43	12.13.30	13.16.12





Altura máxima: 1329,4 mts. Altura mínima: 376,2 mts.

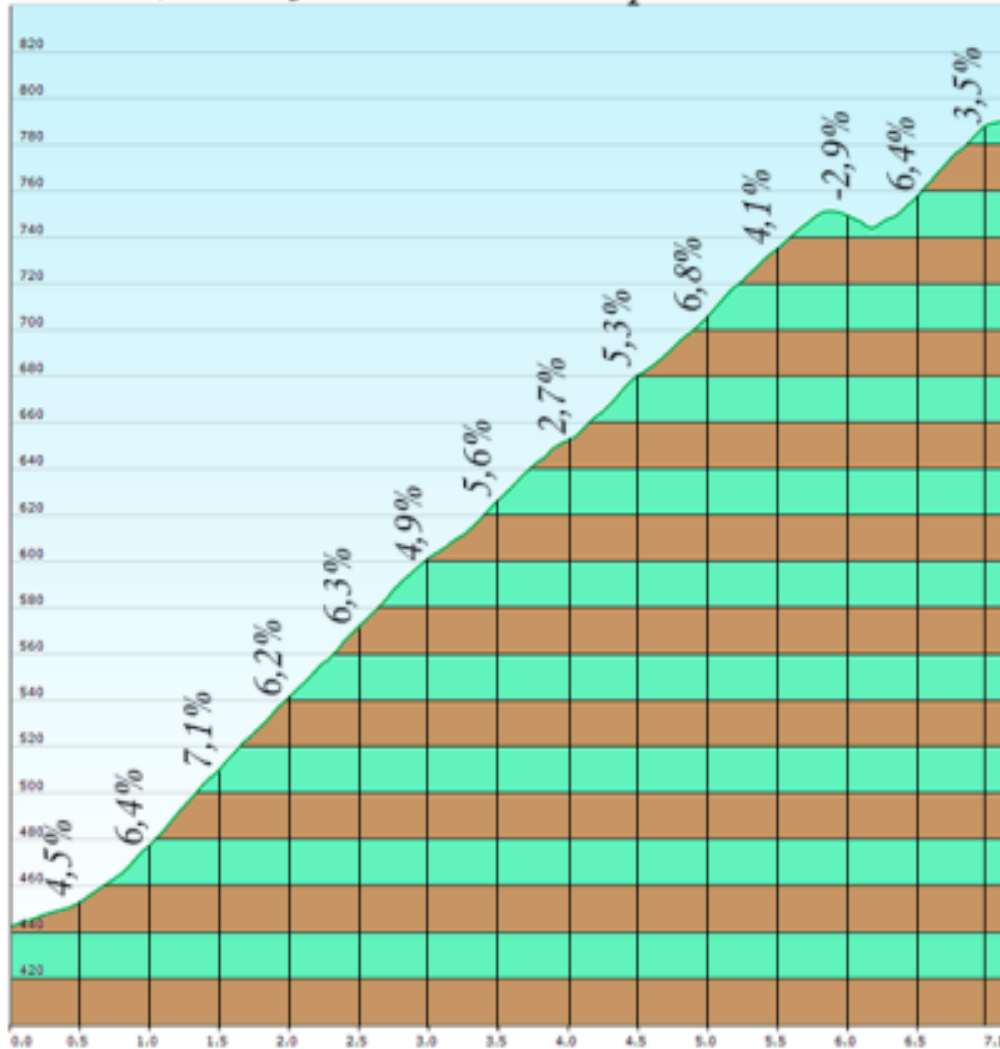
Desnivel acumulado: 1894,5 mts. Distancia total: 125,4 km.



Altura máxima: 790,1 mts. Altura mínima: 442,4 mts.

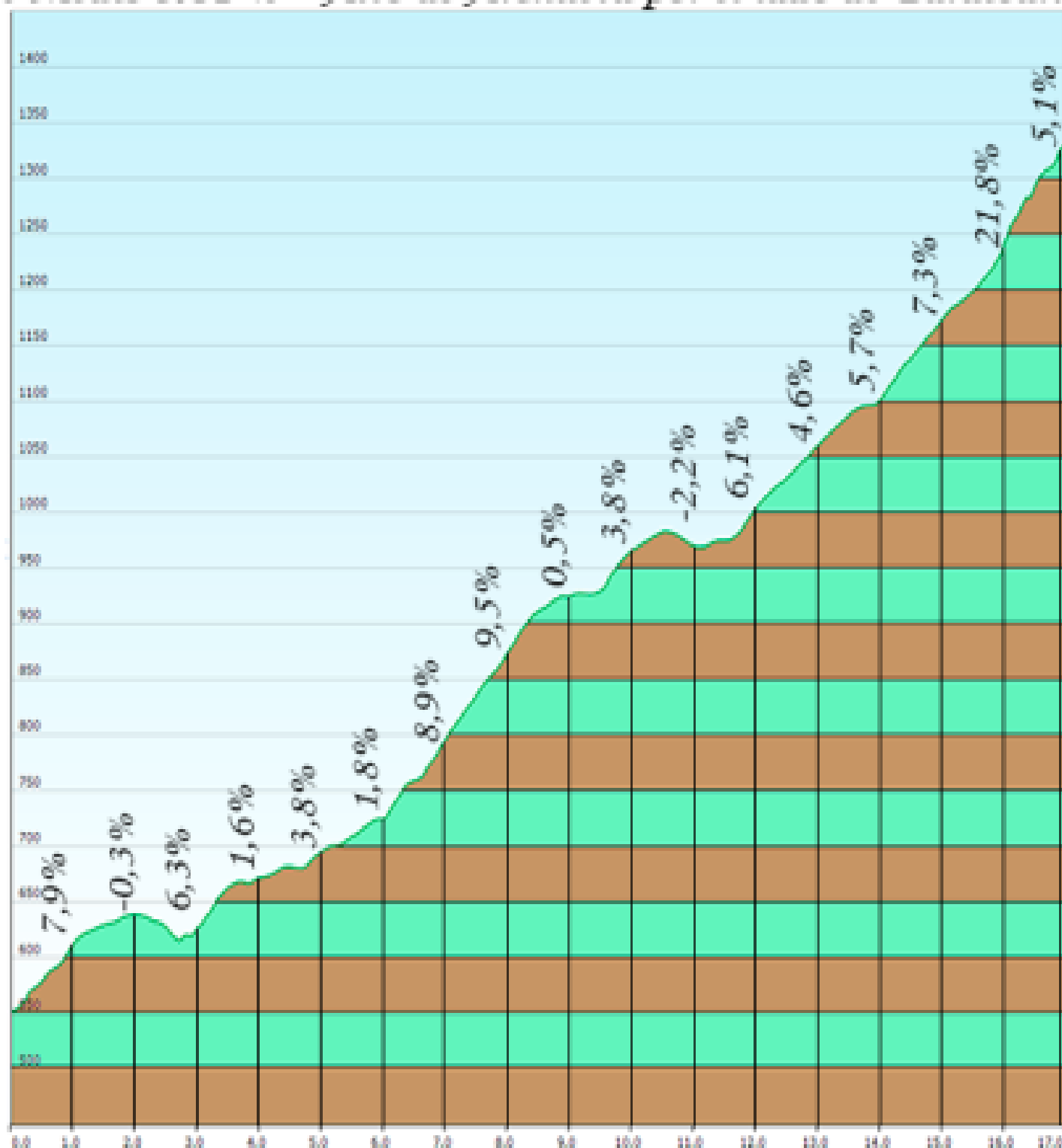
Desnivel acumulado: 354,5 mts. Distancia total: 7,14 km.

% Medio 5,26 % Alto de Zuarrarrate por el lado de Baráibar.





*Altura máxima: 1329,1 mts. Altura mínima: 551,6 mts.
Desnivel acumulado: 815,8 mts. Distancia total: 17.02 km.
% Medio 5,81 % Alto de Archueta por el lado de Barañibar.*





Altura máxima: 1220,1 mts. Altura mínima: 551,6 mts.

Desnivel acumulado: 706,8 mts. Distancia total: 16,03 km.

% Medio 5,41 % Alto de San Miguel de Aralar por el lado de Baráibar.

