



Total Km 126,4  
 Desnivel 433  
 Pendiente media 0,342563291  
 Coeficiente 165,8184974

Distancia				Carretera	Recorrido	%	Kmh		
Falta	Total	Parcial	Altitud				28	24	20
126,4	0	0	432	CRTA. Local	Puntos de población		T.Total	T.Total	T.Total
125,7	0,709	0,709	452	NA 2310	Salida de Mutilva por CRTA. Local	2,821	7.30.00	7.30.00	7.30.00
124,8	1,572	0,863	453	PA 30	Cruce CRTA. Local con NA 2310 izquierda	0,116	7.31.31	7.31.46	7.32.08
123,3	3,126	1,554	458	PA 31	Cruce NA 2310 con PA 30 derecha	0,322	7.33.22	7.33.56	7.34.43
122,1	4,28	1,154	440	NA 8102	Cruce PA 30 con PA 31 izquierda	-1,56	7.36.42	7.37.49	7.39.23
122,1	4,287	0,007	441	NA 8102	Cruce PA 31 con NA 8102 de frente	14,29	7.39.10	7.40.42	7.42.50
119,8	6,65	2,363	456	N 121	Noáin	0,635	7.39.11	7.40.43	7.42.52
119,3	7,056	0,406	466	N 121	Cruce NA 8102 con N 121 de frente	2,463	7.44.15	7.46.38	7.49.57
115,2	11,19	4,134	492	N 121	Beriáin	0,629	7.45.07	7.47.38	7.51.10
113,7	12,67	1,48	514	N 121	Tiebas	1,486	7.53.59	7.57.59	8.03.34
110,6	15,79	3,12	587	N 121	Campnas	2,34	7.57.09	8.01.41	8.08.01
110,4	15,98	0,19	586	NA 6020	Alto del Carrascal	-0,53	8.03.50	8.09.29	8.17.22
104,6	21,77	5,79	626	NA 6020	Cruce N 121 con NA 6020 derecha	0,691	8.04.15	8.09.57	8.17.56
97,61	28,79	7,02	399	NA 6020	Alto de la Txapela	-3,23	8.16.39	8.24.26	8.35.19
97,16	29,24	0,45	391	NA 6030	Artajona	-1,78	8.31.42	8.41.59	8.56.22
96,91	29,49	0,25	393	NA 6020	Cruce NA 6020 con NA 6030 derecha	0,8	8.32.39	8.43.06	8.57.43
90,52	35,88	6,39	324	NA 132	Cruce NA 6020 con NA 6020 izquierda	-1,08	8.33.12	8.43.44	8.58.28
86,06	40,34	4,46	348	NA 132	Cruce NA 6020 con NA 132 derecha	0,538	8.46.53	8.59.42	9.17.38
75,31	51,09	10,75	488	NA 132	Larraga	1,302	8.56.27	9.10.51	9.31.01
69,06	57,34	6,25	421	NA 6095	Oteiza	-1,07	9.19.29	9.37.44	10.03.16
68,59	57,81	0,47	428	NA 6095	Cruce NA 132 con NA 6095 derecha	1,489	9.32.52	9.53.21	10.22.01
68,02	58,38	0,57	442	NA 1110	Villatuerta	2,456	9.33.53	9.54.32	10.23.26
67,37	59,03	0,65	430	NA 7008	Cruce NA 6095 con NA 1110 derecha	-1,85	9.35.06	9.55.57	10.25.08
64,84	61,56	2,53	494	NA 7008	Cruce NA 1110 con NA 7008 izquierda	2,53	9.36.30	9.57.35	10.27.05
63,74	62,66	1,1	519	NA 7008	Grocin	2,273	9.41.55	10.03.54	10.34.41
62,1	64,3	1,64	590	NA 7008	Zurucuáin	4,329	9.44.16	10.06.39	10.37.59
62,05	64,35	0,05	589	NA 700	Alto de Grocin	-2	9.47.47	10.10.45	10.42.54
61,3	65,1	0,75	555	NA 700	Cruce NA 7008 con NA 700 derecha	-4,53	9.47.54	10.10.53	10.43.03
59,93	66,47	1,37	511	NA 700	Murugarren	-3,21	9.49.30	10.12.45	10.45.18
55,22	71,18	4,71	554	NA 700	Zábal	0,913	9.52.26	10.16.11	10.49.25
52,52	73,88	2,7	478	NA 700	Casetas de Ciriza	-2,81	10.02.32	10.27.57	11.03.32
50,94	75,46	1,58	503	NA 700	Camping de Riezu	1,582	10.08.19	10.34.42	11.11.38
45,69	80,71	5,25	651	NA 700	Muez	2,819	10.11.42	10.38.39	11.16.23
45,47	80,93	0,22	658	NA 700	Salinas de Oro	3,182	10.22.57	10.51.46	11.32.08
42,73	83,67	2,74	714	NA 700	Fuente de Agua potable	2,044	10.23.25	10.52.19	11.32.47
41,25	85,15	1,48	773	NA 7059	Izurzu	3,986	10.29.18	10.59.10	11.41.01
39,94	86,46	1,31	788	NA 7059	Cruce NA 700 con NA 7059 izquierda	1,145	10.32.28	11.02.52	11.45.27
39,91	86,49	0,03	789	NA 7059	Muniáin	3,333	10.35.16	11.06.09	11.49.23
37,86	88,54	2,05	865	Pista de cemento	Cruce NA 7059 con Pista de cemento derecha	3,707	10.35.20	11.06.13	11.49.28
36,05	90,35	1,81	783	Pista de cemento	Alto de Muniáin de Guesalaz	-4,53	10.39.44	11.11.21	11.55.37
35,25	91,15	0,8	810	NA 7020	Cruce Pista de cemento con NA 7020 derecha	3,375	10.43.36	11.15.52	12.01.03
34,42	91,98	0,83	850	NA 7020	Azanza	4,819	10.45.19	11.17.52	12.03.27
25,4	101	9,02	417	NA 7020	Alto de Ulzurrun	-4,8	10.47.06	11.19.57	12.05.56
25,1	101,3	0,3	418	NA 7010	Anoz	0,333	11.06.26	11.42.30	12.33.00
20	106,4	5,1	385	NA 7010	Cruce NA 7020 con NA 7010 derecha	-0,65	11.07.04	11.43.15	12.33.54
16,4	110	3,6	383	NA 7010	Asiáin	-0,06	11.18.00	11.56.00	12.49.12
12,3	114,1	4,1	426	NA 7015	Ororbía	1,049	11.25.43	12.05.00	13.00.00
10,1	116,3	2,2	434	NA 7015	Cruce NA 7010 con NA 7015 izquierda	0,364	11.34.30	12.15.15	13.12.18
9,2	117,2	0,9	453	NA 7015	Gazólaz	2,111	11.39.13	12.20.45	13.18.54
8,6	117,8	0,6	454	NA 8108	Cizur Mayor	0,167	11.41.09	12.23.00	13.21.36
7,7	118,7	0,9	455	NA 6053	Cruce NA 7015 con NA 8108 de frente	0,111	11.42.26	12.24.30	13.23.24
7,4	119	0,3	462	NA 6053	Cruce NA 8108 con NA 6053 de frente	2,333	11.44.21	12.26.45	13.26.06
6,6	119,8	0,8	457	NA 6000	Cizur Menor	-0,63	11.45.00	12.27.30	13.27.00
5,8	120,6	0,8	416	NA 7027	Cruce NA 6053 con NA 6000 izquierda	-5,13	11.46.43	12.29.30	13.29.24
4,6	121,8	1,2	405	CRTA. Univ	Cruce NA 7027 con NA 7027 de frente	-0,92	11.48.26	12.31.30	13.31.48
3,1	123,3	1,5	419	CRTA. Local	Cruce NA 6000 con CRTA. Univ derecha	0,933	11.51.00	12.34.30	13.35.24
2,8	123,6	0,3	418	CRTA. Local	Cruce CRTA. Univ con CRTA. Local izquierda	-0,33	11.54.13	12.38.15	13.39.54
1,8	124,6	1	423	NA 2310	El Sadar	0,5	11.54.51	12.39.00	13.40.48
0,7	125,7	1,1	450	CRTA. Local	Cruce CRTA. Local con NA 2310 derecha	2,455	11.57.00	12.41.30	13.43.48
0	126,4	0,7	429	CRTA. Local	Cruce NA 2310 con CRTA. Local izquierda	-3	11.59.21	12.44.15	13.47.06
					Mutilva	0,339	12.00.51	12.46.00	13.49.12

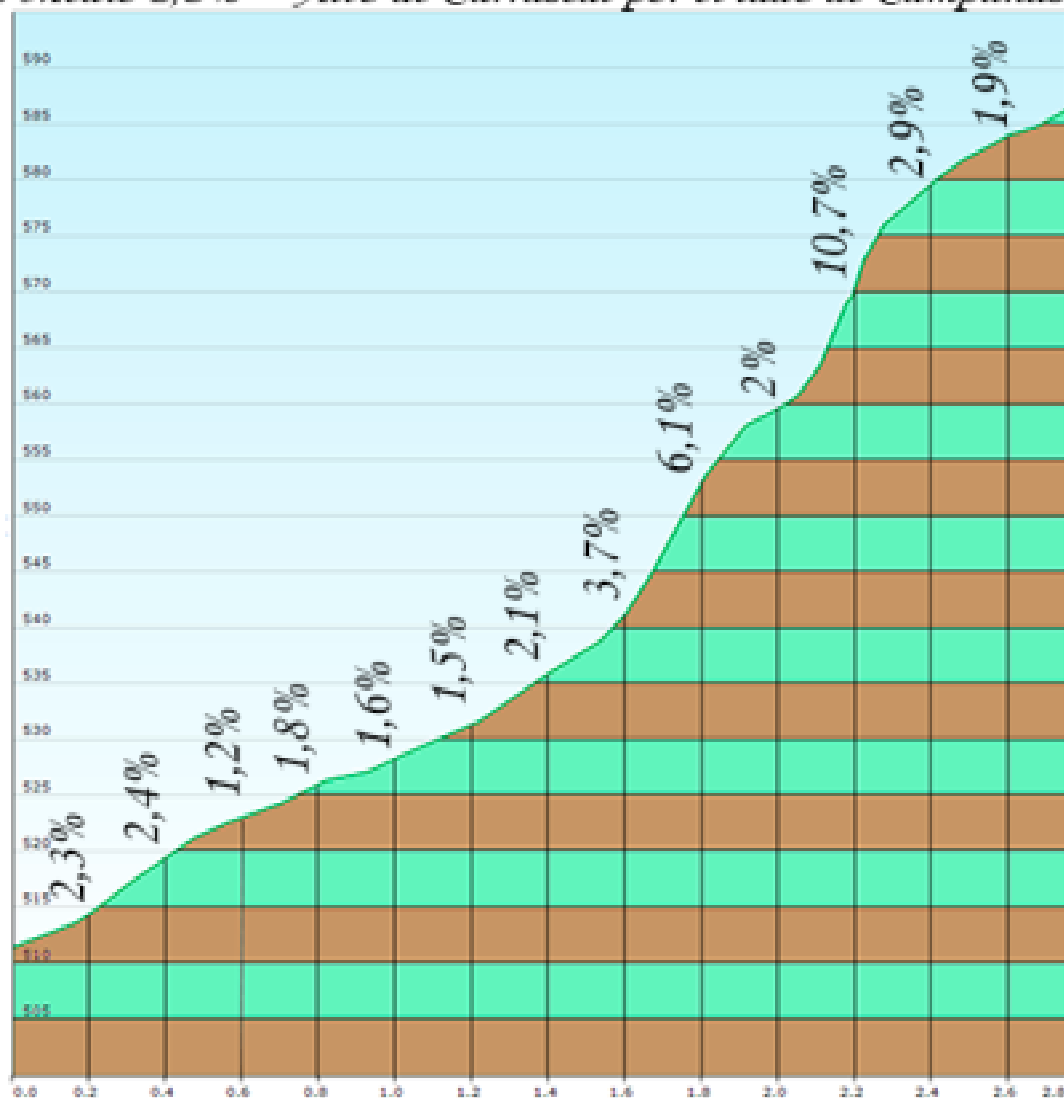




Altura máxima: 564,4 mts.    Altura mínima: 309,3 mts.  
 Desnivel acumulado: 1703,1 mts    Distancia total: 126,4 km.

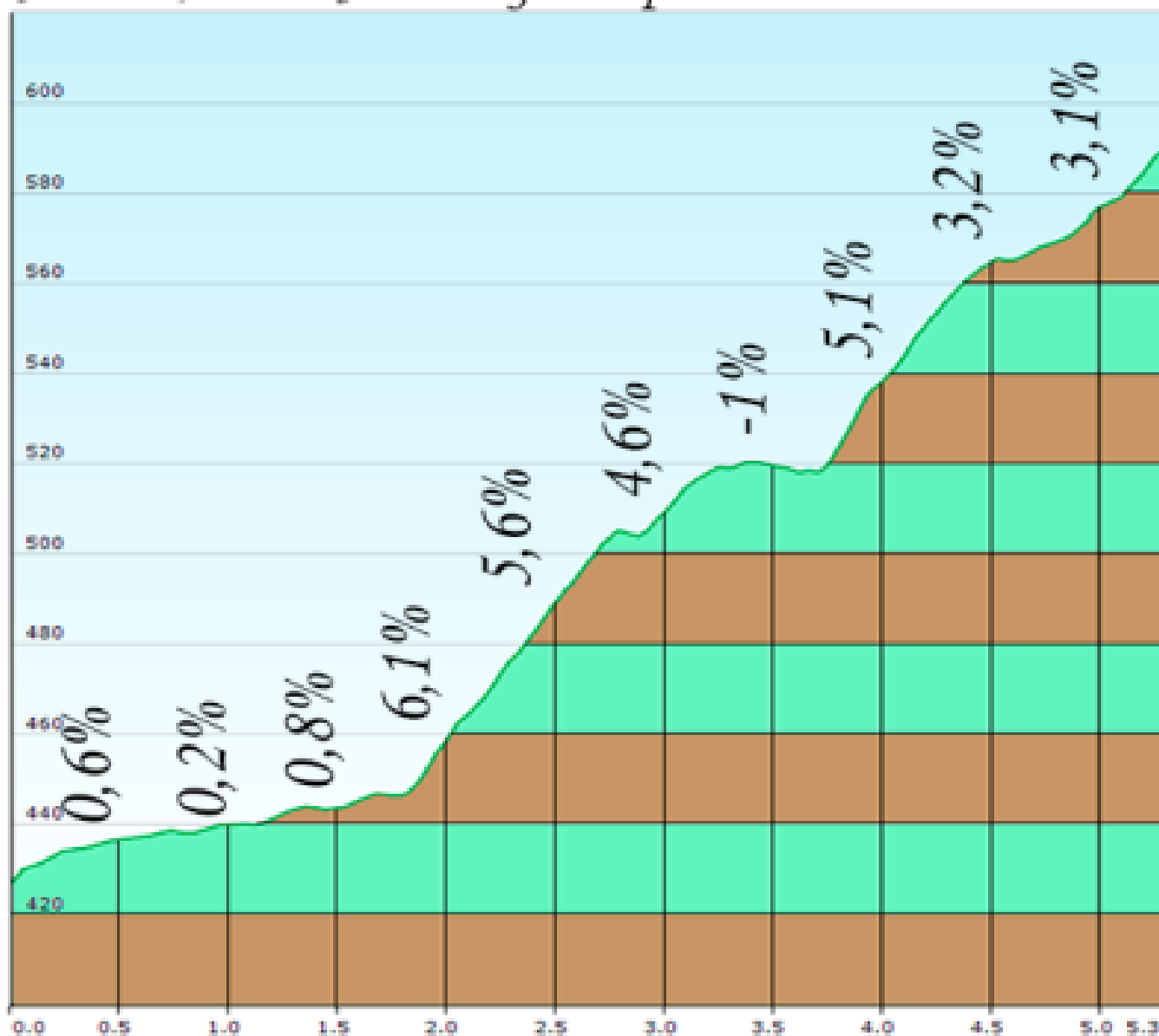


Altura máxima: 586,3 mts.    Altura mínima: 511,4 mts.  
 Desnivel acumulado: 74,1 mts    Distancia total: 2,76 km.  
 % Medio 2,8%    Alto de Carrascal por el lado de Campanas.





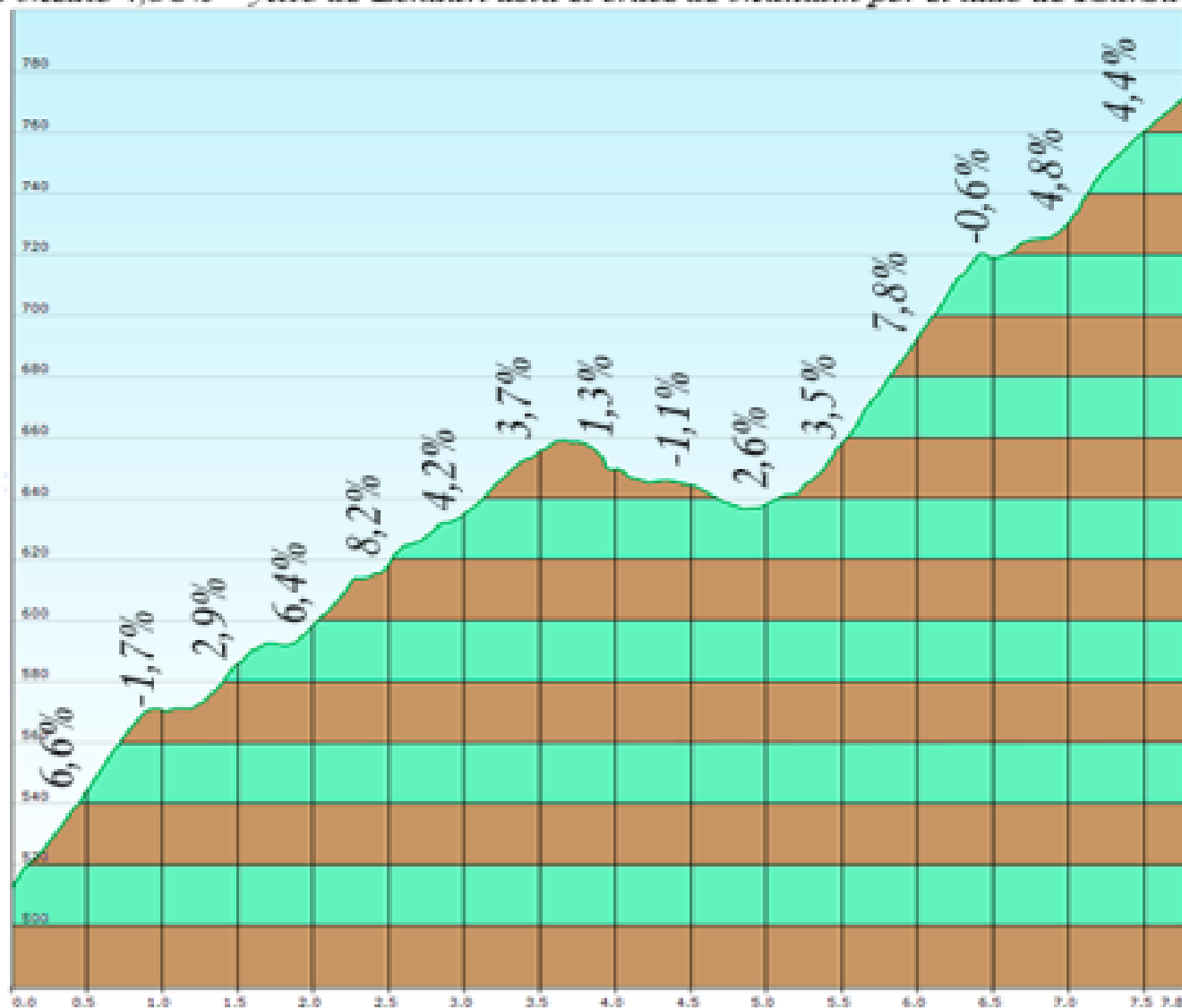
Altura máxima: 589,5 mts.    Altura mínima: 427 mts.  
Desnivel acumulado: 164,9 mts    Distancia total: 5,3 km.  
% Medio 4,26%    Alto de Grocin por el lado de Villatuerta.



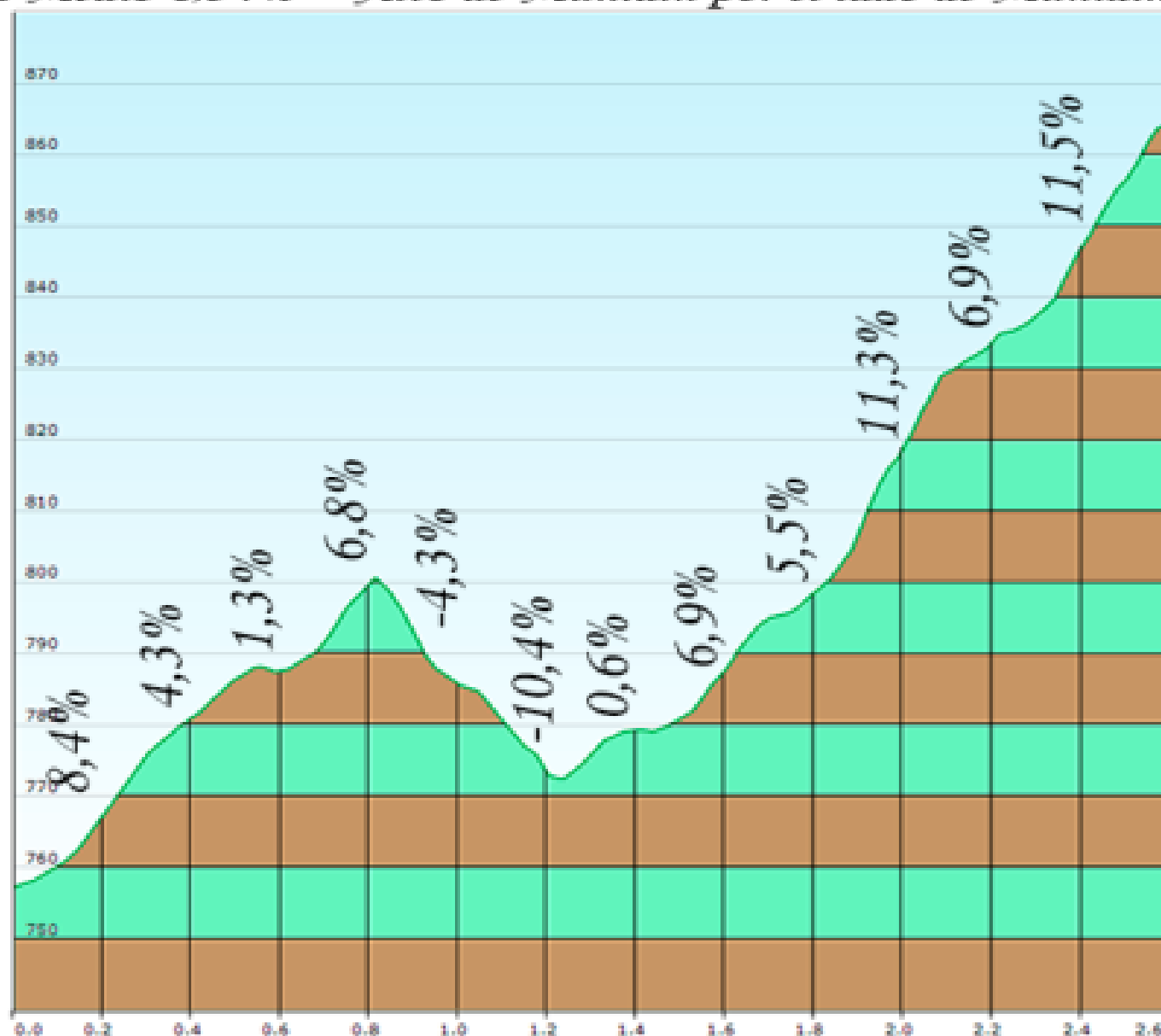
Altura máxima: 772,3 mts. Altura mínima: 512,6 mts.

Desnivel acumulado: 283,2 mts Distancia total: 7,9 km.

% Medio 4,96% Alto de Echauri asta el cruce de Muniáin por el lado de Izurzu



*Altura máxima: 864,1 mts.    Altura mínima: 757,2 mts.*  
*Desnivel acumulado: 135,8 mts    Distancia total: 2,6 km.*  
*% Medio 6,54%    Alto de Muniáin por el lado de Muniáin.*



*Altura máxima: 850 mts.    Altura mínima: 783 mts.*  
*Desnivel acumulado: 66,9 mts    Distancia total: 1,51 km.*  
*% Medio 4,44%    Alto de Ulzurrun por el lado de Azanza.*

