

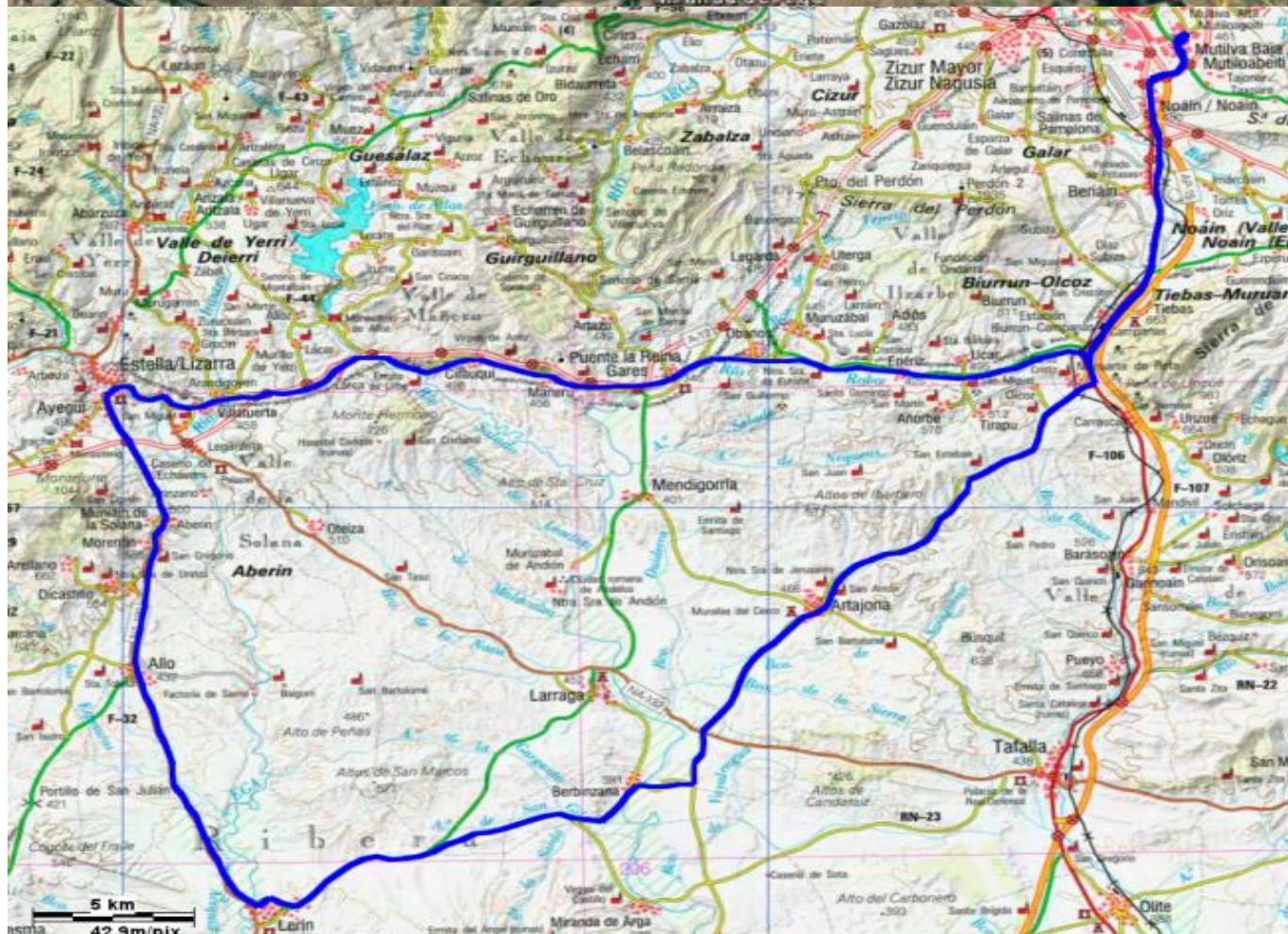
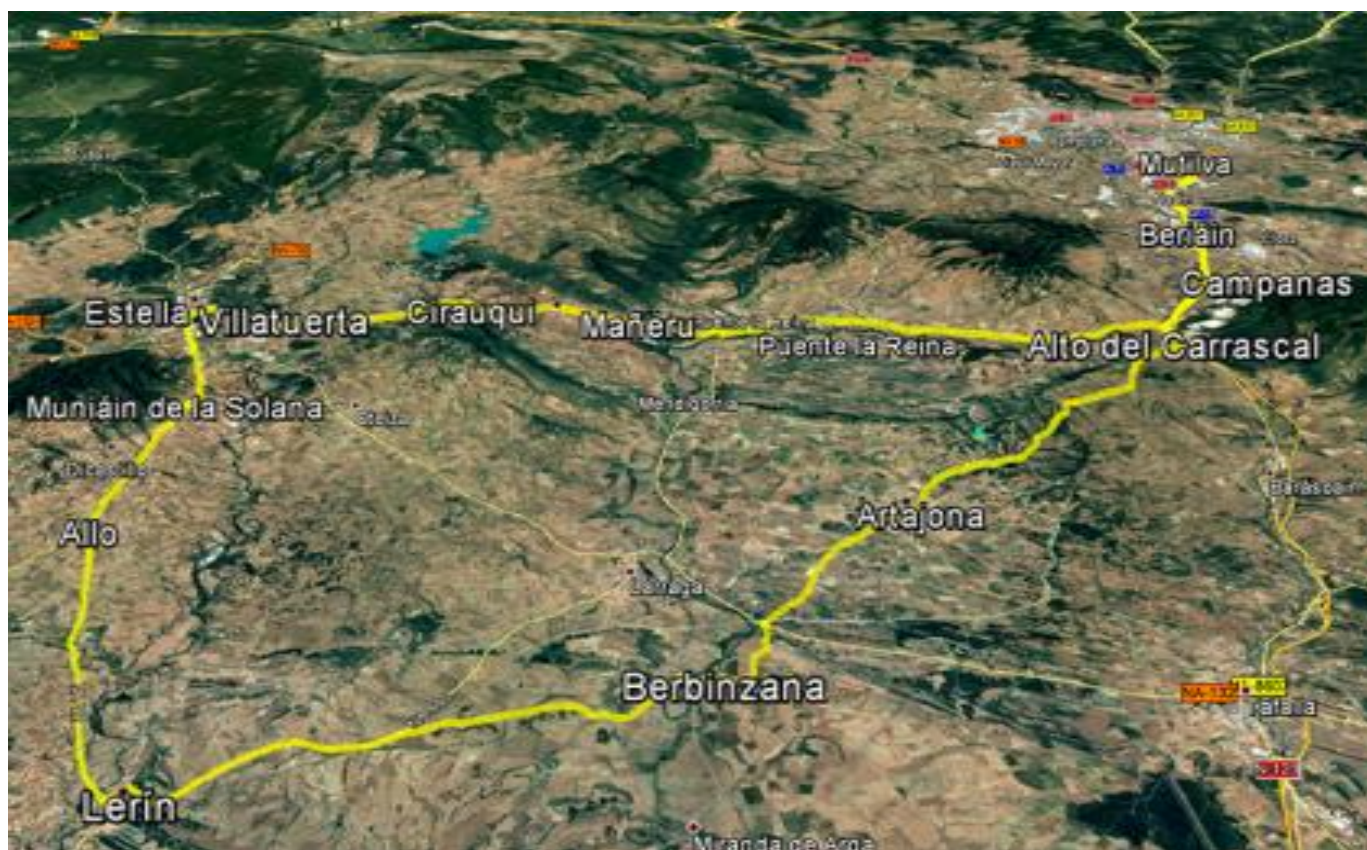
Vuelta al Valle de Aranguren- Elorz- Rivera- La Solana- Valdizarbe



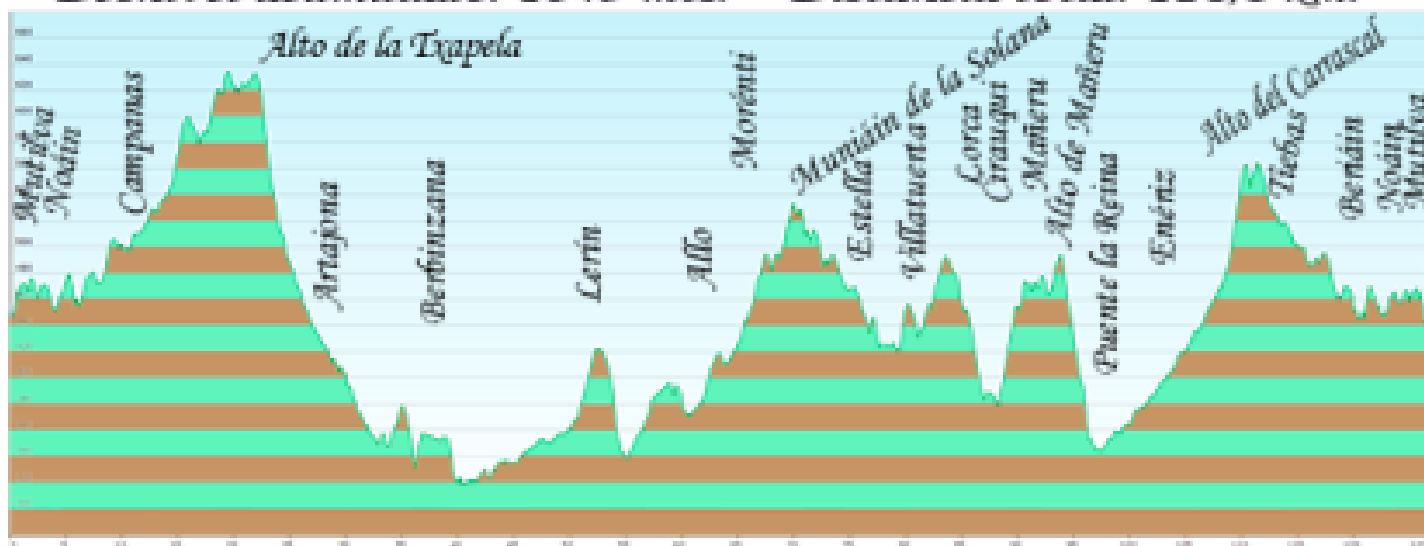
Total Km 126,6
 Desnivel 185
 Pendiente media 0,14612954
 Coeficiente 124,828459

Distancia				Carretera	Recorrido	%	Kmh		
Falta	Total	Parcial	Altitud				28	24	20
126,6	0	0	448	CRTA. Local	Salida Mutilva por CRTA. Local	2,65	8.00.00	8.00.00	8.00.00
125,9	0,717	0,717	467	NA 2310	Cruce CRTA. Local con NA 2310 izquierda	0,118	8.01.32	8.01.48	8.02.09
125	1,566	0,849	468	PA 30	Cruce NA 2310 con PA 30 derecha	0,129	8.03.21	8.03.55	8.04.42
123,5	3,119	1,553	470	PA 31	Cruce PA 30 con PA 31 izquierda	-1,34	8.06.41	8.07.48	8.09.21
122,4	4,237	1,118	455	NA 8102	Cruce PA 31 con NA 8102 de frente	2,564	8.09.05	8.10.36	8.12.43
122,3	4,276	0,039	456	NA 8102	Noáin	0,227	8.09.10	8.10.41	8.12.50
120,1	6,474	2,198	461	N 121	Cruce NA 8102 con N 121 derecha	2,723	8.13.52	8.16.11	8.19.25
119,5	7,135	0,661	479	N 121	Beriáin	0,736	8.15.17	8.17.50	8.21.24
115,4	11,21	4,075	509	N 121	Tiebas	1,299	8.24.01	8.28.02	8.33.38
113,9	12,75	1,54	529	N 121	Campanas	2,261	8.27.19	8.31.53	8.38.15
110,7	15,89	3,14	600	N 121	Alto del Carrascal	-2,73	8.34.03	8.39.44	8.47.40
110,6	16	0,11	597	NA 6020	Cruce N 121 con NA 6020 derecha	0,613	8.34.17	8.40.00	8.48.00
104,7	21,87	5,87	633	NA 6020	Alto de la Txapela	-3,19	8.46.52	8.54.41	9.05.37
97,84	28,76	6,89	413	NA 6020	Artajona	-1,35	9.01.38	9.11.54	9.26.17
97,32	29,28	0,52	406	NA 6030	Cruce NA 6020 con NA 6030 derecha	0,909	9.02.45	9.13.12	9.27.50
97,1	29,5	0,22	408	NA 6020	Cruce NA 6030 con NA 6020 izquierda	-1,12	9.03.13	9.13.45	9.28.30
90,65	35,95	6,45	336	NA 6100	Cruce NA 6020 con NA 6100 de frente	0,727	9.17.02	9.29.53	9.47.51
88,45	38,15	2,2	352	NA 6120	Cruce NA 6100 con NA 6120 derecha	-1,51	9.21.45	9.35.22	9.54.27
86,46	40,14	1,99	322	NA 6120	Berbinzana	0,402	9.26.01	9.40.21	10.00.25
79,25	47,35	7,21	351	NA 601	Cruce NA 6120 con NA 601 izquierda	1,092	9.41.28	9.58.23	10.22.03
73,48	53,12	5,77	414	NA 601	Lerín	-4,96	9.53.50	10.12.48	10.39.22
72,07	54,53	1,41	344	NA 122	Cruce NA 601 con NA 122 derecha	0,722	9.56.51	10.16.19	10.43.35
62,38	64,22	9,69	414	NA 122	Allo	1,949	10.17.37	10.40.33	11.12.40
56,89	69,71	5,49	521	NA 122	Moréntin	0,92	10.29.23	10.54.17	11.29.08
56,02	70,58	0,87	529	NA 122	Muniáin de la Solana	-1,35	10.31.15	10.56.27	11.31.44
50,76	75,84	5,26	458	NA 122	Estella	-2,46	10.42.31	11.09.36	11.47.31
50,15	76,45	0,61	443	NA 1110	Cruce NA 122 con NA 1110 derecha	0,517	10.43.49	11.11.08	11.49.21
49,57	77,03	0,58	446	NA 1110	Tunel sin luz	0,21	10.45.04	11.12.34	11.51.05
46,24	80,36	3,33	453	NA 1110	Villatuerta	-0,02	10.52.12	11.20.54	12.01.05
41,59	85,01	4,65	452	NA 1110	Lorca	0,038	11.02.10	11.32.31	12.15.02
36,36	90,24	5,23	454	NA 1110	Cirauqui	0,48	11.13.22	11.45.36	12.30.43
34,07	92,53	2,29	465	NA 1110	Mañeru	2,339	11.18.17	11.51.19	12.37.35
32,83	93,77	1,24	494	NA 1110	Alto de Mañeru	-4,32	11.20.56	11.54.25	12.41.19
29,36	97,24	3,47	344	NA 1110	Puente la Reina	1,02	11.28.22	12.03.06	12.51.43
27,89	98,71	1,47	359	NA 6064	Cruce NA 1110 con NA 6064 derecha	0,836	11.31.31	12.06.46	12.56.08
24,9	101,7	2,99	384	NA 601	Cruce NA 6064 con NA 601 derecha	1,259	11.37.56	12.14.15	13.05.06
22,2	104,4	2,7	418	NA 8105	Cruce NA 601 con NA 8105 derecha	0,5	11.43.43	12.21.00	13.13.12
21,6	105	0,6	421	NA 8105	Enériz	1,455	11.45.00	12.22.30	13.15.00
20,5	106,1	1,1	437	NA 601	Cruce NA 8105 con NA 601 derecha	1,5	11.47.21	12.25.15	13.18.18
19,3	107,3	1,2	455	NA 601	La Venta de Ucar	2,683	11.49.56	12.28.15	13.21.54
15,2	111,4	4,1	565	NA 601	Alto del Carrascal	-1	11.58.43	12.38.30	13.34.12
15,1	111,5	0,1	564	N121	Cruce NA 601 con N121 izquierda	-2,53	11.58.56	12.38.45	13.34.30
13,6	113	1,5	526	N121	Campanas	-0,88	12.02.09	12.42.30	13.39.00
12,8	113,8	0,8	519	N121	Tiebas	-1,18	12.03.51	12.44.30	13.41.24
7,9	118,7	4,9	461	N121	Beriáin	0,273	12.14.21	12.56.45	13.56.06
6,8	119,8	1,1	464	NA 6001	Cruce N 121 con NA 6001 izquierda	-3,25	12.16.43	12.59.30	13.59.24
6,4	120,2	0,4	451	NA 8102	Cruce NA 6001 con NA 8102 derecha	0,222	12.17.34	13.00.30	14.00.36
5,5	121,1	0,9	453	NA 8102	Noáin	-0,08	12.19.30	13.02.45	14.03.18
4,3	122,3	1,2	452	PA 31	Cruce NA 8102 con PA 31 de frente	1	12.22.04	13.05.45	14.06.54
3,2	123,4	1,1	463	PA 30	Cruce PA 31 con PA 30 derecha	-0,13	12.24.26	13.08.30	14.10.12
1,7	124,9	1,5	461	NA 2310	Cruce PA 30 con NA 2310 izquierda	0,2	12.27.39	13.12.15	14.14.42
0,7	125,9	1	463	CRTA. Local	Cruce NA 2310 con CRTA. Local derecha	-3,29	12.29.47	13.14.45	14.17.42
0	126,6	0,7	440	CRTA. Local	Mutilva	0,348	12.31.17	13.16.30	14.19.48





Altura máxima: 633,6 mts. Altura mínima: 317,3 mts.
 Desnivel acumulado: 1349 mts. Distancia total: 126,6 km.



Altura máxima: 564,1 mts. Altura mínima: 364,8 mts.
 Desnivel acumulado: 207,3 mts. Distancia total: 11,481 km.
 % Medio 2,73 % Alto del Carrascal por el lado de Enériz.

