



Vuelta al Valle de Aranguren- Araquil- Larraun- Basaburua Menor y Mayor- Ulzama- Odieta- Olabar- Ezcabarte- Egüés- Cendea de Olza

Total Km 127,3
 Desnivel 387
 Pendiente media 0,304006284
 Coeficiente 119,2758335

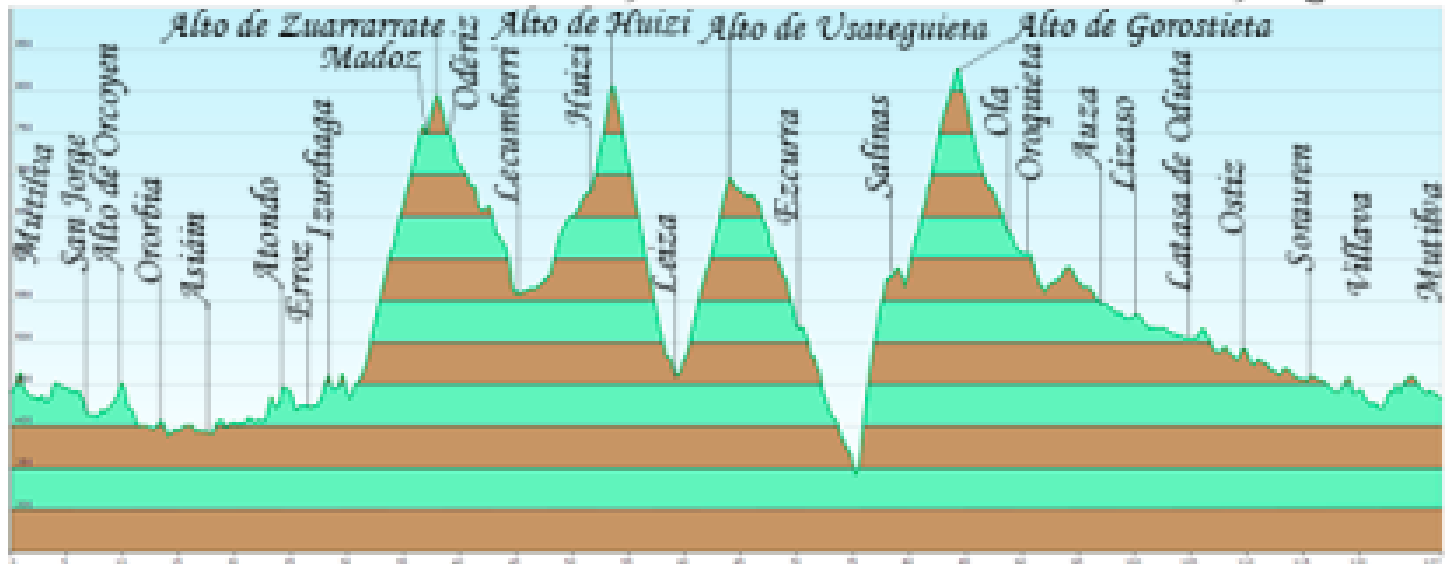
Distancia				Carretera	Recorrido	%	Kmh		
Falta	Total	Parcial	Altitud				T.Total	T.Total	T.Total
127,3	0	0	441	CRTA. Local	Salida de Mutilva por CRTA. Local	-0,24	7.00.00	7.00.00	7.00.00
125,6	1,664	1,664	437	PA 30	Cruce CRTA. Local con PA 31 derecha	-0,48	7.03.34	7.04.10	7.05.00
124,8	2,49	0,826	433	Avada. Navarra	Cruce PA 31 con Avada. Navarra derecha	-0,35	7.05.20	7.06.14	7.07.28
120,6	6,733	4,243	418	Avada. Navarra	San Jorge	-1,36	7.14.26	7.16.50	7.20.12
120,3	7,027	0,294	414	Avada. San Jorge	Cruce Avada. Navarra con Avada. San Jorge izquierda	-0,31	7.15.03	7.17.34	7.21.05
119,6	7,665	0,638	412	NA 700	Cruce Avda. San Jorge con NA 700 derecha	0,898	7.16.25	7.19.10	7.23.00
119	8,333	0,668	418	PA 30	Cruce NA 700 con PA 30 izquierda	2,168	7.17.51	7.20.50	7.25.00
117,4	9,855	1,522	451	PA 30	Alto de Orcoyen	-4,95	7.21.07	7.24.38	7.29.34
116,9	10,4	0,545	424	NA 700	Cruce PA 30 con NA 700 izquierda	-2,39	7.22.17	7.26.00	7.31.12
116	11,32	0,92	402	NA 700	Arazuri	-0,09	7.24.15	7.28.18	7.33.58
113,7	13,64	2,32	400	NA 700	Orobia	-3,75	7.29.14	7.34.06	7.40.55
113,3	13,96	0,32	388	NA 7010	Cruce NA 700 con NA 7010 derecha	0,139	7.29.55	7.34.54	7.41.53
109,7	17,57	3,61	393	NA 7010	Asiain	0,64	7.37.39	7.43.55	7.52.43
103,3	23,98	6,41	434	NA 7010	Atondo	-0,45	7.51.23	7.59.57	8.11.56
100,6	26,67	2,69	422	NA 7010	Erroz	0,921	7.57.09	8.06.41	8.20.01
99,87	27,43	0,76	429	NA 1740	Izurdiaga	1,065	7.58.47	8.08.35	8.22.17
98,18	29,12	1,69	447	NA 1740	Irurzun	3,784	8.02.24	8.12.48	8.27.22
97,81	29,49	0,37	461	N 240 A	Cruce NA 7010 con N 240 A izquierda	-3,75	8.03.12	8.13.44	8.28.28
97,73	29,57	0,08	458	NA 2410	Cruce N 240 A con NA 2410 izquierda	-0,91	8.03.22	8.13.56	8.28.43
96,63	30,67	1,1	448	NA 7500	Cruce NA 2410 con NA 7500 derecha	4,78	8.05.43	8.16.41	8.32.01
90,27	37,03	6,36	752	NA 7500	Madoz	4,943	8.19.21	8.32.35	8.51.05
89,4	37,9	0,87	795	NA 7500	Alto de Zuarrarrate	-4,33	8.21.13	8.34.45	8.53.42
88,5	38,8	0,9	756	NA 7500	Odériz	-2,8	8.23.09	8.37.00	8.56.24
86,07	41,23	2,43	688	NA 7500	Astiz	-2,62	8.28.21	8.43.05	9.03.41
83,36	43,94	2,71	617	NA 7500	Alli	-5,33	8.34.09	8.49.51	9.11.49
82,31	44,99	1,05	561	NA 7510	Cruce NA 7500 con NA 7510 derecha	-0,2	8.36.24	8.52.29	9.14.58
81,8	45,5	0,51	560	NA 7510	Lecumberri	0,625	8.37.30	8.53.45	9.16.30
81,64	45,66	0,16	561	NA 1300	Cruce NA 7500 con NA 1300 izquierda	0,73	8.37.51	8.54.09	9.16.59
79,86	47,44	1,78	574	NA 1700	Cruce NA 1300 con NA 1700 derecha	2,58	8.41.39	8.58.36	9.22.19
75,79	51,51	4,07	679	NA 1700	Huici	6,482	8.50.23	9.08.47	9.34.32
73,8	53,5	1,99	808	NA 1700	Alto de Huici	-6,29	8.54.39	9.13.45	9.40.30
68,52	58,78	5,28	476	NA 1700	Leiza	-4,12	9.05.57	9.26.57	9.56.20
68,18	59,12	0,34	462	NA 170	Cruce NA 1700 con NA 170 derecha	4,796	9.06.41	9.27.48	9.57.22
63,28	64,02	4,9	697	NA 170	Alto de Usateguieta	-2,95	9.17.11	9.40.03	10.12.04
57,18	70,12	6,1	517	NA 170	Ezcurra	-3,43	9.30.15	9.55.18	10.30.22
52,17	75,13	5,01	345	NA 4029	Cruce NA 170 con NA 4029 derecha	8,529	9.41.00	10.07.49	10.45.23
49,79	77,51	2,38	548	NA 4029	Saldías	6,154	9.46.06	10.13.46	10.52.32
49,53	77,77	0,26	564	NA 4114	Cruce NA 4029 con NA 4114 derecha	4,08	9.46.39	10.14.25	10.53.19
43,06	84,24	6,47	828	NA 4114	Alto de Gorostieta	-4,25	10.00.31	10.30.36	11.12.43
38,5	88,8	4,56	634	NA 4114	Ola	-1,47	10.10.17	10.42.00	11.26.24
36,6	90,7	1,9	606	NA 4114	Oroquieta	-3,66	10.14.21	10.46.45	11.32.06
35,37	91,93	1,23	561	NA 411	Cruce NA 414 con NA 411 derecha	1,436	10.17.00	10.49.50	11.35.47
33,42	93,88	1,95	589	NA 411	Illarregui	-1,26	10.21.10	10.54.42	11.41.38
30,8	96,5	2,62	556	NA 411	Auza	-0,94	10.26.47	11.01.15	11.49.30
28,68	98,62	2,12	536	NA 411	Larráinzar	-0,2	10.31.20	11.06.33	11.55.52
27,2	100,1	1,48	533	NA 411	Lizaso	-0,63	10.34.30	11.10.15	12.00.18
23,4	103,9	3,8	509	NA 411	Latasa de Odieta	0,238	10.42.39	11.19.45	12.11.42
21,3	106	2,1	514	NA 411	Ripa	-1,1	10.47.09	11.25.00	12.18.00
18,4	108,9	2,9	482	NA 4240	Cruce NA 411 con NA 4240 derecha	0,833	10.53.21	11.32.15	12.26.42
17,8	109,5	0,6	487	NA 4240	Ostiz	5	10.54.39	11.33.45	12.28.30
17,7	109,6	0,1	492	NA 8109	Cruce NA 4240 con NA 8109 derecha	-1,8	10.54.51	11.34.00	12.28.48
16,7	110,6	1	474	N 121 A	Cruce NA 8109 con N 121 A frente	-0,4	10.57.00	11.36.30	12.31.48
14,2	113,1	2,5	464	N 121 A	Olave	-0,44	11.02.21	11.42.45	12.39.18
12,6	114,7	1,6	457	N 121 A	Sorauren	-0,18	11.05.47	11.46.45	12.44.06
10,4	116,9	2,2	453	N 121 A	Oricáin	-0,92	11.10.30	11.52.15	12.50.42
9,1	118,2	1,3	441	PA 30	Cruce N 121 A con PA 30 derecha	2,429	11.13.17	11.55.30	12.54.36
8,4	118,9	0,7	458	PA 30	Alto de Arre	-3,17	11.14.47	11.57.15	12.56.42
7,8	119,5	0,6	439	NA 2517	Cruce PA 30 con NA 2517 derecha	0,667	11.16.04	11.58.45	12.58.30
7,2	120,1	0,6	443	NA 2517	Villava	-2,4	11.17.21	12.00.15	13.00.18
6,7	120,6	0,5	431	CRTA. Local	Cruce NA 2517 con CRTA. Local	-0,6	11.18.26	12.01.30	13.01.48
5,2	122,1	1,5	422	NA 2306	Cruce CRTA. Local con NA 2306 derecha	2,857	11.21.39	12.05.15	13.06.18
4,5	122,8	0,7	442	NA 2300	Cruce NA 2306 con NA 2300 frente	-0,13	11.23.09	12.07.00	13.08.24
3,7	123,6	0,8	441	PA 30	Cruce NA 2300 con PA 30 derecha	-0,08	11.24.51	12.09.00	13.10.48
1,3	126	2,4	439	CRTA. Local	Cruce PA 30 con CRTA. Local derecha	-0,38	11.30.00	12.15.00	13.18.00
0	127,3	1,3	434	CRTA. Local	Mutilva	0,341	11.32.47	12.18.15	13.21.54



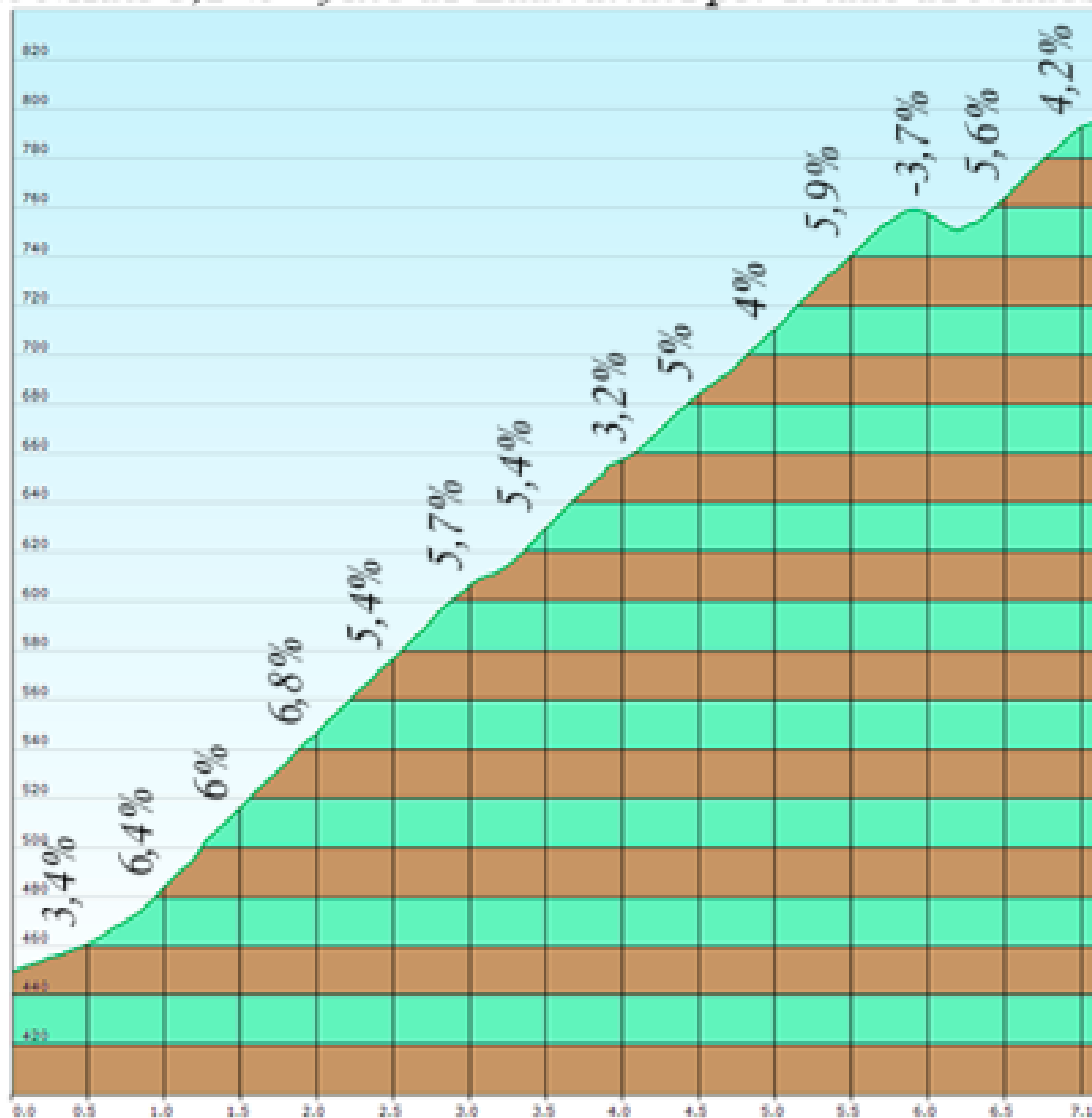




Altura máxima: 827,4 mts. Altura mínima: 343 mts.
Desnivel acumulado: 1776,1 mts. Distancia total: 127,3 km.

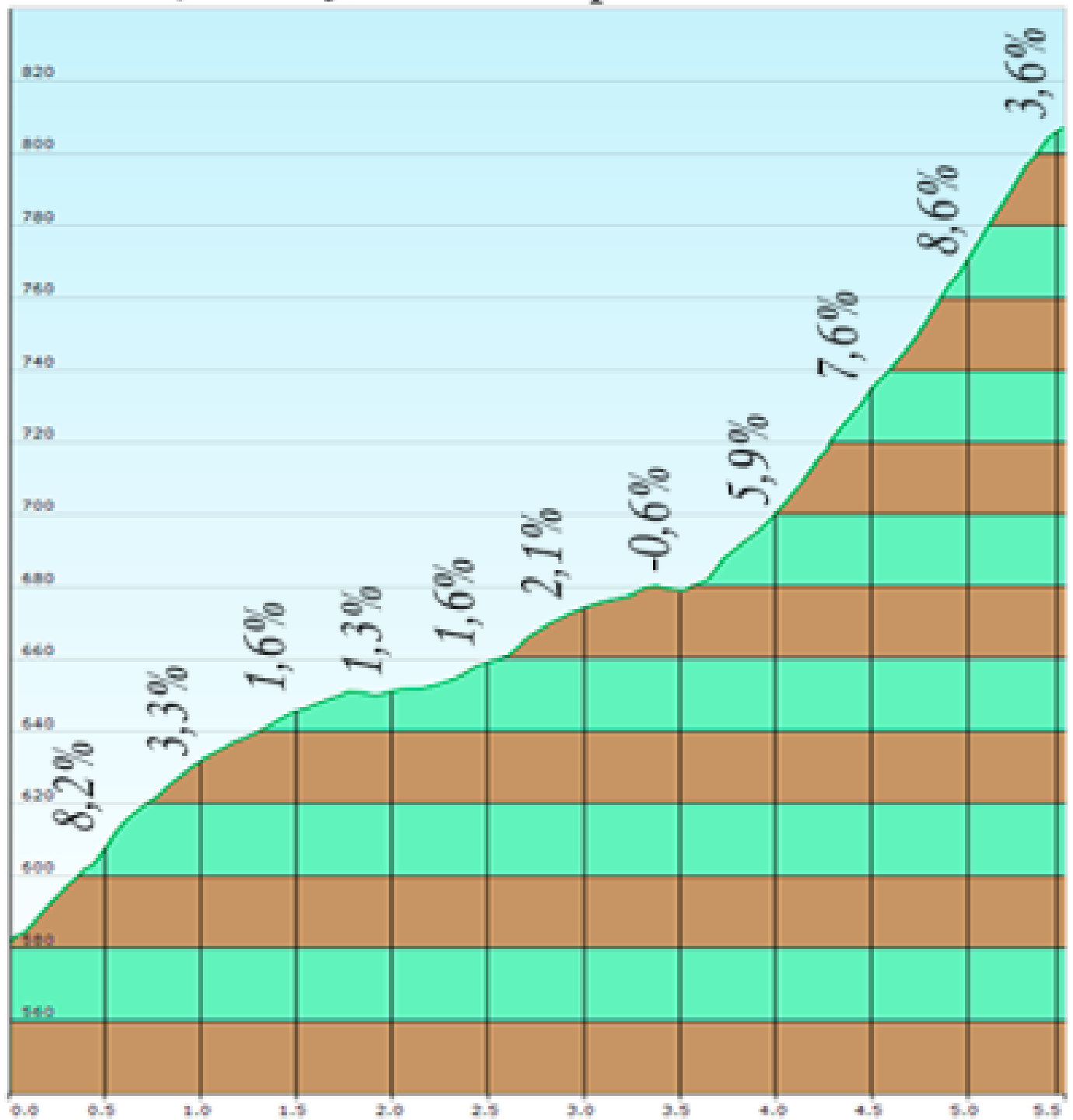


Altura máxima: 794,3 mts. Altura mínima: 449,4 mts.
Desnivel acumulado: 352,6 mts. Distancia total: 7,11 km.
% Medio 5,2 % Alto de Zuarrarate por el lado de Madoz.



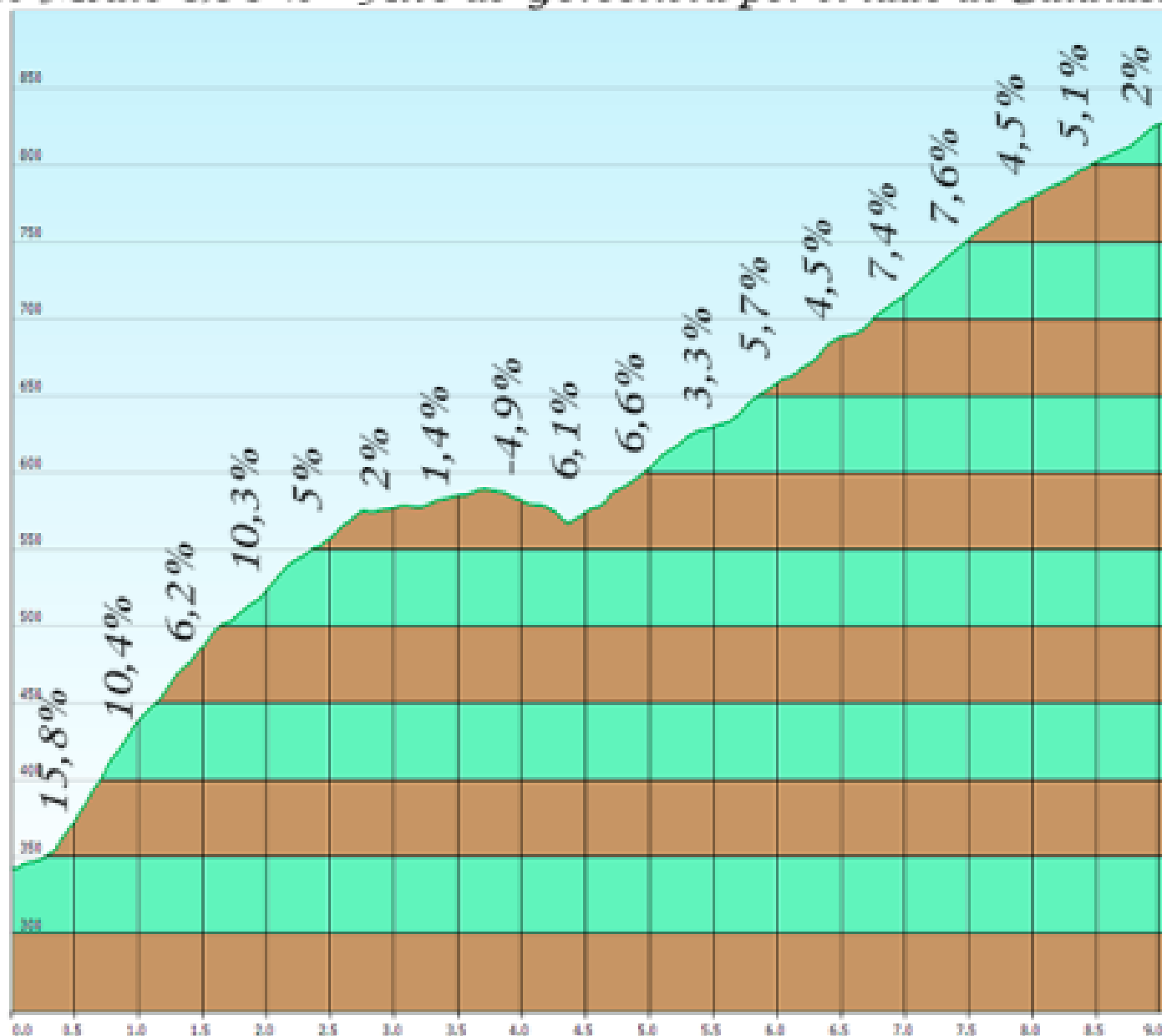


Altura máxima: 807,1 mts. Altura mínima: 581,4 mts.
Desnivel acumulado: 226,8 mts. Distancia total: 5,51 km.
% Medio 4,49 % Alto de Huici por el lado de Huici.





Altura máxima: 827,2 mts. Altura mínima: 343 mts.
Desnivel acumulado: 505,6 mts. Distancia total: 9,05 km.
% Medio 6.36 % Alto de Gorostieta por el lado de Saldías.





Altura máxima: 696,5 mts. Altura mínima: 464,4 mts.
Desnivel acumulado: 231,9 mts. Distancia total: 4,47 km.
% Medio 5,24 % Alto de Usateguieta por el lado de Leiza.

