

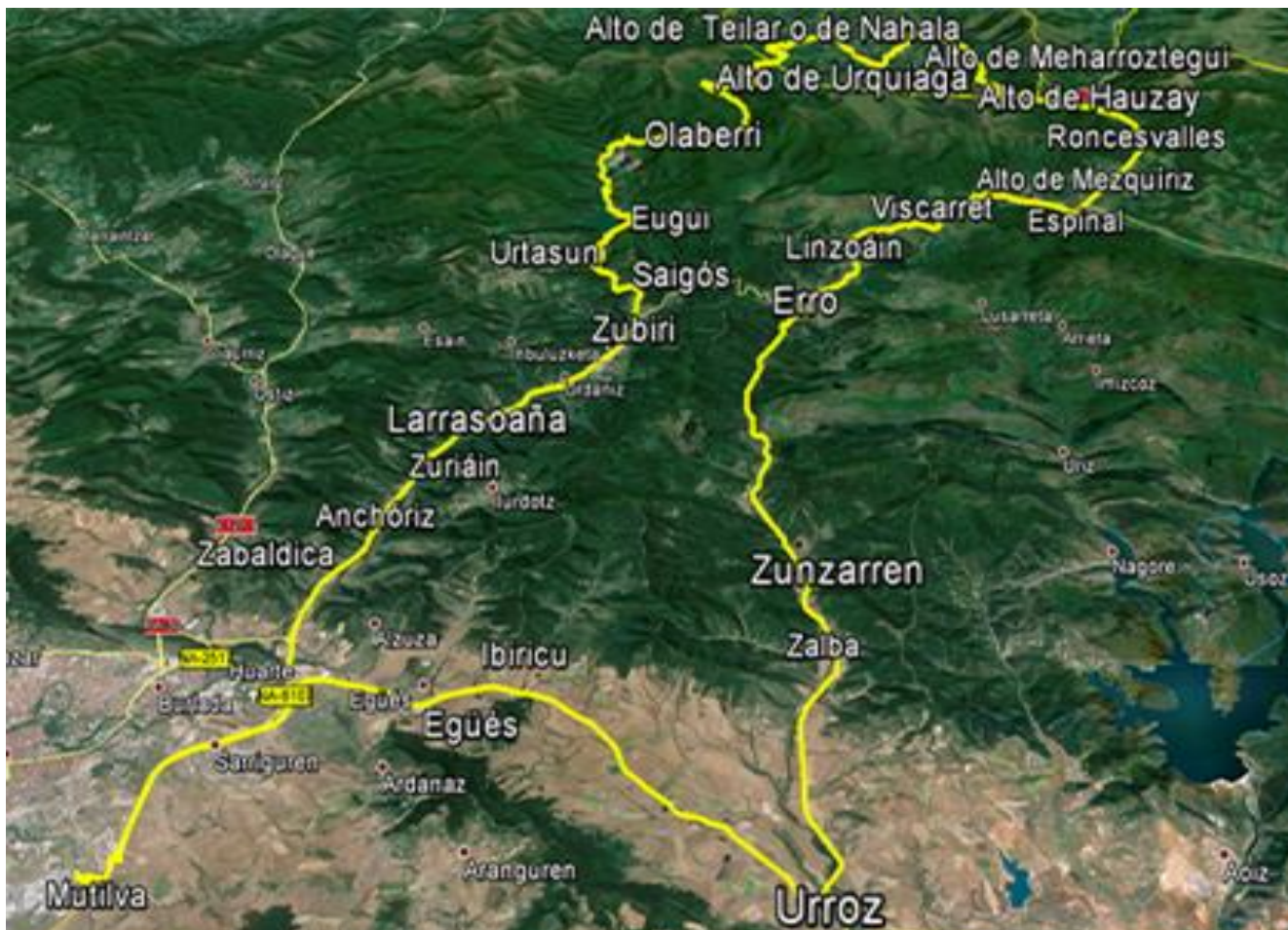
Vuelta al Valle de Aranguren- Egüés- Esteribar- Quinto Real- Lindux- Erro- Arriasgoiti- Lizoáin



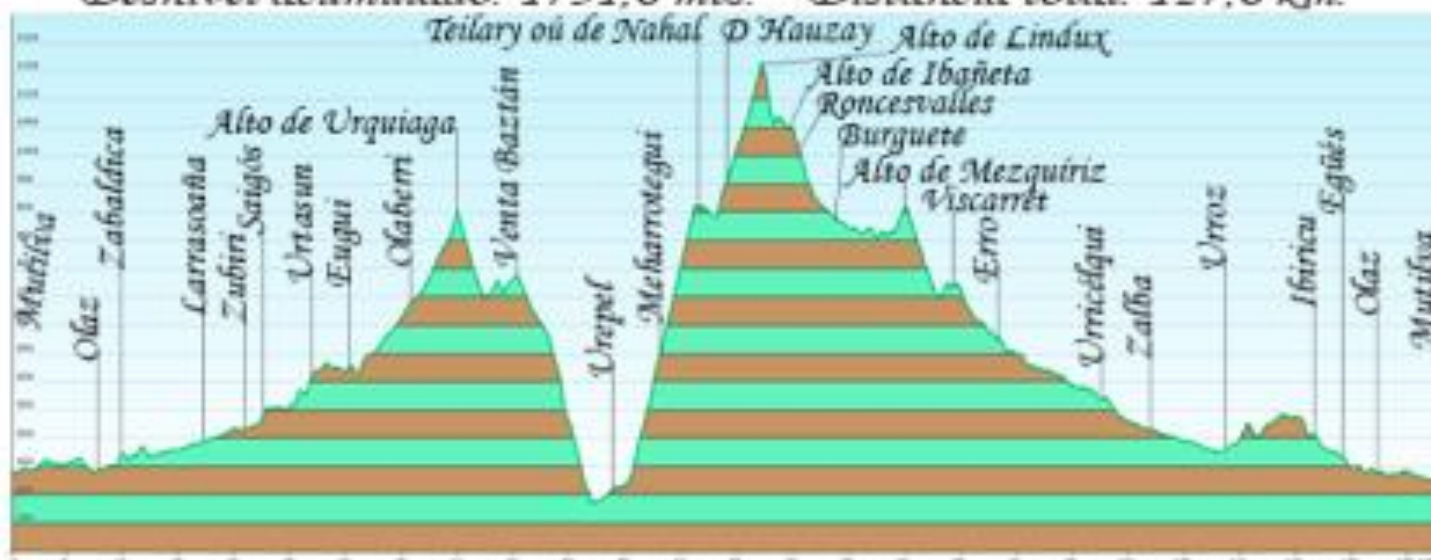
Total Km 127,6
 Desnivel 726
 Pendiente media 0,568965517
 Coeficiente 158,2961849

Distancia				Carretera	Recorrido	%	Kmh		
Falta	Total	Parcial	Altitud				28	24	20
127,6	0	0	439	CRTA. Local	Salida de Mutilva por CRTA. Local	0,512	7.00.00	7.00.00	7.00.00
126,2	1,367	1,367	446	PA 30	Cruce CRTA. Local con PA 30 frente	0,331	7.02.56	7.03.25	7.04.06
122,3	5,289	3,922	459	PA 30	Olaz	-0,61	7.11.20	7.13.13	7.15.52
119,9	7,742	2,453	444	NA 135	Cruce PA 30 con NA 135 frente	1,358	7.16.35	7.19.21	7.23.14
117,6	9,951	2,209	474	NA 135	Zabaldica	0,743	7.21.19	7.24.53	7.29.51
115,9	11,7	1,749	487	NA 135	Anchóriz	-1,5	7.25.04	7.29.15	7.35.06
114,8	12,77	1,07	471	NA 135	Zuriáin	0,487	7.27.22	7.31.55	7.38.19
111,8	15,85	3,08	486	NA 135	Larrasoña	0,75	7.33.58	7.39.37	7.47.33
109,8	17,85	2	501	NA 135	Urdániz	0,523	7.38.15	7.44.37	7.53.33
106,9	20,72	2,87	516	NA 135	Zubiri	0,725	7.44.24	7.51.48	8.02.10
106,2	21,41	0,69	521	NA 138	Cruce NA 135 con NA 138 izquierda	1,222	7.45.53	7.53.31	8.04.14
105,3	22,31	0,9	532	NA 138	Saigós	1,343	7.47.48	7.55.47	8.06.56
101,9	25,66	3,35	577	NA 138	Urtasun	2,432	7.54.59	8.04.09	8.16.59
100,8	26,77	1,11	604	NA 138	Tunel sin luz	1,909	7.57.22	8.06.56	8.20.19
99,73	27,87	1,1	625	NA 138	Eugui	1,489	7.59.43	8.09.41	8.23.37
91,4	36,2	8,33	749	NA 1740	Olaberri	4,119	8.17.34	8.30.30	8.48.36
87,71	39,89	3,69	901	NA 1740	Alto de Urquiaga	-2,38	8.25.29	8.39.44	8.59.40
81,53	46,07	6,18	754	NA 1740	Venta Baztán	-3,64	8.38.43	8.55.11	9.18.13
81,42	46,18	0,11	750	D 58	Cruce NA 138 con D 58 de frente	-5,96	8.38.57	8.55.27	9.18.32
77,81	49,79	3,61	535	D 58	Esnazu	-6,23	8.46.42	9.04.29	9.29.22
75,42	52,18	2,39	386	D 948	Cruce D 58 con D 948 derecha	1,415	8.51.49	9.10.27	9.36.32
73,37	54,23	2,05	415	D 948	Urepel	1,217	8.56.12	9.15.35	9.42.41
72,22	55,38	1,15	429	camino Lindux	Cruce D 948 con camino Lindux izquierda	7,661	8.58.40	9.18.27	9.46.08
70,98	56,62	1,24	524	camino Lindux	Cruce camino Lindux derecha	7,949	9.01.20	9.21.33	9.49.52
70,2	57,4	0,78	586	camino Lindux	Cruce camino Lindux frente	8,889	9.03.00	9.23.30	9.52.12
69,48	58,12	0,72	650	camino Lindux	Cruce camino Lindux derecha	8,235	9.04.33	9.25.18	9.54.22
68,63	58,97	0,85	720	camino Lindux	Alto de Meharroz Tegui de frente	6,982	9.06.22	9.27.26	9.56.55
65,88	61,72	2,75	912	camino Lindux	Alto de Telaryou de Nahala	-1,43	9.12.15	9.34.18	10.05.10
64,48	63,12	1,4	892	camino Lindux	Cruce camino Lindux derecha	7,353	9.15.15	9.37.48	10.09.22
63,8	63,8	0,68	942	camino Lindux	Alto de Hauzay	10	9.16.43	9.39.30	10.11.24
63,79	63,81	0,01	943	camino Lindux	Cruce camino Lindux frente	6,588	9.16.44	9.39.32	10.11.26
60,42	67,18	3,37	1.165	camino Lindux	Alto de Lindux	-4,04	9.23.57	9.47.57	10.21.32
57,65	69,95	2,77	1.053	NA 135	Cruce camino Lindux con NA 135 derecha	-4	9.29.54	9.54.53	10.29.51
57,6	70	0,05	1.051	NA 135	Alto de Ibañeta	-6,93	9.30.00	9.55.00	10.30.00
56,2	71,4	1,4	954	NA 135	Roncesvalles	-2,68	9.33.00	9.58.30	10.34.12
53,74	73,86	2,46	888	NA 135	Burguete	-0,52	9.38.16	10.04.39	10.41.35
49,67	77,93	4,07	867	NA 135	Espinal	2,066	9.47.00	10.14.50	10.53.47
47,54	80,06	2,13	911	NA 135	Alto de Mezquíriz	-3,24	9.51.33	10.20.09	11.00.11
43,25	84,35	4,29	772	NA 135	Viscarret	-2,97	10.00.45	10.30.52	11.13.03
41,6	86	1,65	723	NA 135	Linzoáin	-1,95	10.04.17	10.35.00	11.18.00
38,88	88,72	2,72	670	NA 135	Erro	-1,67	10.10.07	10.41.48	11.26.10
38,76	88,84	0,12	668	NA 2330	Cruce NA 135 con NA 2330 izquierda	-1,09	10.10.22	10.42.06	11.26.31
29,88	97,72	8,88	571	NA 2330	Urricéiqui	-1,73	10.29.24	11.04.18	11.53.10
27,62	99,98	2,26	532	NA 2330	Zunzarren	-0,67	10.34.15	11.09.57	11.59.56
25,1	102,5	2,52	515	NA 2330	Zalba	-0,69	10.39.39	11.16.15	12.07.30
19,7	107,9	5,4	478	NA 2327	Cruce NA 2330 con NA 2327 derecha	-0,13	10.51.13	11.29.45	12.23.42
18,9	108,7	0,8	477	NA 150	Cruce NA 2327 con NA 150 derecha	2,333	10.52.56	11.31.45	12.26.06
18,6	109	0,3	484	NA 150	Urroz	0,26	10.53.34	11.32.30	12.27.00
10,9	116,7	7,7	504	NA 150	Ibiricu	-1,43	11.10.04	11.51.45	12.50.06
8,6	119	2,3	471	NA 150	Egüés	-1,35	11.15.00	11.57.30	12.57.00
6,3	121,3	2,3	440	PA 30	Cruce NA 150 con PA 30 izquierda	-1	11.19.56	12.03.15	13.03.54
6,1	121,5	0,2	438	PA 30	Olaz	-0,17	11.20.21	12.03.45	13.04.30
1,3	126,3	4,8	430	CRTA. Local	Cruce PA 30 con CRTA. Local	-0,54	11.30.39	12.15.45	13.18.54
0	127,6	1,3	423	CRTA. Local	Mutilva	0,332	11.33.26	12.19.00	13.22.48

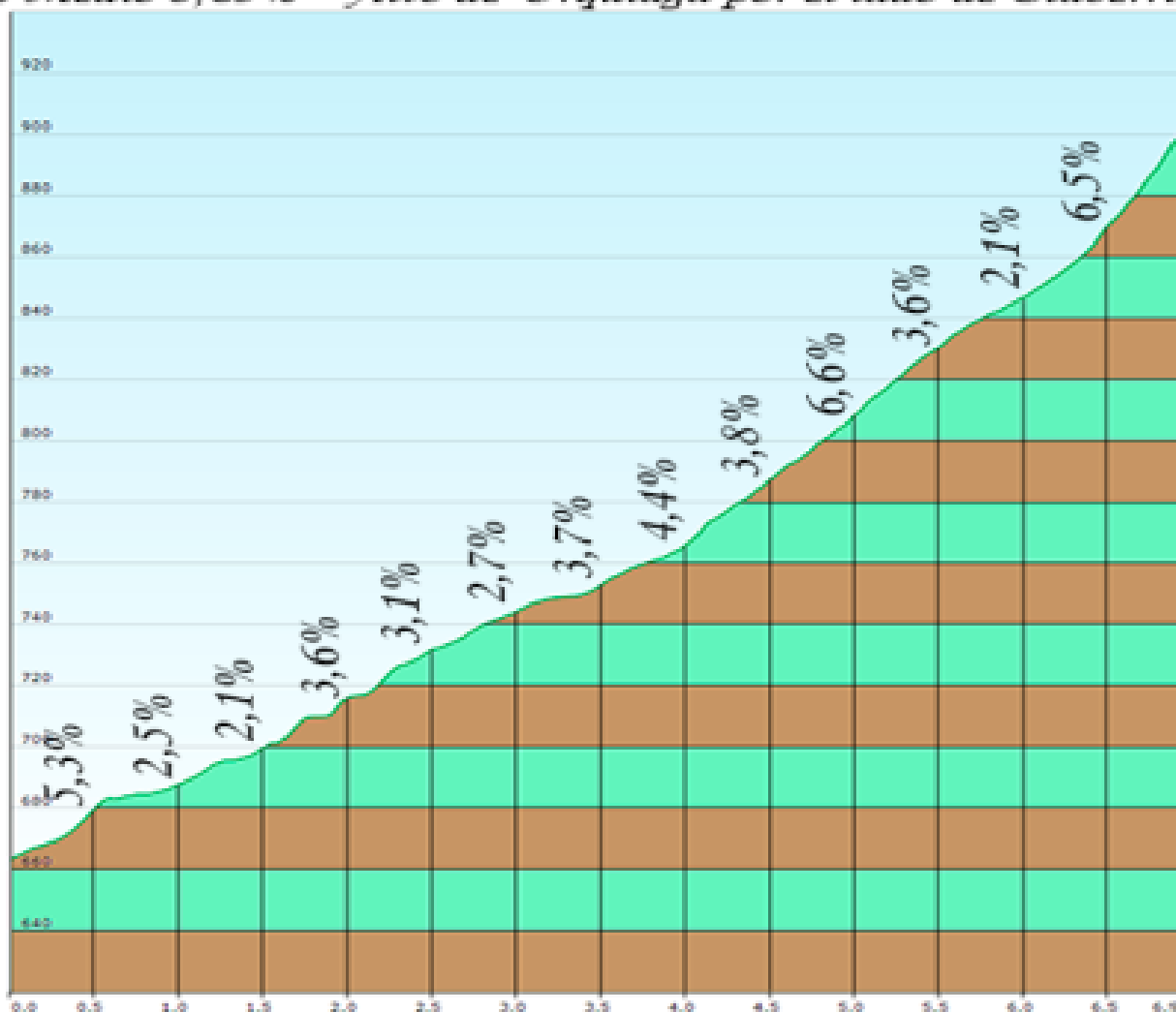




Altura máxima: 1164,8 mts. Altura mínima: 385,5 mts.
 Desnivel acumulado: 1751,6 mts. Distancia total: 127,6 km.

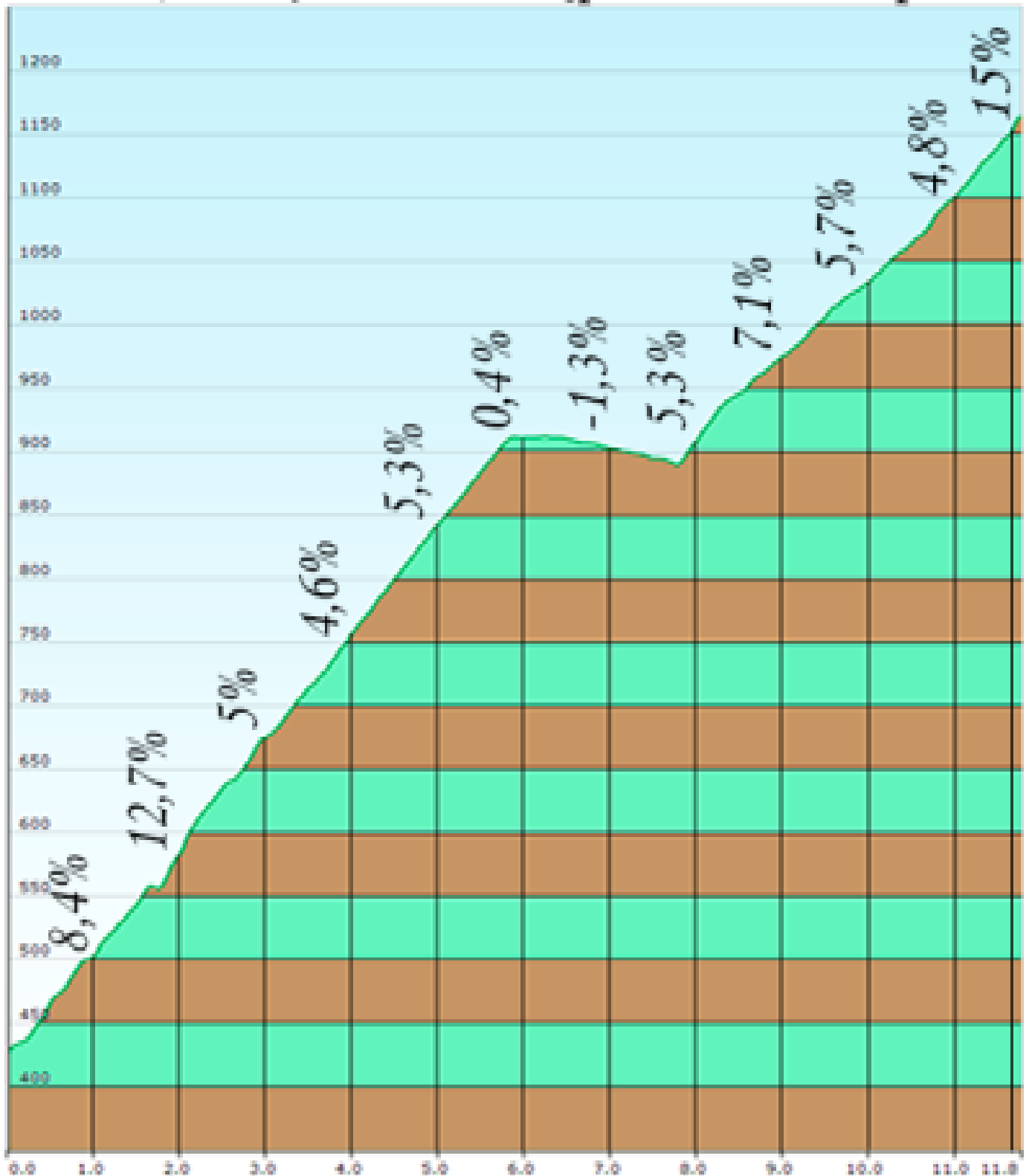


Altura máxima: 901 mts. Altura mínima: 663,3 mts.
 Desnivel acumulado: 236 mts. Distancia total: 6,95 km.
 % Medio 3,65% Alto de Urquiaga por el lado de Olaberri.





*Altura máxima: 1164,3 mts. Altura mínima: 428,6 mts.
Desnivel acumulado: 759,2 mts. Distancia total: 11,8 km.
% Medio 7,76% Alto de Lindux por el lado de Urepel.*





*Altura máxima: 910,3 mts. Altura mínima: 868,8 mts.
Desnivel acumulado: 415 mts. Distancia total: 0,83 km.
% Medio 5,01% Alto de Mezquiriz por el lado de Espinal.*

