

Vuelta al Valle de Aranguren- Egüés- Esteribar- Quinto Real- Aldudes- Erro



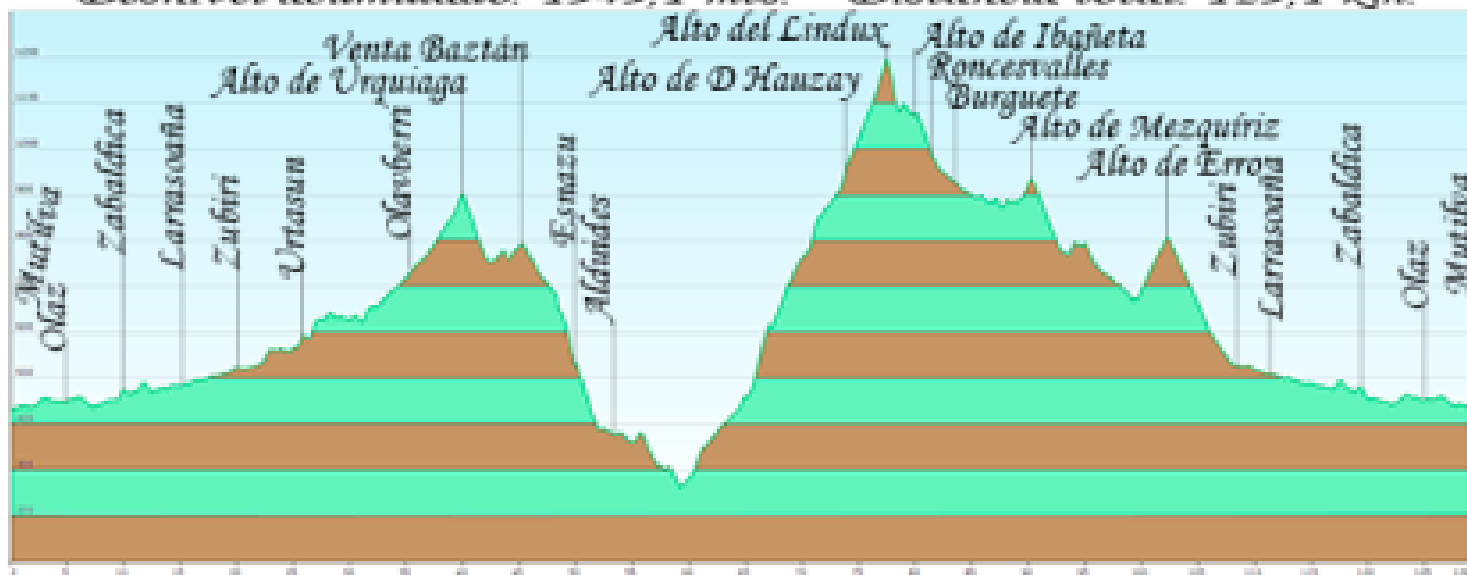
Total Km 129,1
 Desnivel 764
 Pendiente media 0,591789311
 Coeficiente 113,9093556

| Distancia | | | | Carretera | Recorrido | % | Kmh | | |
|-----------|-------|---------|---------|--------------------|---|-------|----------|----------|----------|
| Falta | Total | Parcial | Altitud | | | | 28 | 24 | 20 |
| 129,1 | 0 | 0 | 431 | CRTA. Local | Salida de Mutilva por CRTA. Local | 0,663 | 7.00.00 | 7.00.00 | 7.00.00 |
| 127,7 | 1,357 | 1,357 | 440 | PA 30 | Cruce CRTA. Local con PA 30 de frente | 0,34 | 7.02.54 | 7.03.24 | 7.04.04 |
| 123,9 | 5,175 | 3,818 | 453 | PA 30 | Olaz | -0,43 | 7.11.05 | 7.12.56 | 7.15.31 |
| 121,4 | 7,708 | 2,533 | 442 | NA 135 | Cruce PA 30 con NA 135 derecha | 1,44 | 7.16.31 | 7.19.16 | 7.23.07 |
| 119,1 | 9,999 | 2,291 | 475 | NA 135 | Zabaldica | 0,813 | 7.21.26 | 7.25.00 | 7.30.00 |
| 117,4 | 11,72 | 1,721 | 489 | NA 135 | Anchóriz | -1,52 | 7.25.07 | 7.29.18 | 7.35.10 |
| 116,3 | 12,77 | 1,05 | 473 | NA 135 | Zuriáin | 0,516 | 7.27.22 | 7.31.56 | 7.38.19 |
| 113,2 | 15,87 | 3,1 | 489 | NA 135 | Larrasoaña | 0,758 | 7.34.00 | 7.39.41 | 7.47.37 |
| 111,3 | 17,85 | 1,98 | 504 | NA 135 | Urdániz | 0,541 | 7.38.15 | 7.44.38 | 7.53.33 |
| 108,3 | 20,81 | 2,96 | 520 | NA 135 | Zubiri | 0,645 | 7.44.36 | 7.52.01 | 8.02.26 |
| 107,7 | 21,43 | 0,62 | 524 | NA 138 | Cruce NA 135 con NA 138 izquierda | 1,31 | 7.45.55 | 7.53.35 | 8.04.17 |
| 106,8 | 22,27 | 0,84 | 535 | NA 138 | Saigós | 1,351 | 7.47.43 | 7.55.41 | 8.06.49 |
| 103,5 | 25,6 | 3,33 | 580 | NA 138 | Urtasun | 2,291 | 7.54.51 | 8.04.00 | 8.16.48 |
| 102,4 | 26,7 | 1,1 | 605 | NA 138 | Tunel corto sin luz | 1,575 | 7.57.13 | 8.06.45 | 8.20.06 |
| 101,2 | 27,87 | 1,17 | 632 | NA 138 | Eugui | 2,235 | 7.59.43 | 8.09.41 | 8.23.37 |
| 92,94 | 36,16 | 8,29 | 754 | NA 138 | Olaberri | 3,946 | 8.17.29 | 8.30.24 | 8.48.29 |
| 89,24 | 39,86 | 3,7 | 900 | NA 138 | Alto de Urquiaga | -2,29 | 8.25.25 | 8.39.39 | 8.59.35 |
| 83 | 46,1 | 6,24 | 757 | NA 138 | Venta Baztan | -4 | 8.38.47 | 8.55.15 | 9.18.18 |
| 82,85 | 46,25 | 0,15 | 751 | D 58 | Cruce NA 138 con D 58 de frente | -6,17 | 8.39.06 | 8.55.38 | 9.18.45 |
| 79,27 | 49,83 | 3,58 | 530 | D 58 | Esnazu | -6,04 | 8.46.47 | 9.04.35 | 9.29.29 |
| 76,92 | 52,18 | 2,35 | 388 | D 948 | Cruce D 58 con D 948 izquierda | -0,76 | 8.51.49 | 9.10.27 | 9.36.32 |
| 76,26 | 52,84 | 0,66 | 383 | D 948 | Alduides | -1,92 | 8.53.14 | 9.12.06 | 9.38.31 |
| 70,05 | 59,05 | 6,21 | 264 | Cº de Hayas | Cruce D 948 con D Cº de Hayas derecha | 3,375 | 9.06.32 | 9.27.37 | 9.57.09 |
| 66,02 | 63,08 | 4,03 | 400 | Cº de Hayas | Cruce Izquierda D camino de Hayas | 4,976 | 9.15.10 | 9.37.42 | 10.09.14 |
| 55,73 | 73,37 | 10,29 | 912 | Cº de Hayas | Cruce Izquierda D camino de Hayas | 8,615 | 9.37.13 | 10.03.26 | 10.40.07 |
| 55,1 | 74 | 0,63 | 967 | Cº de Hayas | Alto de D´Hauzay giro 2º salida izquierda | 6,716 | 9.38.34 | 10.05.00 | 10.42.00 |
| 55,08 | 74,02 | 0,02 | 968 | Cº de roncesvalles | Giro 2º salida Cº de Hayas con Cº de roncesvalles | 1,591 | 9.38.37 | 10.05.03 | 10.42.04 |
| 51,72 | 77,38 | 3,36 | 1.194 | Cº de roncesvalles | Cruce Cº de roncesvalles con Cº Urepel de frente | -4,56 | 9.45.49 | 10.13.27 | 10.52.08 |
| 51,67 | 77,43 | 0,05 | 1.195 | camino Urepel | Alto del Lindux | -5,17 | 9.45.55 | 10.13.35 | 10.52.17 |
| 48,92 | 80,18 | 2,75 | 1.066 | camino Urepel | Alto de Ibañeta | -3,93 | 9.51.49 | 10.20.27 | 11.00.32 |
| 48,87 | 80,23 | 0,05 | 1.064 | NA 135 | Cruce camino Urepe con NA 135 de frente | -3,93 | 9.51.55 | 10.20.35 | 11.00.41 |
| 47,51 | 81,59 | 1,36 | 980 | NA 135 | Roncesvalles | -1,42 | 9.54.50 | 10.23.59 | 11.04.46 |
| 44,95 | 84,15 | 2,56 | 910 | NA 135 | Burguete | 0,375 | 10.00.19 | 10.30.23 | 11.12.27 |
| 41,01 | 88,09 | 3,94 | 888 | NA 135 | Espinal | -1,55 | 10.08.46 | 10.40.14 | 11.24.16 |
| 38,82 | 90,28 | 2,19 | 933 | NA 135 | Alto de Mezquíriz | -3,28 | 10.13.27 | 10.45.42 | 11.30.50 |
| 34,62 | 94,48 | 4,2 | 789 | NA 135 | Viscarret | -2,5 | 10.22.27 | 10.56.12 | 11.43.26 |
| 32,9 | 96,2 | 1,72 | 739 | NA 135 | Linzoáin | 1,115 | 10.26.09 | 11.00.30 | 11.48.36 |
| 30,06 | 99,04 | 2,84 | 675 | NA 135 | Erro | -1,05 | 10.32.14 | 11.07.36 | 11.57.07 |
| 26,8 | 102,3 | 3,26 | 807 | NA 135 | Alto de Erro | -4,91 | 10.39.13 | 11.15.45 | 12.06.54 |
| 23,1 | 106 | 3,7 | 602 | NA 135 | Agorreta | -1,9 | 10.47.09 | 11.25.00 | 12.18.00 |
| 21,3 | 107,8 | 1,8 | 537 | NA 135 | Zubiri | -0,8 | 10.51.00 | 11.29.30 | 12.23.24 |
| 18,3 | 110,8 | 3 | 511 | NA 135 | Urdániz | -0,57 | 10.57.26 | 11.37.00 | 12.32.24 |
| 16,4 | 112,7 | 1,9 | 498 | NA 135 | Larrasoaña | -0,1 | 11.01.30 | 11.41.45 | 12.38.06 |
| 12,7 | 116,4 | 3,7 | 479 | NA 135 | Zuriáin | 0 | 11.09.26 | 11.51.00 | 12.49.12 |
| 11,6 | 117,5 | 1,1 | 493 | NA 135 | Anchóriz | -1,12 | 11.11.47 | 11.53.45 | 12.52.30 |
| 9,7 | 119,4 | 1,9 | 479 | NA 135 | Zabaldica | -0,67 | 11.15.51 | 11.58.30 | 12.58.12 |
| 7,5 | 121,6 | 2,2 | 447 | PA 30 | Cruce NA 135 con PA 30 de frente | -0,13 | 11.20.34 | 12.04.00 | 13.04.48 |
| 6,1 | 123 | 1,4 | 455 | PA 30 | Olaz | -0,34 | 11.23.34 | 12.07.30 | 13.09.00 |
| 1,4 | 127,7 | 4,7 | 439 | CRTA. Local | Cruce PA 30 con CRTA. Local izquierda | 0,344 | 11.33.39 | 12.19.15 | 13.23.06 |
| 0 | 129,1 | 1,4 | 434 | CRTA. Local | Mutilva | 0,336 | 11.36.39 | 12.22.45 | 13.27.18 |

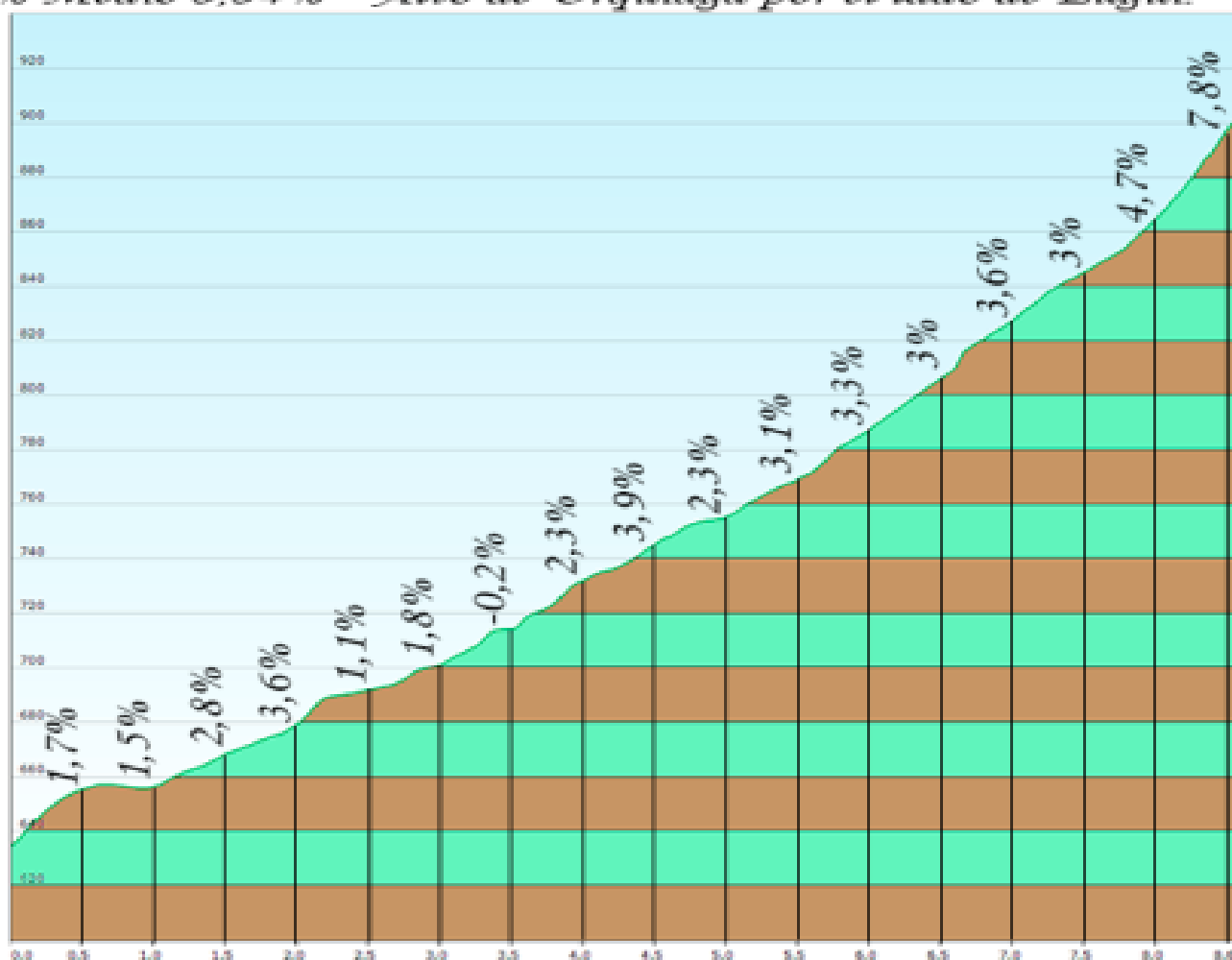




Altura máxima: 1194,9 mts. Altura mínima: 261,9 mts.
 Desnivel acumulado: 1949,1 mts. Distancia total: 129,1 km.



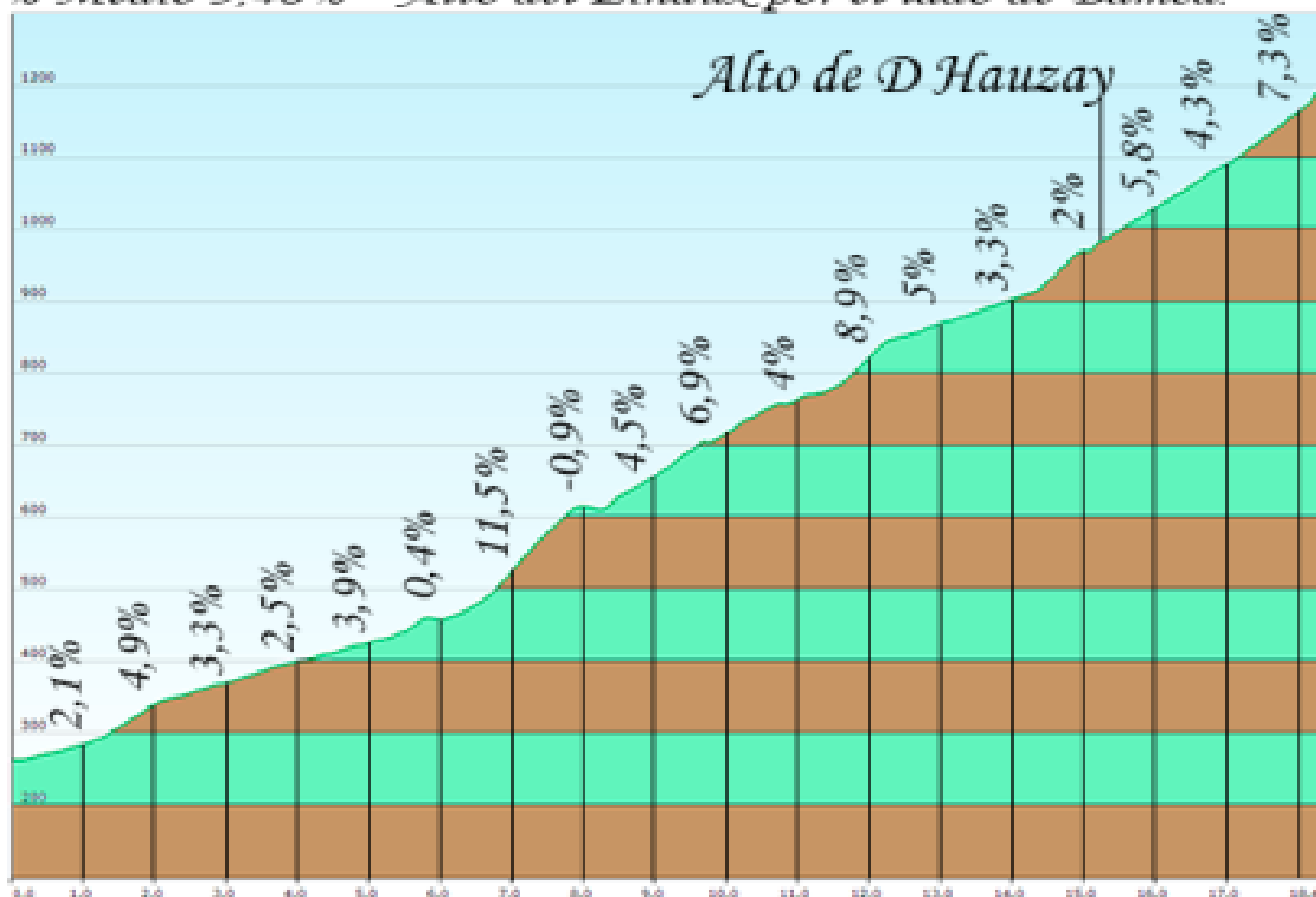
Altura máxima: 900,9 mts. Altura mínima: 634,6 mts.
 Desnivel acumulado: 266,2 mts. Distancia total: 8,58 km.
 % Medio 3,34% Alto de Urquiaga por el lado de Eugui.





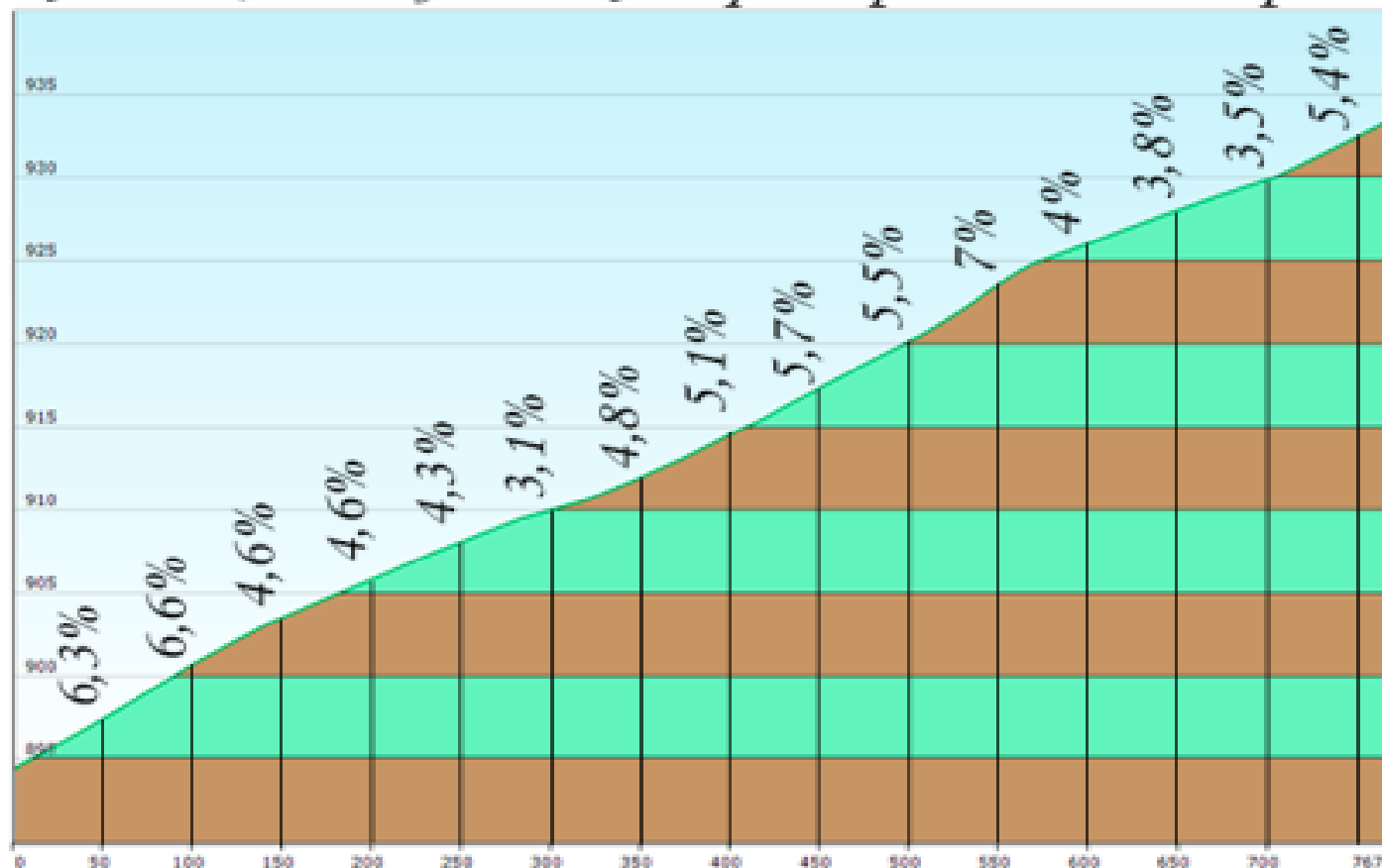
Altura máxima: 1194,7 mts. Altura mínima: 261,9 mts.
Desnivel acumulado: 940,7 mts. Distancia total: 18,37 km.
% Medio 5,48% Alto del Lindux por el lado de Banca.

Alto de D Hauzay





*Altura máxima: 933 mts. Altura mínima: 894,4 mts.
Desnivel acumulado: 38,9 mts. Distancia total: 0,77 km.
% Medio 5,06% Alto de Mezquiriz por el lado de Espinal.*



*Altura máxima: 807 mts. Altura mínima: 672,3 mts.
Desnivel acumulado: 134,7 mts. Distancia total: 2,61 km.
% Medio 5,16% Alto de Erro por el lado de Erro.*

