

Vuelta al Valle de Aranguren- Egúés- Olaibar- Anue Bertiz- Basaburua- Ulzama- Juslapeña- Ezcabarte



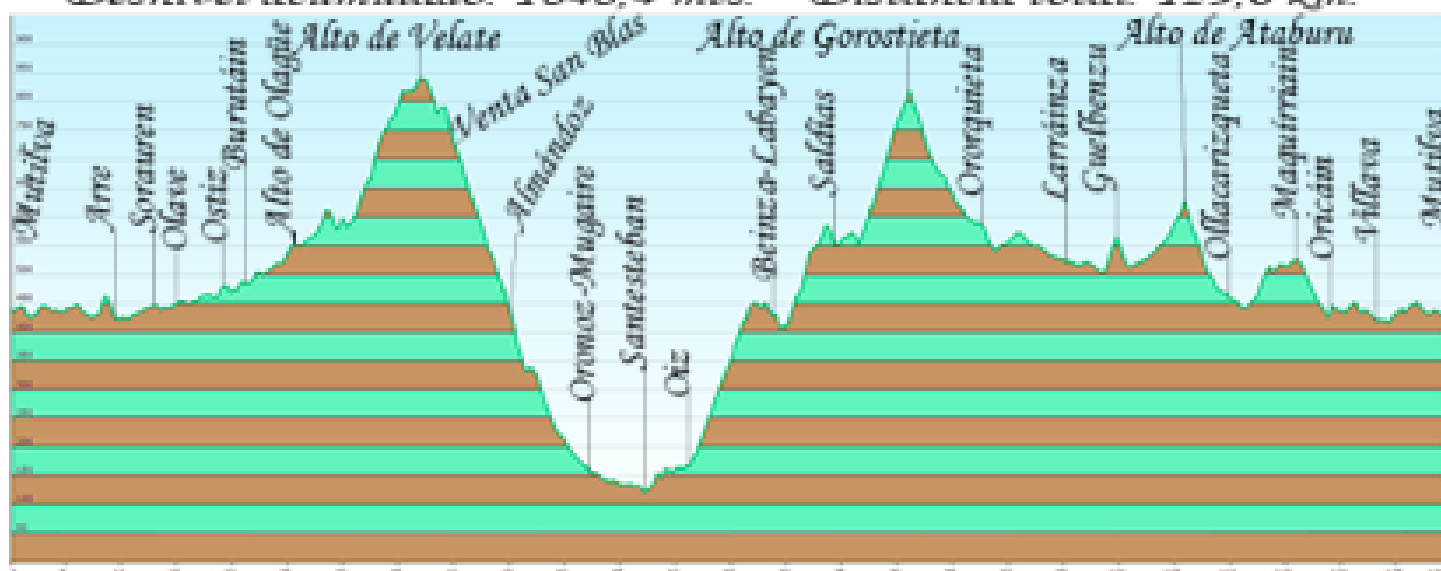
Total Km 129,6
 Desnivel 403
 Pendiente media 0,31095679
 Coeficiente 117,288485

Distancia				Carretera	Recorrido	%	Kmh		
Falta	Total	Parcial	Altitud				T.Total	T.Total	T.Total
129,6	0	0	438	CRTA. Local	Salida de Mutilva por CRTA. Local	-0,37	7.00.00	7.00.00	7.00.00
128,2	1,357	1,357	433	PA 30	Cruce CRTA. Local con PA 30 de frente	0,233	7.02.54	7.03.24	7.04.04
124,4	5,218	3,861	442	PA 30	Olaz	-0,43	7.11.11	7.13.03	7.15.39
119,9	9,665	4,447	423	NA 2517	Cruce PA 30 con NA 2517 derecha	-1,37	7.20.43	7.24.10	7.29.00
119,9	9,738	0,073	422	NA 2517	Arre	0,634	7.20.52	7.24.21	7.29.13
118,6	11	1,262	430	NA 2517	Oricáin	0,536	7.23.34	7.27.30	7.33.00
118	11,56	0,56	433	N 121 A	Cruce NA 2517 con N 121 A derecha	0,854	7.24.46	7.28.54	7.34.41
116,4	13,2	1,64	447	N 121 A	Sorauren	0,248	7.28.17	7.33.00	7.39.36
114	15,62	2,42	453	N 121 A	Olave	0,304	7.33.28	7.39.03	7.46.52
111,4	18,25	2,63	461	NA 8109	Cruce N 121 A con NA 8109 derecha	1,977	7.39.06	7.45.37	7.54.45
110,5	19,11	0,86	478	NA 8109	Ostiz	-0,07	7.40.57	7.47.46	7.57.20
109,1	20,48	1,37	477	N 121 A	Cruce NA 8109 con N 121 A de frente	0,978	7.43.53	7.51.12	8.01.26
108,2	21,4	0,92	486	N 121 A	Burutáin	1,623	7.42.55	7.50.04	8.00.05
104	25,59	4,19	554	N 121 A	Alto de Olaque	0,703	7.51.54	8.00.33	8.12.40
99,03	30,57	4,98	589	N 121 A	Ventas de Arraiz	4,472	8.02.34	8.13.00	8.27.36
97,42	32,18	1,61	661	N 121 A	Cruce N 121 A con NA 1210 derecha	5	8.06.01	8.17.01	8.32.26
95,18	34,42	2,24	773	N 121 A	Venta de Ulzama	-1,16	8.10.49	8.22.37	8.39.09
92,69	36,91	2,49	841	N 121 A	Alto de Velate	-5,01	8.16.09	8.28.51	8.46.37
89,16	40,44	3,53	703	N 121 A	Venta San Blas	-5,82	8.18.23	8.31.27	8.49.44
84,38	45,22	4,78	425	N 121 A	Almádoz	-4,87	8.28.38	8.43.24	9.04.05
82,45	47,15	1,93	331	N 121 A	Cruce NA 1210 con NA 2540 derecha	-0,56	8.32.46	8.48.13	9.09.52
82,27	47,33	0,18	330	N 121 B	Cruce NA 2540 con N 121 A	-4,45	8.33.09	8.48.40	9.10.25
79,37	50,23	2,9	201	NA 1210	Cruce N 121 A con NA 1210 derecha	-2,11	8.39.22	8.55.56	9.19.07
77,94	51,66	1,43	169	N 121 B	Cruce NA 1210 con N 121 B izquierda	-1,32	8.42.26	8.59.30	9.23.24
77,59	52,01	0,35	163	NA 1210	Cruce N 121 B con NA 1210 izquierda	-0,86	8.43.11	9.00.23	9.24.27
77,33	52,27	0,26	158	NA 1210	Oronoz Mugairi	-0,61	8.43.44	9.01.01	9.25.14
75,89	53,71	1,44	142	NA 1210	Narvarte	-0,48	8.46.49	9.04.37	9.29.33
74,23	55,37	1,66	134	NA 1210	Legasa	-0,27	8.50.23	9.08.47	9.34.32
72,73	56,87	1,5	130	NA 170	Cruce NA 1210 con NA 170 izquierda	-2,96	8.53.36	9.12.32	9.39.02
72,46	57,14	0,27	122	NA 170	Santesteban	0,909	8.54.10	9.13.12	9.39.50
72,02	57,58	0,44	126	NA 4040	Cruce NA 170 con NA 4040 izquierda	1,139	8.55.07	9.14.18	9.41.10
68,42	61,18	3,6	167	NA 4040	Oiz	4,815	9.02.50	9.23.18	9.51.58
65,72	63,88	2,7	297	NA 4040	Urroz de Santesteban	2,635	9.08.37	9.30.03	10.00.04
60,71	68,89	5,01	429	NA 4040	Beinza	-2,23	9.19.21	9.42.34	10.15.05
59,77	69,83	0,94	408	NA 4040	Labayen	3,002	9.21.22	9.44.55	10.17.55
54,94	74,66	4,83	553	NA 4040	Saldias	-1,67	9.31.43	9.57.00	10.32.24
54,88	74,72	0,06	552	NA 4114	Cruce NA 4040 con NA 4114 de frente	4,13	9.31.51	9.57.09	10.32.35
48,44	81,16	6,44	818	NA 4114	Alto de Gorostieta	-4,31	9.45.39	10.13.15	10.51.54
43,78	85,82	4,66	617	NA 4114	Ola	-1,62	9.55.38	10.24.54	11.05.53
41,93	87,67	1,85	587	NA 4114	Oroquieta	-3,74	9.59.36	10.29.31	11.11.26
40,78	88,82	1,15	544	NA 411	Cruce NA 4114 con NA 411 izquierda	1,443	10.02.03	10.32.24	11.14.53
38,84	90,76	1,94	572	NA 411	Illarregi	-1,22	10.06.13	10.37.15	11.20.42
36,05	93,55	2,79	538	NA 411	Auza	-0,7	10.12.12	10.44.13	11.29.04
34,04	95,56	2,01	524	NA 411	Larráinzar	-0,15	10.16.30	10.49.15	11.35.06
32,69	96,91	1,35	522	NA 411	Lizaso	-0,75	10.19.24	10.52.37	11.39.09
32,02	97,58	0,67	517	NA 4100	Cruce NA 411 con NA 4100 de frente	2,075	10.20.50	10.54.18	11.41.10
29,9	99,7	2,12	561	NA 4100	Guelbenzu	-0,14	10.25.22	10.59.36	11.47.31
25,5	104,1	4,4	555	NA 4100	Eguaras	3,385	10.34.48	11.10.36	12.00.43
24,2	105,4	1,3	599	NA 4100	Amaláin	4,667	10.37.35	11.13.51	12.04.37
23,6	106	0,6	627	NA 4100	Alto de Ataburu	-6	10.38.52	11.15.21	12.06.25
21,9	107,7	1,7	525	NA 4100	Marcaláin	-2,73	10.42.31	11.19.36	12.11.31
19,7	109,9	2,2	465	NA 4100	Ollacarizqueta	-1,53	10.47.14	11.25.06	12.18.07
18,2	111,4	1,5	442	NA 4210	Cruce NA 4100 con NA 4210 izquierda	1,917	10.50.27	11.28.51	12.22.37
17	112,6	1,2	465	NA 4210	Unzu	4,455	10.53.01	11.31.51	12.26.13
15,9	113,7	1,1	514	NA 4210	Cildoz	0,067	10.55.22	11.34.36	12.29.31
14,4	115,2	1,5	515	NA 4210	Orrió	0,308	10.58.35	11.38.21	12.34.01
13,1	116,5	1,3	519	NA 4210	Maquirriain	-2,96	11.01.22	11.41.36	12.37.55
10,4	119,2	2,7	439	N 121 A	Cruce NA 4210 con N 121 A derecha	6	11.07.09	11.48.21	12.46.01
10,3	119,3	0,1	445	N 121 A	Oricáin	-0,54	11.07.22	11.48.36	12.46.19
9	120,6	1,3	438	N 121 A	Cruce N 121 A con PA 30 derecha	1,4	11.10.09	11.51.51	12.50.13
8	121,6	1	452	N 121 A	Alto de Arre	-8,5	11.12.18	11.54.21	12.53.13
7,8	121,8	0,2	435	NA 2517	Cruce N 121 A con NA 2517 derecha	0,125	11.12.44	11.54.51	12.53.49
7	122,6	0,8	436	NA 2517	Villava	-2,75	11.14.27	11.56.51	12.56.13
6,6	123	0,4	425	CRTA. Local	Cruce NA 2517 con CRTA. Local	-0,77	11.15.18	11.57.51	12.57.25
5,3	124,3	1,3	415	NA 2306	Cruce CRTA. Local con NA 2306 de frente	2,714	11.18.05	12.01.06	13.01.19
4,6	125	0,7	434	NA 2300	Cruce NA 2306 con NA 2300 de frente	-0,13	11.19.35	12.02.51	13.03.25
3,8	125,8	0,8	433	PA 30	Cruce NA 2300 con PA 30 derecha	-0,04	11.21.18	12.04.51	13.05.49
1,4	128,2	2,4	432	CRTA. Local	Cruce PA 30 con CRTA. Local derecha	-0,21	11.26.27	12.10.51	13.13.01
0	129,6	1,4	429	CRTA. Local	Mutilva	0,331	11.29.27	12.14.21	13.17.13

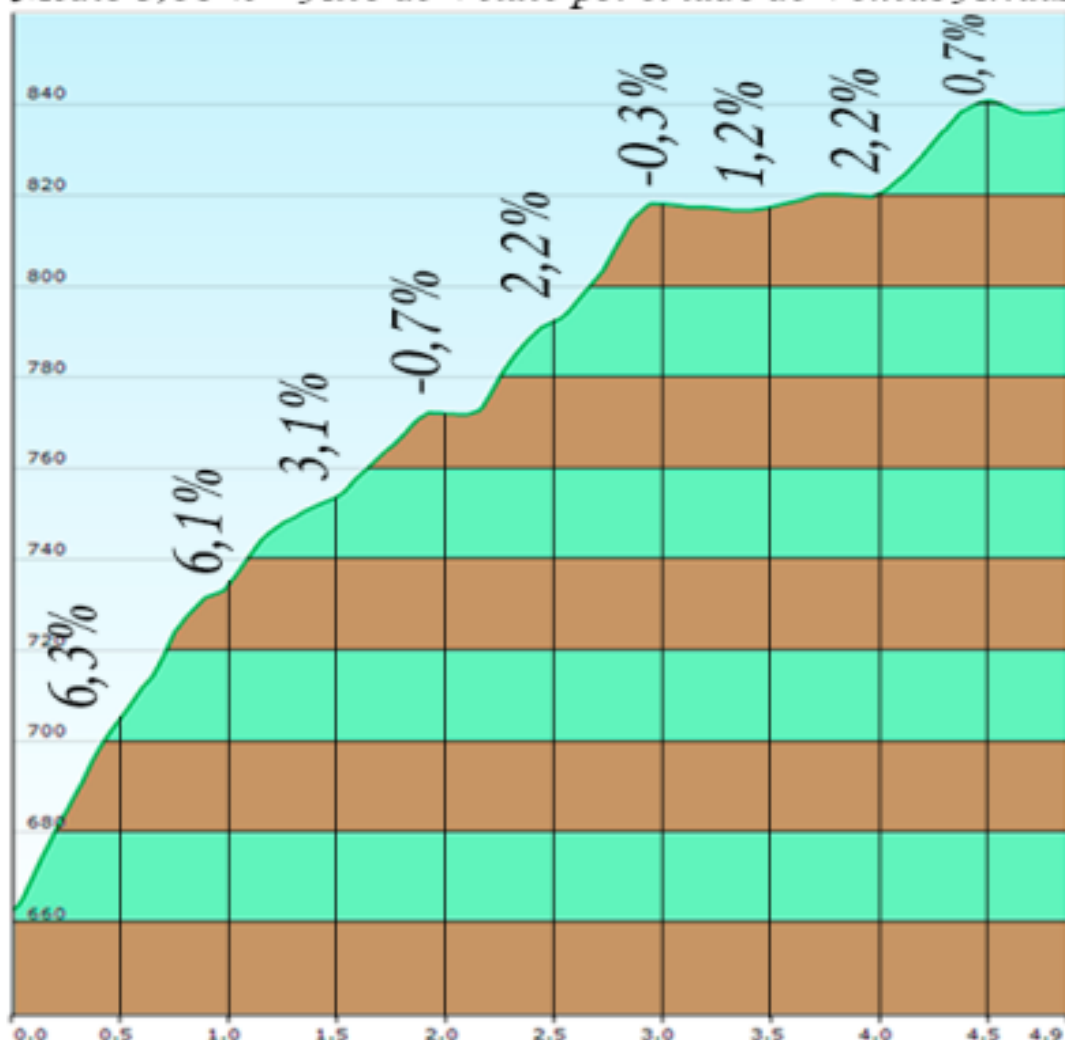




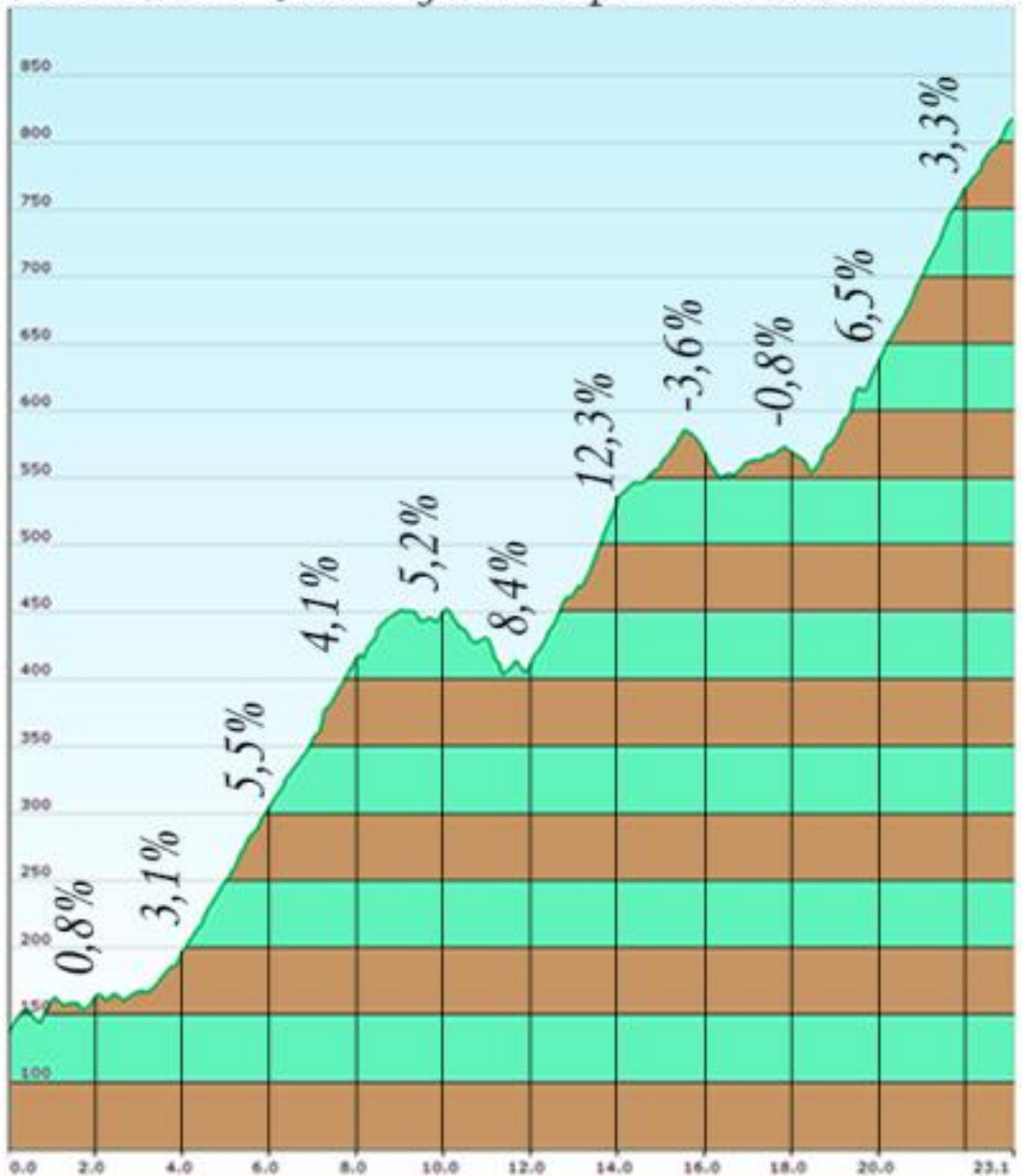
Altura máxima: 840,8 mts. Altura mínima: 121,3 mts.
 Desnivel acumulado: 1848,4 mts. Distancia total: 129,6 km.



Altura máxima: 840,8 mts. Altura mínima: 662,9 mts.
 Desnivel acumulado: 179,2 mts. Distancia total: 4,87 km.
 % Medio 5,06 % Alto de Velate por el lado de Ventas Arraiz.



Altura máxima: 817,5 mts. Altura mínima: 136,4 mts.
 Desnivel acumulado: 837,4 mts. Distancia total: 23,13 km.
 % Medio 5,03 % Alto de Gorostieta por el lado de Santesteban.





*Altura máxima: 626,8 mts. Altura mínima: 515,4 mts.
Desnivel acumulado: 107,7 mts. Distancia total: 4,64 km.
% Medio 2,84 % Alto de Ataburu por el lado de Eguaras.*

