



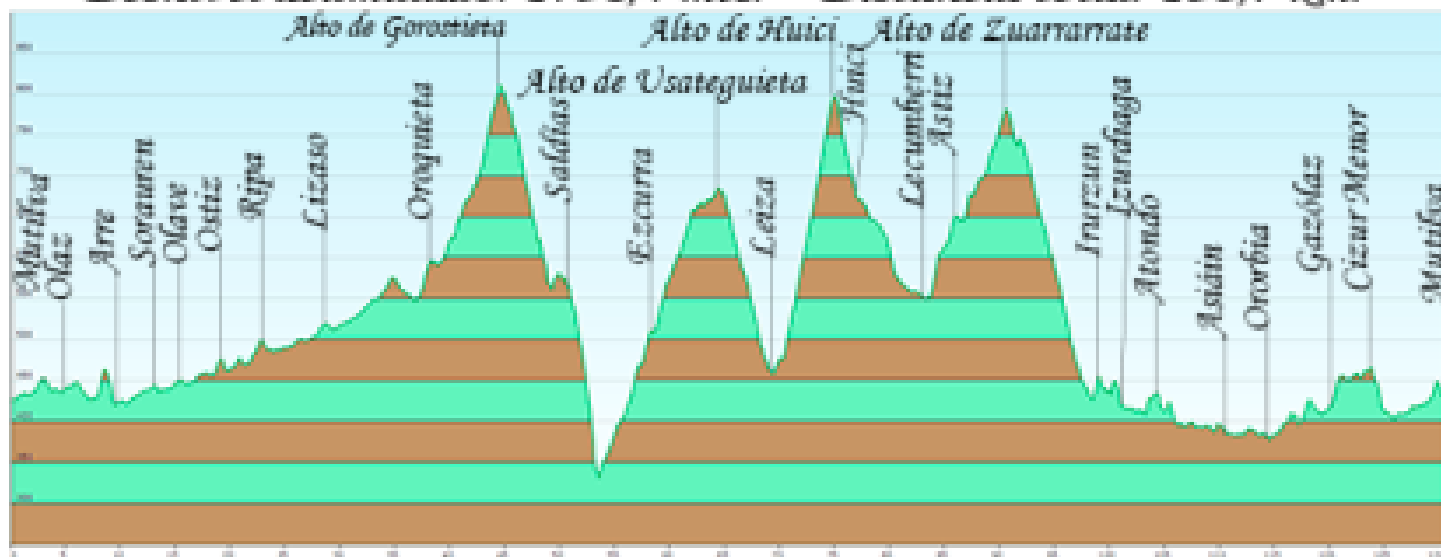
Total Km 130,7
 Desnivel 386
 Pendiente media 0,2953328
 Coeficiente 124,30175

| Distancia | | | | Carretera | Recorrido | % | Kmh | | |
|-----------|-------|---------|---------|-------------|--|-------|----------|----------|----------|
| Falta | Total | Parcial | Altitud | | | | T.Total | T.Total | T.Total |
| 130,7 | 0 | 0 | 425 | CRTA. Local | Salida de Mutilva por CRTA. Local | 0,587 | 7.00.00 | 7.00.00 | 7.00.00 |
| 129,3 | 1,364 | 1,364 | 433 | PA 30 | Cruce CRTA. Local con PA 30 de frente | 0,232 | 7.02.55 | 7.03.25 | 7.04.06 |
| 125,5 | 5,236 | 3,872 | 442 | PA 30 | Olaz | -0,45 | 7.11.13 | 7.13.05 | 7.15.42 |
| 121 | 9,655 | 4,419 | 422 | NA 2517 | Cruce PA 30 con NA 2517 derecha | 2,083 | 7.20.41 | 7.24.08 | 7.28.58 |
| 121 | 9,703 | 0,048 | 423 | NA 2517 | Arre | 0,386 | 7.20.48 | 7.24.15 | 7.29.07 |
| 119,7 | 11 | 1,297 | 428 | NA 2517 | Oricáin | 0,526 | 7.23.34 | 7.27.30 | 7.33.00 |
| 119,1 | 11,57 | 0,57 | 431 | N 121 A | Cruce NA 2517 con N 121 A derecha | 0,723 | 7.24.48 | 7.28.56 | 7.34.43 |
| 117,5 | 13,23 | 1,66 | 443 | N 121 A | Sorauren | 0,246 | 7.28.21 | 7.33.05 | 7.39.41 |
| 115 | 15,67 | 2,44 | 449 | N 121 A | Olave | 0,307 | 7.33.35 | 7.39.11 | 7.47.01 |
| 112,4 | 18,28 | 2,61 | 457 | NA 8109 | Cruce N 121 A con NA 8109 derecha | 2,195 | 7.39.10 | 7.45.42 | 7.54.50 |
| 111,6 | 19,1 | 0,82 | 475 | NA 8109 | Ostiz | 1 | 7.40.56 | 7.47.45 | 7.57.18 |
| 111,5 | 19,2 | 0,1 | 476 | NA 4240 | Cruce NA 8109 con NA 4240 izquierda | -2 | 7.41.09 | 7.48.00 | 7.57.36 |
| 110,9 | 19,85 | 0,65 | 463 | NA 411 | Cruce NA 4240 con NA 411 de frente | 1,2 | 7.42.32 | 7.49.37 | 7.59.33 |
| 107,9 | 22,85 | 3 | 499 | NA 411 | Ripa | -0,47 | 7.48.58 | 7.57.07 | 8.08.33 |
| 106 | 24,75 | 1,9 | 490 | NA 411 | Latasa de Odieta | 0,735 | 7.53.02 | 8.01.53 | 8.14.15 |
| 102,1 | 28,56 | 3,81 | 518 | NA 411 | Lizaso | 0,069 | 8.01.12 | 8.11.24 | 8.25.41 |
| 100,7 | 30 | 1,44 | 519 | NA 411 | Larraínzar | 0,714 | 8.04.17 | 8.15.00 | 8.30.00 |
| 98,88 | 31,82 | 1,82 | 532 | NA 411 | Auza | 1,414 | 8.08.11 | 8.19.33 | 8.35.28 |
| 95,84 | 34,86 | 3,04 | 575 | NA 411 | Illarregui | -1,44 | 8.14.42 | 8.27.09 | 8.44.35 |
| 93,89 | 36,81 | 1,95 | 547 | NA 4114 | Cruce NA 411 con NA 4114 derecha | 3,393 | 8.18.53 | 8.32.01 | 8.50.26 |
| 92,77 | 37,93 | 1,12 | 585 | NA 4114 | Oroquieta | 1,675 | 8.21.17 | 8.34.50 | 8.53.47 |
| 90,86 | 39,84 | 1,91 | 617 | NA 4114 | Ola | 4,154 | 8.25.22 | 8.39.36 | 8.59.31 |
| 86,19 | 44,51 | 4,67 | 811 | NA 4114 | Alto de Oroquieta | -3,9 | 8.35.23 | 8.51.16 | 9.13.32 |
| 79,83 | 50,87 | 6,36 | 563 | NA 4114 | Saldias | -16,7 | 8.49.00 | 9.07.11 | 9.32.37 |
| 79,8 | 50,9 | 0,03 | 558 | NA 4029 | Cruce NA 4114 con NA 4029 izquierda | -8,56 | 8.49.04 | 9.07.15 | 9.32.42 |
| 77,16 | 53,54 | 2,64 | 332 | NA 170 | Cruce NA 4029 con NA 170 izquierda | 3,768 | 8.54.44 | 9.13.51 | 9.40.37 |
| 72,41 | 58,29 | 4,75 | 511 | NA 170 | Ezcurra | 2,838 | 9.04.54 | 9.25.43 | 9.54.52 |
| 66,28 | 64,42 | 6,13 | 685 | NA 170 | Alto de Usateguieta | -4,76 | 9.18.03 | 9.41.03 | 10.13.16 |
| 61,66 | 69,04 | 4,62 | 465 | NA 170 | Leiza | -1,58 | 9.27.57 | 9.52.36 | 10.27.07 |
| 61,28 | 69,42 | 0,38 | 459 | NA 1700 | Cruce NA 170 con NA 1700 de frente | 6,086 | 9.28.45 | 9.53.33 | 10.28.16 |
| 55,71 | 74,99 | 5,57 | 798 | NA 1700 | Alto de Huici | -6,06 | 9.40.42 | 10.07.29 | 10.44.58 |
| 53,91 | 76,79 | 1,8 | 689 | NA 1700 | Huici | -2,82 | 9.44.33 | 10.11.59 | 10.50.22 |
| 49,65 | 81,05 | 4,26 | 569 | NA 1300 | Cruce NA 1700 con NA 1300 de frente | -1,07 | 9.53.41 | 10.22.38 | 11.03.09 |
| 49,09 | 81,61 | 0,56 | 563 | NA 1300 | Lecumberri | -0,65 | 9.54.53 | 10.24.02 | 11.04.50 |
| 47,86 | 82,84 | 1,23 | 555 | NA 7510 | Cruce NA 1300 con NA 7510 derecha | -0,61 | 9.57.31 | 10.27.06 | 11.08.31 |
| 47,2 | 83,5 | 0,66 | 551 | NA 7500 | Cruce NA 7510 con NA 7500 izquierda | 4,896 | 9.58.56 | 10.28.45 | 11.10.30 |
| 46,24 | 84,46 | 0,96 | 598 | NA 7500 | Alli | 2,662 | 10.00.59 | 10.31.09 | 11.13.23 |
| 43,46 | 87,24 | 2,78 | 672 | NA 7500 | Astiz | 2,803 | 10.06.57 | 10.38.06 | 11.21.43 |
| 41,07 | 89,63 | 2,39 | 739 | NA 7500 | Odériz | 4,343 | 10.12.04 | 10.44.05 | 11.28.53 |
| 40,08 | 90,62 | 0,99 | 782 | NA 7500 | Alto de Zuarrarrate | -4,75 | 10.14.11 | 10.46.33 | 11.31.52 |
| 39,28 | 91,42 | 0,8 | 744 | NA 7500 | Madoz | -4,68 | 10.15.54 | 10.48.33 | 11.34.16 |
| 32,81 | 97,89 | 6,47 | 441 | NA 2410 | Cruce NA 7500 con NA 2410 de frente | -2,19 | 10.29.46 | 11.04.43 | 11.53.40 |
| 32,17 | 98,53 | 0,64 | 427 | NA 2410 | Iruzun | 5 | 10.31.08 | 11.06.19 | 11.55.35 |
| 31,71 | 98,99 | 0,46 | 450 | N 240 A | Cruce NA 2410 con N 240 A derecha | 4 | 10.32.07 | 11.07.28 | 11.56.58 |
| 31,66 | 99,04 | 0,05 | 452 | NA 7010 | Cruce N 240 A con NA 7010 derecha | -1,47 | 10.32.14 | 11.07.36 | 11.57.07 |
| 30,5 | 100,2 | 1,16 | 435 | NA 7010 | Izurdiaga | -1,12 | 10.34.43 | 11.10.30 | 12.00.36 |
| 28,8 | 101,9 | 1,7 | 416 | NA 7010 | Erroz | 0,63 | 10.38.21 | 11.14.45 | 12.05.42 |
| 26,1 | 104,6 | 2,7 | 433 | NA 7010 | Atondo | -0,77 | 10.44.09 | 11.21.30 | 12.13.48 |
| 20 | 110,7 | 6,1 | 386 | NA 7010 | Asiáin | -0,08 | 10.57.13 | 11.36.45 | 12.32.06 |
| 16,3 | 114,4 | 3,7 | 383 | NA 7010 | Ororbía | 1,075 | 11.05.09 | 11.46.00 | 12.43.12 |
| 12,3 | 118,4 | 4 | 426 | NA 7015 | Cruce NA 7010 con NA 7015 izquierda | 0,318 | 11.13.43 | 11.56.00 | 12.55.12 |
| 10,1 | 120,6 | 2,2 | 433 | NA 7015 | Gazólaz | 2,222 | 11.18.26 | 12.01.30 | 13.01.48 |
| 9,2 | 121,5 | 0,9 | 453 | NA 7015 | Cizur Mayor | -0,17 | 11.20.21 | 12.03.45 | 13.04.30 |
| 8,6 | 122,1 | 0,6 | 452 | NA 8108 | Cruce NA 7015 con NA 8108 de frente | 0,111 | 11.21.39 | 12.05.15 | 13.06.18 |
| 7,7 | 123 | 0,9 | 453 | NA 6053 | Cruce NA 8108 con NA 6053 de frente | 2,333 | 11.23.34 | 12.07.30 | 13.09.00 |
| 7,4 | 123,3 | 0,3 | 460 | NA 6053 | Cizur Menor | -0,75 | 11.24.13 | 12.08.15 | 13.09.54 |
| 6,6 | 124,1 | 0,8 | 454 | NA 6000 | Cruce NA 6053 con NA 6000 izquierda | -4,25 | 11.25.56 | 12.10.15 | 13.12.18 |
| 5,8 | 124,9 | 0,8 | 420 | NA 7027 | Cruce NA 6000 con NA 7027 de frente | -1,25 | 11.27.39 | 12.12.15 | 13.14.42 |
| 4,6 | 126,1 | 1,2 | 405 | CRTA. Univ | Cruce NA 7027 con CRTA. Univ derecha | 0,8 | 11.30.13 | 12.15.15 | 13.18.18 |
| 3,1 | 127,6 | 1,5 | 417 | CRTA. Local | Cruce CRTA. Univ con CRTA. Local izquierda | 0,25 | 11.33.26 | 12.19.00 | 13.22.48 |
| 2,7 | 128 | 0,4 | 418 | CRTA. Local | El Sadar | 0,4 | 11.34.17 | 12.20.00 | 13.24.00 |
| 1,7 | 129 | 1 | 422 | NA 2310 | Cruce CRTA. Local con NA 2310 derecha | 2,6 | 11.36.26 | 12.22.30 | 13.27.00 |
| 0,7 | 130 | 1 | 448 | CRTA. Local | Cruce NA 2310 con CRTA. Local izquierda | -3 | 11.38.34 | 12.25.00 | 13.30.00 |
| 0 | 130,7 | 0,7 | 427 | CRTA. Local | Mutilva | 0,327 | 11.40.04 | 12.26.45 | 13.32.06 |

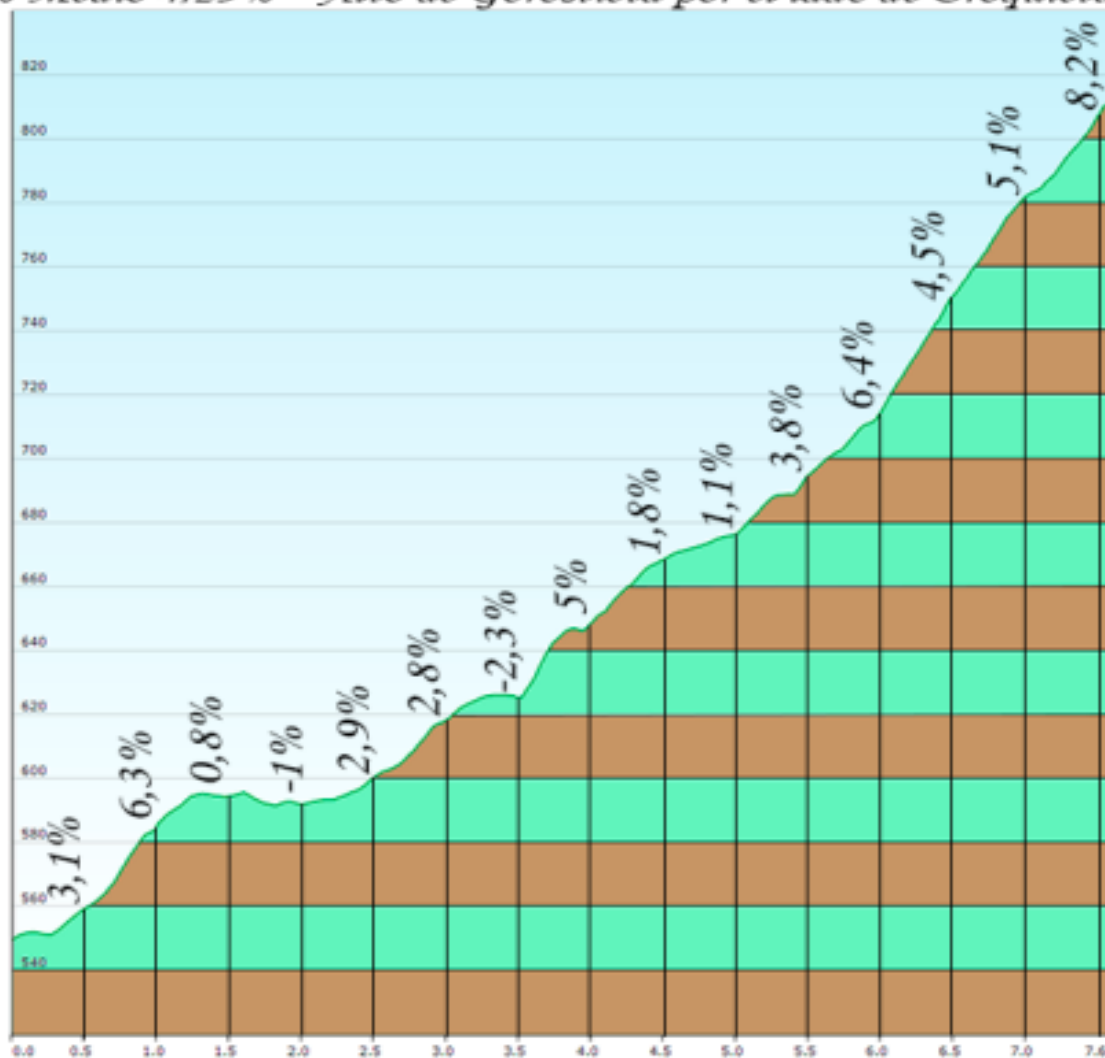




Altura máxima: 811 mts. Altura mínima: 331,3 mts.
 Desnivel acumulado: 1796,4 mts. Distancia total: 130,7 km.



Altura máxima: 811 mts. Altura mínima: 549,5 mts.
 Desnivel acumulado: 266 mts. Distancia total: 7,59 km.
 % Medio 4.29% Alto de Gorostieta por el lado de Oroquieta.

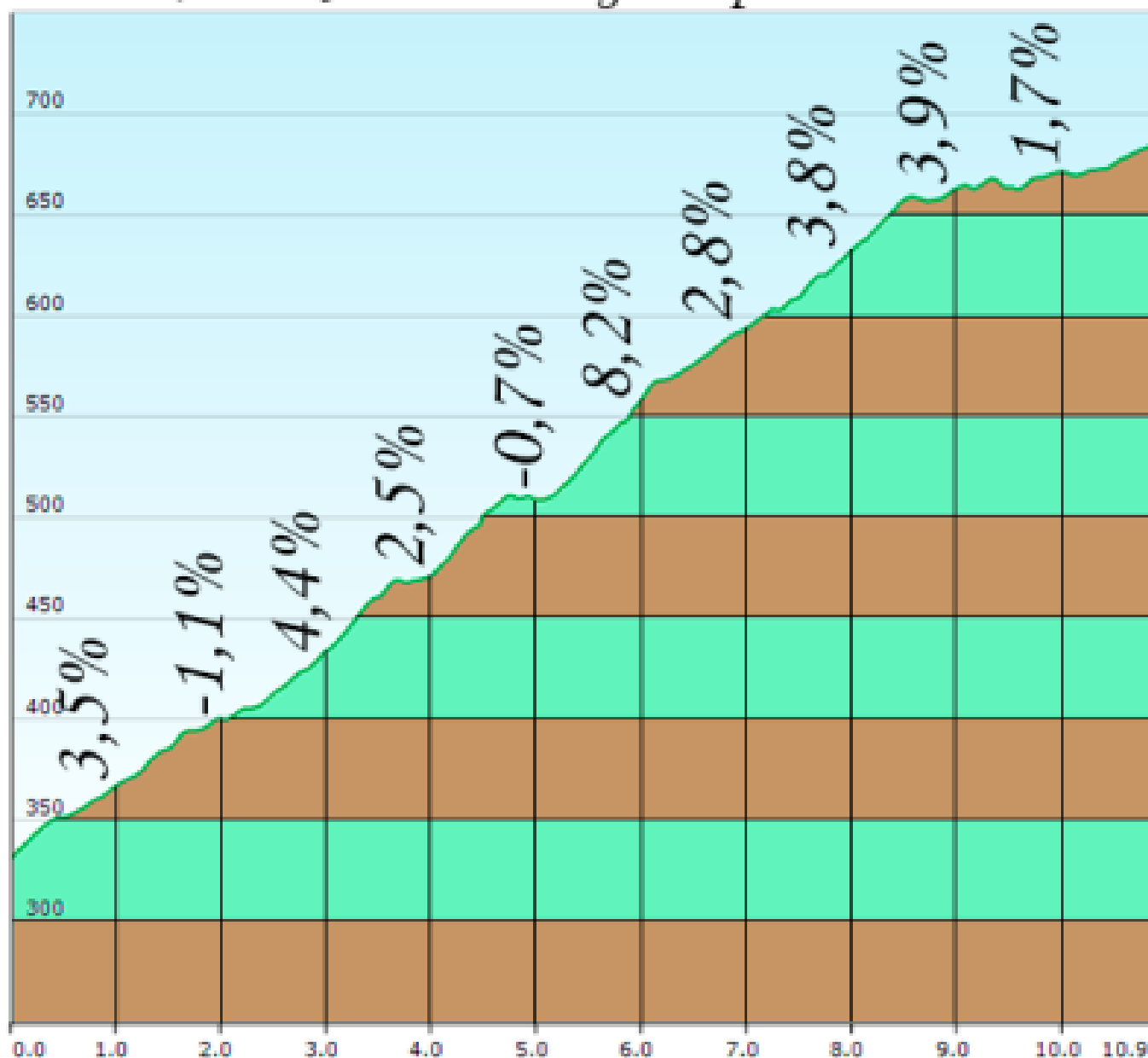




Altura máxima: 684,4 mts. Altura mínima: 331,4 mts.

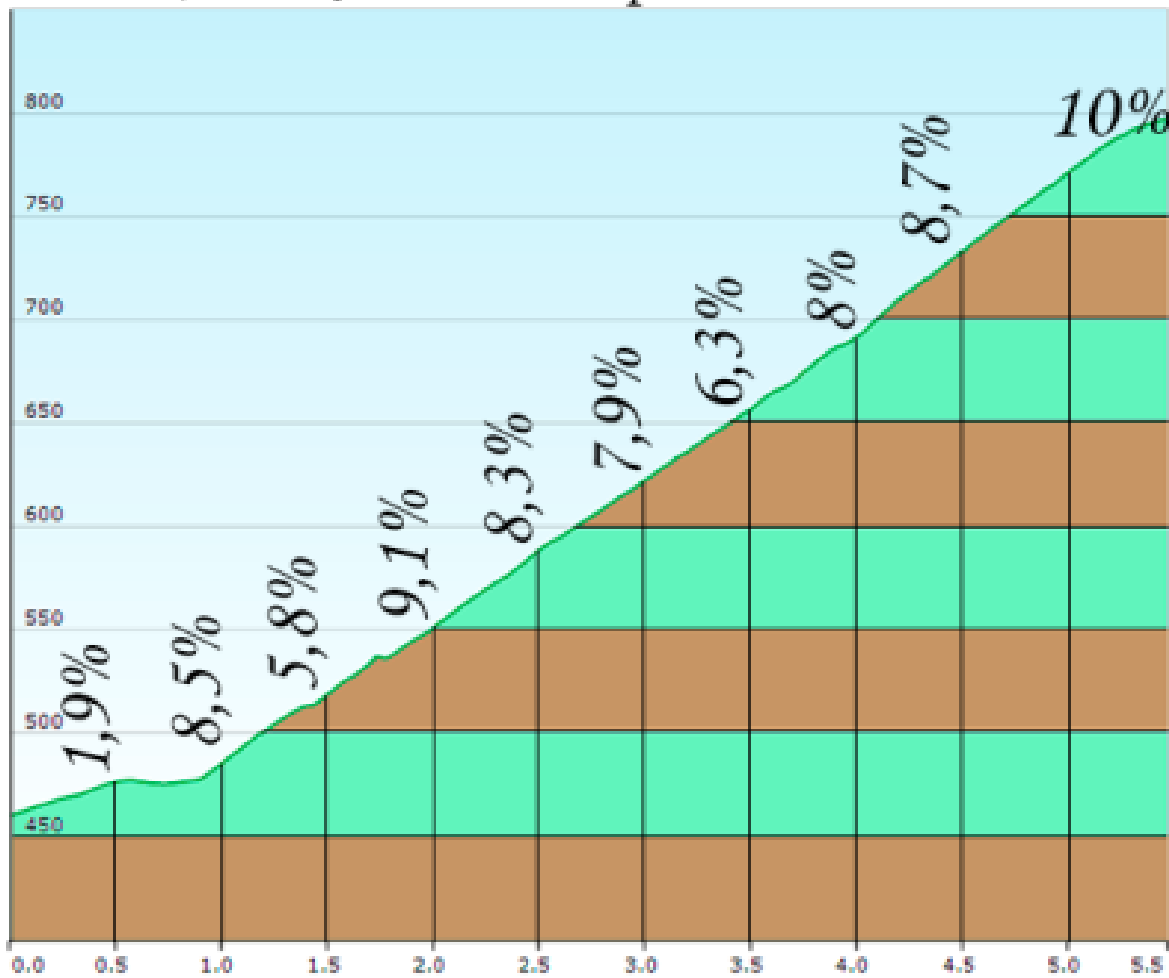
Desnivel acumulado: 363,8 mts. Distancia total: 10,87 km.

% Medio 4,12% Alto de Usateguieta por el lado de Ezcurra.





*Altura máxima: 797,5 mts. Altura mínima: 459,9 mts.
Desnivel acumulado: 339,9 mts. Distancia total: 5,49 km.
% Medio 6,47% Alto de Huici por el lado de Leiza.*





Altura máxima: 781,2 mts. Altura mínima: 550,8 mts.
Desnivel acumulado: 236,5 mts. Distancia total: 6,84 km.
% Medio 4,44% Alto de Zuarrarate por el lado de Alli.

