

Vuelta al Valle de Aranguren- Elorz- Ibargoiti- Urraul Bajo- Lizoáin- Egüés- Val de Aibar



Total Km 130,8  
 Desnivel 325  
 Pendiente media 0,24847095  
 Coeficiente 105,123189

Distancia				Carretera	Recorrido	%	Kmh		
Falta	Total	Parcial	Altitud				28	24	20
130,8	0	0	427	CRTA. Local	Salida de Mutilva por CRTA. Local	3,134	7.00.00	7.00.00	7.00.00
130,1	0,702	0,702	449	NA 2310	Cruce CRTA. Local con NA 2310 izquierda	0,214	7.01.30	7.01.45	7.02.06
128,2	2,572	1,87	453	NA 2311	Cruce NA 2310 con NA 2311 derecha	3,902	7.05.31	7.06.26	7.07.43
127,8	2,982	0,41	469	NA 2311	Tajonar	-3,13	7.06.23	7.07.27	7.08.57
127,7	3,11	0,128	465	C/. Larraizco	Cruce NA 2311 con C/. Larraizco derecha	0,403	7.06.40	7.07.46	7.09.20
124,2	6,586	3,476	479	NA 2420	Cruce C/. Larraizco con NA 2420 derecha	-0,78	7.14.07	7.16.28	7.19.45
122,5	8,256	1,67	466	NA 2420	Venta Torres	-0,56	7.17.41	7.20.38	7.24.46
121,1	9,686	1,43	458	NA 2420	Zulueta	0,464	7.20.45	7.24.13	7.29.03
119,4	11,41	1,724	466	NA 2420	Elorz	1,301	7.24.27	7.28.32	7.34.14
113,7	17,1	5,69	540	NA 2420	Monreal	1,511	7.36.39	7.42.45	7.51.18
110,1	20,74	3,64	595	NA 2420	Idocin	1,489	7.44.27	7.51.51	8.02.13
104,8	25,98	5,24	673	NA 2420	Izco	2,339	7.55.40	8.04.57	8.17.56
102,6	28,16	2,18	724	NA 2420	Alto de Loiti	-4,32	8.00.21	8.10.24	8.24.29
97,39	33,41	5,25	497	NA 2420	Venta Judas	2	8.11.36	8.23.31	8.40.14
97,29	33,51	0,1	499	NA 534	Cruce NA 2420 con NA 534 derecha	7,032	8.11.48	8.23.47	8.40.32
94,46	36,34	2,83	698	NA 534	Alto de Aibar	-4,09	8.17.52	8.30.51	8.49.01
90,25	40,55	4,21	526	NA 534	Aibar	-5,85	8.26.54	8.41.22	9.01.39
89,72	41,08	0,53	495	NA 132	Cruce NA 534 con NA 8606 izquierda	-2,96	8.28.02	8.42.42	9.03.14
88,37	42,43	1,35	455	NA 132	Cruce NA 8606 con NA 132 izquierda	-1,19	8.30.55	8.46.04	9.07.17
83,01	47,79	5,36	391	NA 132	Sangüesa	-10	8.42.24	8.59.28	9.23.22
82,96	47,84	0,05	386	NA 8603	Cruce NA 132 con NA 8603 de frente	0,182	8.42.31	8.59.36	9.23.31
81,31	49,49	1,65	389	NA 127	Cruce NA 8603 con NA 127 derecha	1,989	8.46.03	9.03.43	9.28.28
79,5	51,3	1,81	425	NA 5410	Cruce NA 127 con NA 5410 izquierda	2,658	8.49.56	9.08.15	9.33.54
74,27	56,53	5,23	564	NA 5410	Alto de Javier	-5,05	9.01.08	9.21.19	9.49.35
72,33	58,47	1,94	466	NA 5410	Javier	0,132	9.05.18	9.26.10	9.55.25
67,8	63	4,53	472	NA 5410	Yesa	3,636	9.15.00	9.37.30	10.09.00
67,69	63,11	0,11	476	NA 2420	Cruce NA 5410 con NA 2420 izquierda	-1,65	9.15.14	9.37.46	10.09.20
66,9	63,9	0,79	463	NA 2113	Cruce NA 2420 con NA 2113 derecha	7,153	9.16.56	9.39.45	10.11.42
62,86	67,94	4,04	752	NA 2113	Monasterio de Leyre	-7,43	9.25.35	9.49.51	10.23.49
58,78	72,02	4,08	449	NA 2420	Cruce NA 2113 con NA 2420 derecha	2,799	9.34.20	10.00.03	10.36.04
55,6	75,2	3,18	538	NA 2420	Alto de Yesa	-5,75	9.41.09	10.08.00	10.45.36
53,2	77,6	2,4	400	NA 2420	Liédena	1,176	9.46.17	10.14.00	10.52.48
46,06	84,74	7,14	484	NA 2420	Venta Judas	-13,3	10.01.35	10.31.51	11.14.13
45,97	84,83	0,09	472	NA 150	Cruce NA 2420 con NA 150 derecha	-2,27	10.01.47	10.32.04	11.14.29
43,2	87,6	2,77	409	NA 150	Lumbier	0,064	10.07.43	10.39.00	11.22.48
38,49	92,31	4,71	412	NA 150	Rípodas	0,567	10.17.48	10.50.46	11.36.56
35,14	95,66	3,35	431	NA 150	Artieda	-0,13	10.24.59	10.59.09	11.46.59
32,04	98,76	3,1	427	NA 150	Artajo	0,481	10.31.38	11.06.54	11.56.17
28,3	102,5	3,74	445	NA 150	Murillo de Lónguida	0,174	10.39.39	11.16.15	12.07.30
26	104,8	2,3	449	NA 150	Aós	1,647	10.44.34	11.22.00	12.14.24
24,3	106,5	1,7	477	NA 150	Villaveta	-0,25	10.48.13	11.26.15	12.19.30
19,5	111,3	4,8	465	NA 150	Urroz	0,471	10.58.30	11.38.15	12.33.54
10,8	120	8,7	506	NA 150	Ibiricu	-1,59	11.17.09	12.00.00	13.00.00
8,6	122,2	2,2	471	NA 150	Egüés	-1,35	11.21.51	12.05.30	13.06.36
6,3	124,5	2,3	440	PA 30	Cruce NA 150 con PA 30 izquierda	-0,5	11.26.47	12.11.15	13.13.30
6,1	124,7	0,2	439	PA 30	Olaz	-0,17	11.27.13	12.11.45	13.14.06
1,4	129,4	4,7	431	CRTA. Local	Cruce PA 30 con CRTA. Local derecha	-0,57	11.37.17	12.23.30	13.28.12
0	130,8	1,4	423	CRTA. Local	Mutilva	0,323	11.40.17	12.27.00	13.32.24

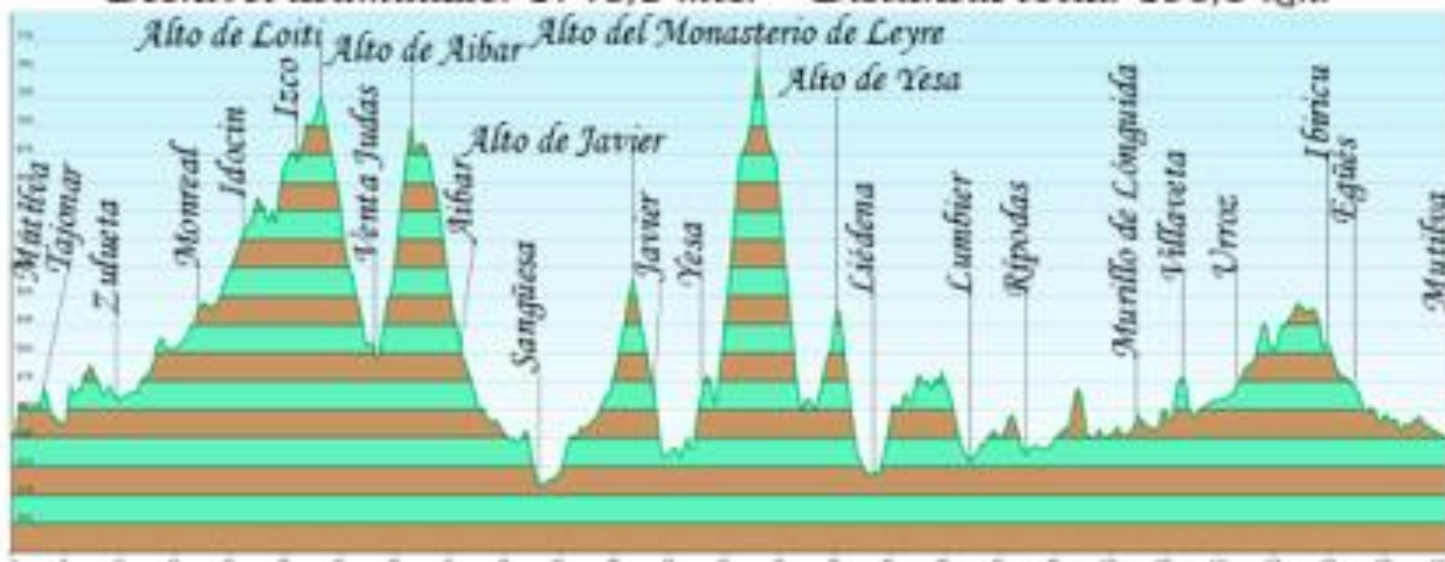




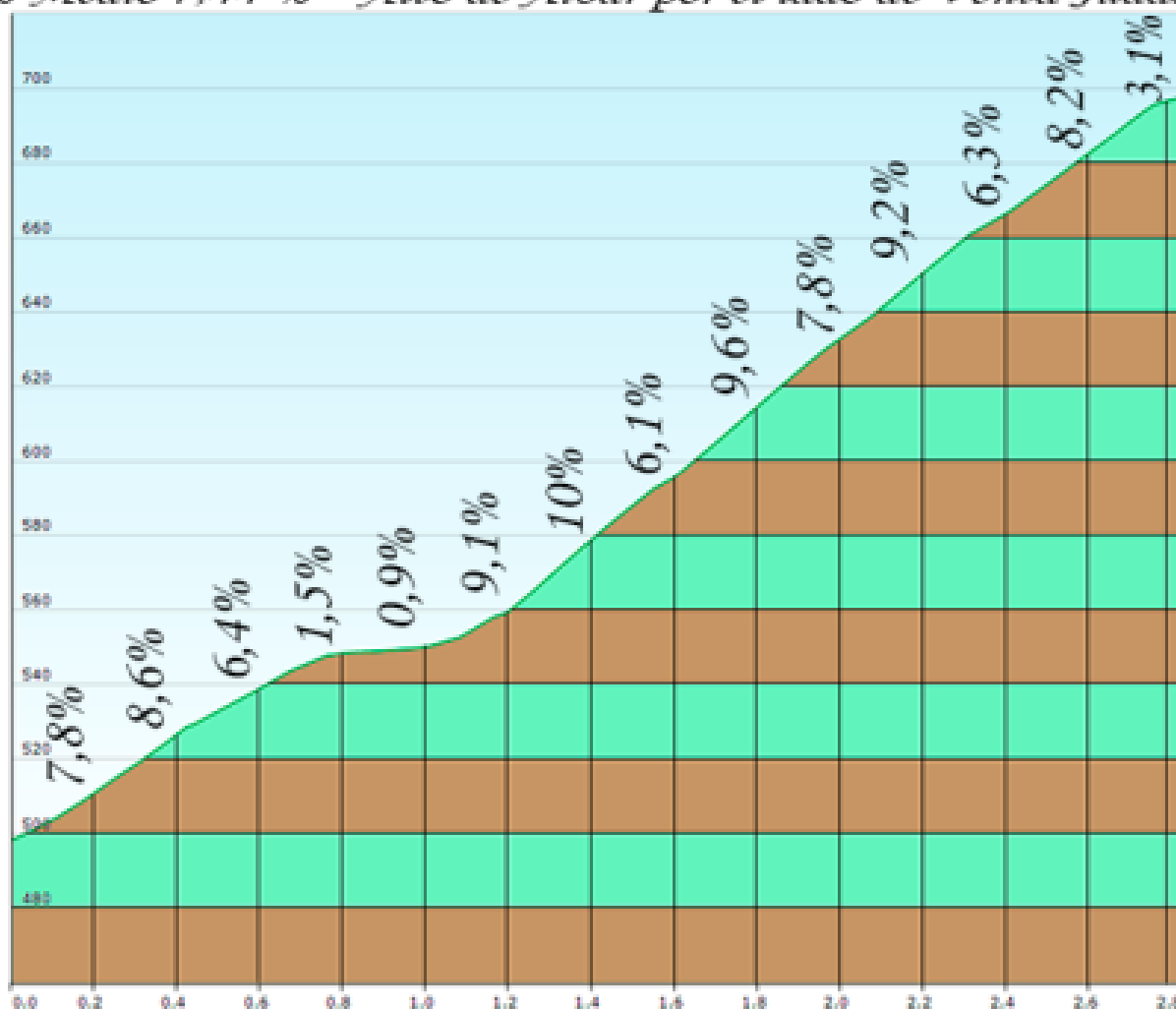




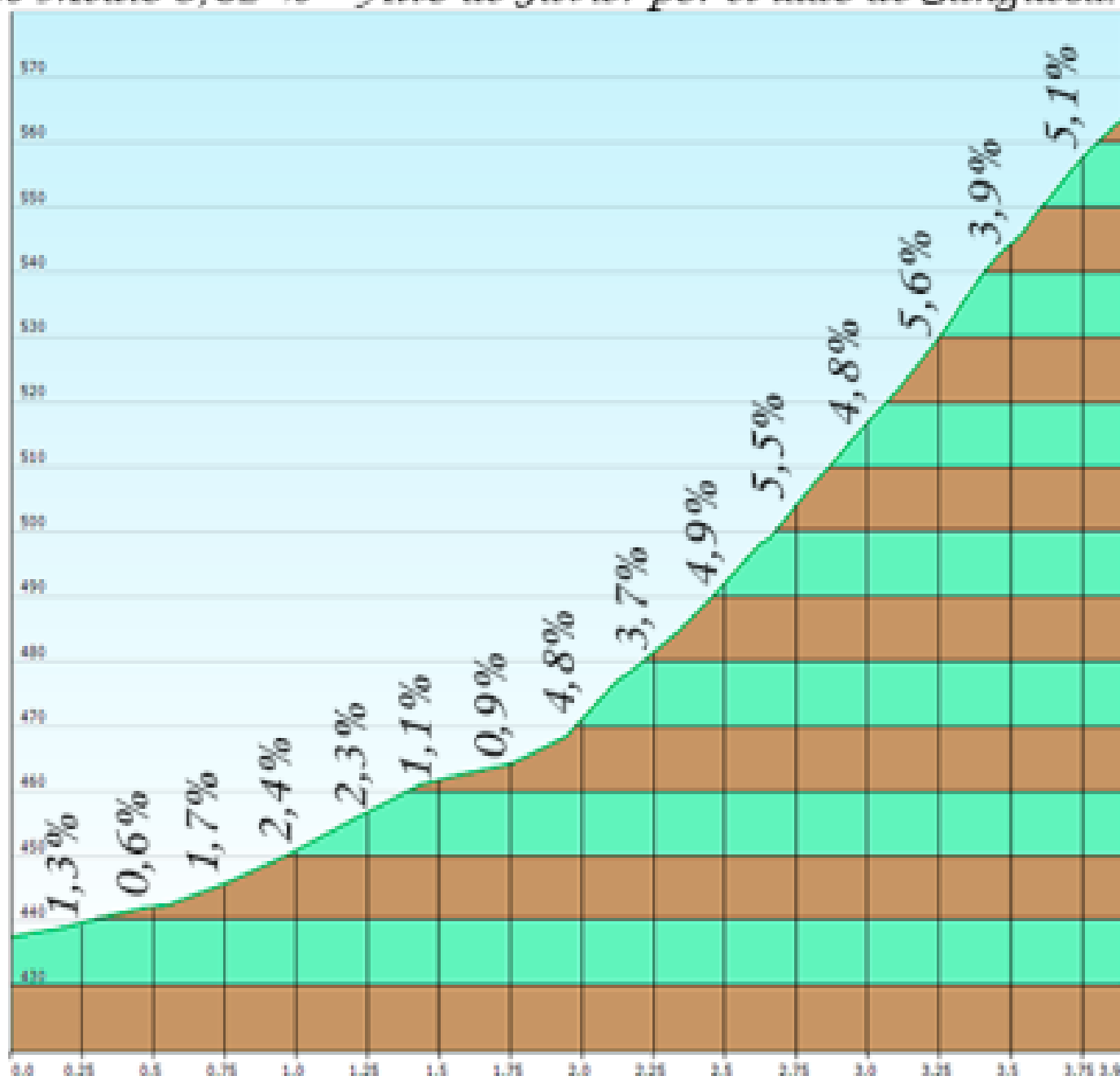
Altura máxima: 751,9 mts.    Altura mínima: 382,2 mts.  
 Desnivel acumulado: 1748,2 mts.    Distancia total: 130,8 km.



Altura máxima: 697,6 mts.    Altura mínima: 498,2 mts.  
 Desnivel acumulado: 198,1 mts.    Distancia total: 2,84 km.  
 % Medio 7,44 %    Alto de Aibar por el lado de Venta Judas.

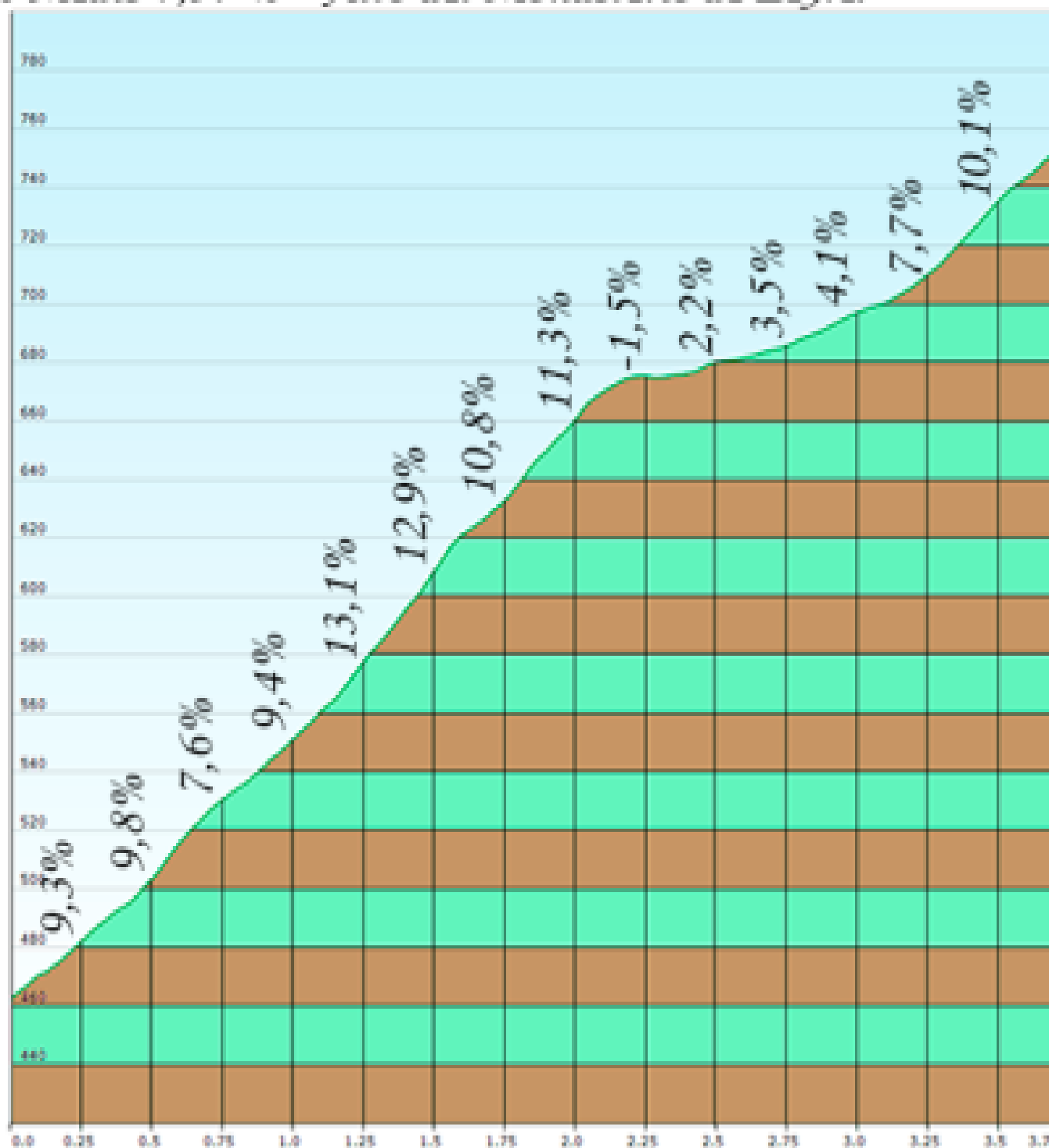


*Altura máxima: 563,4 mts.    Altura mínima: 437,5 mts.  
 Desnivel acumulado: 121,4 mts.    Distancia total: 3,9 km.  
 % Medio 3,62 %    Alto de Javier por el lado de Sangüesa.*





Altura máxima: 751,3 mts.    Altura mínima: 462,6 mts.  
Desnivel acumulado: 289,1 mts.    Distancia total: 3,71 km.  
% Medio 7,97 %    Alto del Monasterio de Leyre.





Altura máxima: 537,4 mts.    Altura mínima: 455,5 mts.  
Desnivel acumulado: 81,9 mts.    Distancia total: 1,84 km.  
% Medio 4,46 %    Alto de Yesa por el lado de Yesa.

