

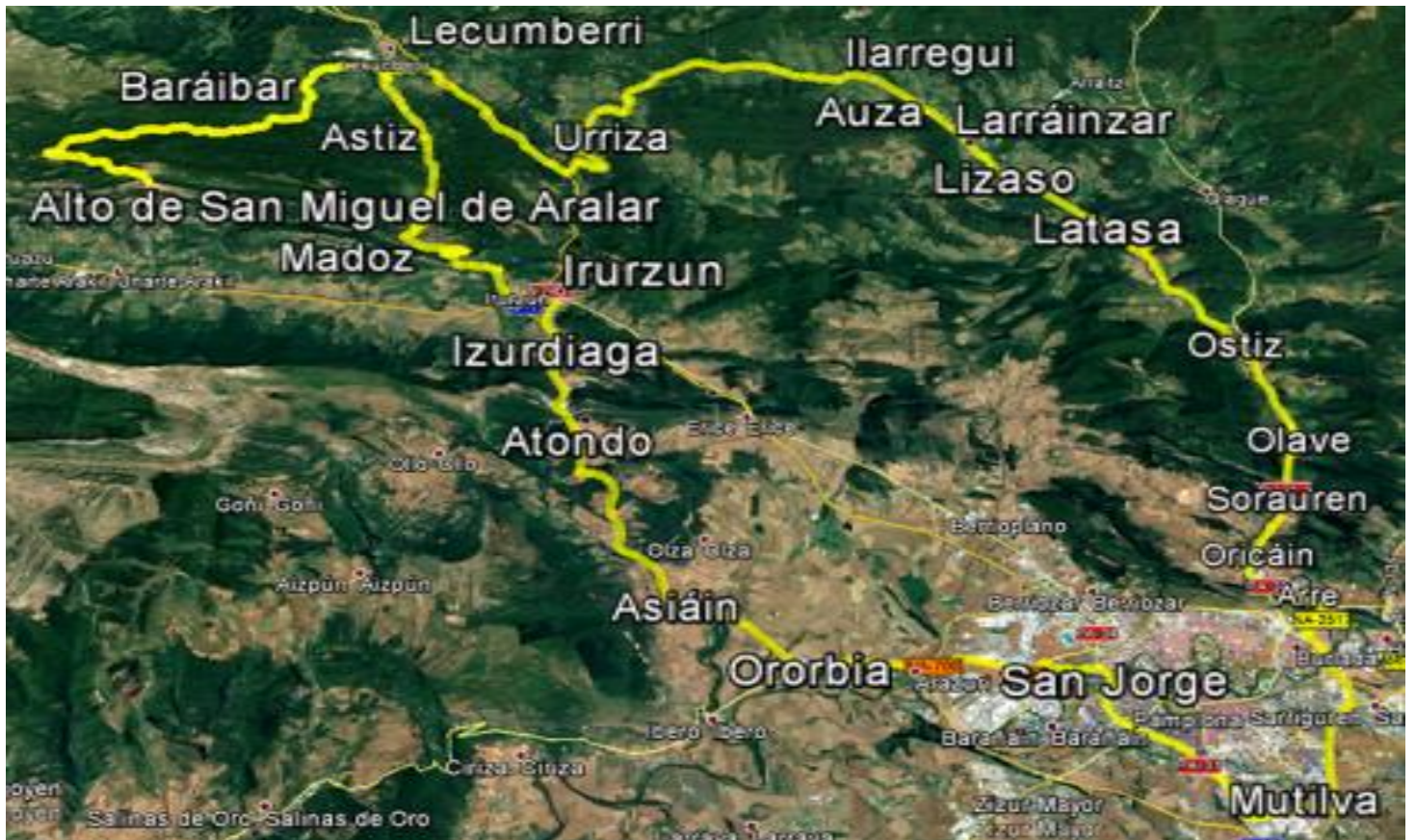


Total Km 131,1  
 Desnivel 793  
 Pendiente media 0,60488177  
 Coeficiente 116,3798185

Distancia					Recorrido	%	Kmh		
Falta	Total	Parcial	Altitud				28	24	20
131,1	0	0	428	Carretera	Puntos de población		T.Total	T.Total	T.Total
129,4	1,659	1,659	424	CRTA. Local	Salida de Mutilva por CRTA. Local	-0,24	7.00.00	7.00.00	7.00.00
128,6	2,534	0,875	421	PA 31	Cruce CRTA. Local con PA 31 derecha	-0,34	7.03.33	7.04.09	7.04.59
124,3	6,795	4,261	406	Avda. Navarra	Cruce PA 31 con Avda. Navarra derecha	-0,35	7.05.26	7.06.20	7.07.36
124,1	7,009	0,214	405	Avda. Navarra	San Jorge	-0,47	7.14.34	7.16.59	7.20.23
123,5	7,645	0,636	402	Avda. San Jorge	Cruce Avda. Navarra con Avda. San Jorge izquierda	-0,47	7.15.01	7.17.31	7.21.02
122,8	8,347	0,702	409	NA 700	Cruce Avda. San Jorge con NA 700 derecha	0,997	7.16.23	7.19.07	7.22.56
121,2	9,944	1,597	442	PA 30	Cruce NA 700 con PA 30 derecha	2,066	7.17.53	7.20.52	7.25.02
120,7	10,4	0,456	414	PA 30	Alto de Orcoyen	-6,14	7.21.19	7.24.52	7.29.50
119,7	11,36	0,96	393	NA 700	Cruce PA 30 con NA 700 izquierda	-2,19	7.22.17	7.26.00	7.31.12
117,5	13,63	2,27	392	NA 700	Arazuri	-0,04	7.24.21	7.28.24	7.34.05
117,1	13,98	0,35	381	NA 700	Ororbía	-3,14	7.29.12	7.34.04	7.40.53
113,6	17,55	3,57	388	NA 7010	Cruce NA 700 con NA 7010 derecha	0,196	7.29.57	7.34.57	7.41.56
107,1	24,01	6,46	430	NA 7010	Asiáin	0,65	7.37.36	7.43.52	7.52.39
104,5	26,6	2,59	414	NA 7010	Atondo	-0,62	7.51.27	8.00.01	8.12.02
103,7	27,45	0,85	417	NA 7010	Erroz	0,353	7.57.00	8.06.30	8.19.48
102	29,15	1,7	438	NA 7010	Izurdiaga	1,235	7.58.49	8.08.37	8.22.21
101,6	29,53	0,38	452	NA 7010	Irurzun	3,684	8.02.28	8.12.52	8.27.27
101,5	29,6	0,07	450	N 240 A	Cruce NA 7010 con N 240 A izquierda	-2,86	8.03.17	8.13.49	8.28.35
100,4	30,67	1,07	441	NA 2410	Cruce N 240 A con NA 2410 izquierda	-0,84	8.03.26	8.14.00	8.28.48
94,05	37,05	6,38	745	NA 7500	Cruce NA 2410 con NA 7500 derecha	4,765	8.05.43	8.16.40	8.32.01
93,1	38	0,95	791	NA 7500	Madoz	4,842	8.19.24	8.32.37	8.51.09
92,28	38,82	0,82	751	NA 7500	Alto de Zuarrarrate	-4,88	8.21.26	8.35.00	8.54.00
89,82	41,28	2,46	680	NA 7500	Odériz	-2,89	8.23.11	8.37.03	8.56.28
87,15	43,95	2,67	608	NA 7500	Astiz	-2,7	8.28.27	8.43.12	9.03.50
86,04	45,06	1,11	552	NA 7500	Alli	-5,05	8.34.11	8.49.52	9.11.51
83,29	47,81	2,75	617	NA 7510	Cruce NA7500 con NA 7510 izquierda	2,364	8.36.33	8.52.39	9.15.11
73,64	57,46	9,65	1.025	NA 7510	Baráibar	4,228	8.42.27	8.59.32	9.23.26
70,01	61,09	3,63	1.221	NA 7510	Casa Forestal	5,399	9.03.08	9.23.39	9.52.23
66,45	64,65	3,56	1.028	NA 7510	Alto de San Miguel de Aralar	-5,42	9.10.54	9.32.44	10.03.16
57,09	74,01	9,36	632	NA 7510	Casa Forestal	-4,23	9.18.32	9.41.38	10.13.57
53,63	77,47	3,46	543	NA 7510	Baráibar	-2,57	9.38.36	10.05.02	10.42.02
53,4	77,7	0,23	545	NA 7510	Lecumberri	0,87	9.46.00	10.13.41	10.52.25
52,57	78,53	0,83	586	NA 1300	Cruce NA 7510 con NA 1300 derecha	4,94	9.46.30	10.14.15	10.53.06
52,04	79,06	0,53	594	NA 1300	Gasolnera	1,509	9.48.17	10.16.20	10.55.35
51,7	79,4	0,34	603	NA 7505	Cruce NA 1300 con NA 7505 derecha	2,647	9.49.25	10.17.39	10.57.11
51,12	79,98	0,58	579	NA sin nombre	Cruce NA 7505 con NA sin nombre derecha	-4,14	9.50.09	10.18.30	10.58.12
46,78	84,32	4,34	472	NA 1300	Cruce NA sin nombre con NA 1300 de frente	-2,47	9.51.23	10.19.57	10.59.56
46,14	84,96	0,64	465	NA 1300	Urriza	-1,09	10.00.41	10.30.48	11.12.58
43,33	87,77	2,81	568	NA 411	Cruce NA 1300 con NA 411 izquierda	3,665	10.02.03	10.32.24	11.14.53
42,63	88,47	0,7	558	NA 411	Udave	-1,43	10.08.05	10.39.25	11.23.19
39,14	91,96	3,49	528	NA 411	Beramendi	0,173	10.09.35	10.41.10	11.25.25
33,39	97,71	5,75	574	NA 411	Jaunsaras	0,069	10.17.03	10.49.54	11.35.53
30,5	100,6	2,89	534	NA 411	Ilarregui	-1,15	10.29.23	11.04.16	11.53.08
28,7	102,4	1,8	520	NA 411	Auza	-0,47	10.35.34	11.11.30	12.01.48
27,1	104	1,6	518	NA 411	Larráinzar	-0,52	10.39.26	11.16.00	12.07.12
23,3	107,8	3,8	492	NA 411	Lizaso	-0,29	10.42.51	11.20.00	12.12.00
21,3	109,8	2	501	NA 411	Latasa	-0,49	10.51.00	11.29.30	12.23.24
18,4	112,7	2,9	468	NA 411	Ripa	-0,74	10.55.17	11.34.30	12.29.24
17,8	113,3	0,6	475	NA 4240	Cruce NA 411 con NA 4240 derecha	1,429	11.01.30	11.41.45	12.38.06
17,7	113,4	0,1	478	NA 4240	Ostiz	-1,33	11.02.47	11.43.15	12.39.54
16,6	114,5	1,1	459	NA 8109	Cruce NA 4240 con NA 8109 derecha	-0,86	11.03.00	11.43.30	12.40.12
14,2	116,9	2,4	448	N 121 A	Cruce NA 8109 con N 121 A de frente	-0,45	11.05.21	11.46.15	12.43.30
12,6	118,5	1,6	441	N 121 A	Olave	-0,26	11.10.30	11.52.15	12.50.42
10,4	120,7	2,2	438	N 121 A	Sorauren	-0,46	11.13.56	11.56.15	12.55.30
9,1	122	1,3	425	N 121 A	Oricáin	0,227	11.18.39	12.01.45	13.02.06
8,2	122,9	0,9	443	PA 30	Cruce N 121 A con PA 30 derecha	-0,15	11.21.26	12.05.00	13.06.00
7,8	123,3	0,4	423	PA 30	Alto de Arre	-1,45	11.23.21	12.07.15	13.08.42
7,1	124	0,7	427	PA 30	Cruce PA 30 con NA 2517 derecha	-0,13	11.24.13	12.08.15	13.09.54
6,6	124,5	0,5	413	PA 30	Villava	0,344	11.25.43	12.10.00	13.12.00
5,2	125,9	1,4	402	CRTA. Local	Cruce NA 2517 con CRTA. Local izquierda	0,332	11.26.47	12.11.15	13.13.30
4,5	126,6	0,7	421	NA 2306	Cruce CRTA. Local con NA 2306 izquierda	0,319	11.29.47	12.14.45	13.17.42
3,8	127,3	0,7	420	NA 2300	Cruce NA 2306 con NA 2300 de frente	0,333	11.31.17	12.16.30	13.19.48
1,4	129,7	2,4	418	PA 30	Cruce NA 2300 con PA 30 de frente	0,33	11.32.47	12.18.15	13.21.54
0	131,1	1,4	413	CRTA. Local	Cruce PA 30 con CRTA. Local derecha	0,322	11.37.56	12.24.15	13.29.06
				CRTA. Local	Mutilva	0,315	11.40.56	12.27.45	13.32.18



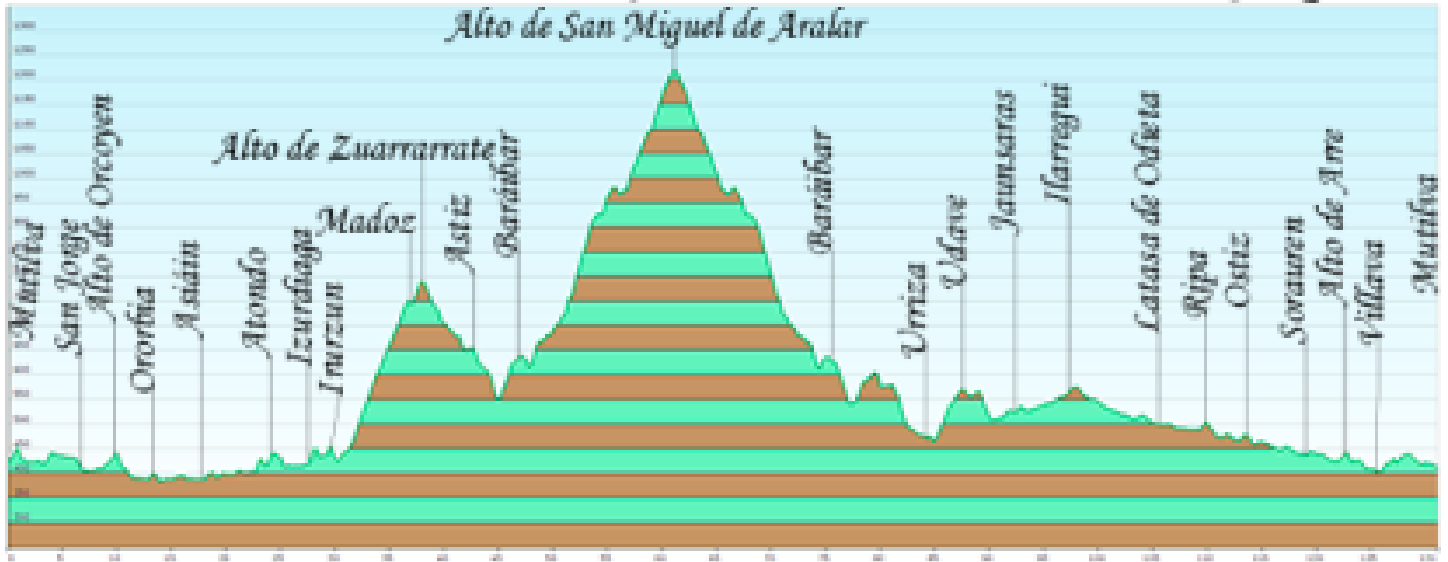




*Altura máxima: 1220,1 mts. Altura mínima: 381,5 mts.*

*Desnivel acumulado: 1772,3 mts. Distancia total: 131,1 km.*

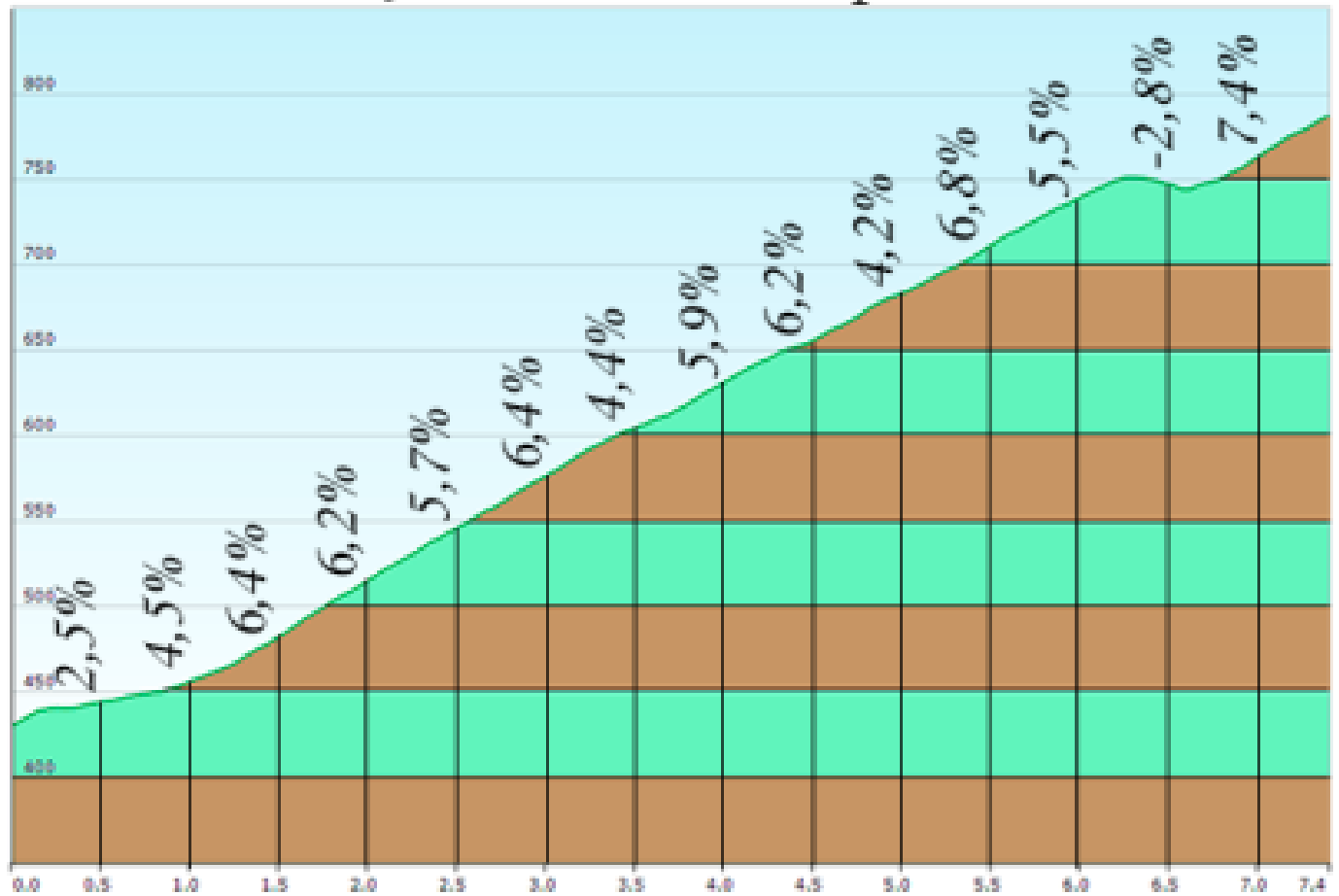
*Alto de San Miguel de Arakar*



*Altura máxima: 787,5 mts. Altura mínima: 430 mts.*

*Desnivel acumulado: 364,3 mts. Distancia total: 7,41 km.*

*% Medio 5,25% Alto de Zuarrarrate por el lado de Madoz.*







Altura máxima: 1220,1 mts. Altura mínima: 551,6 mts.

Desnivel acumulado: 706,8 mts. Distancia total: 16,04 km.

% Medio 5,41% Alto de San Migue de Aralar por el lado de Baráibar.

