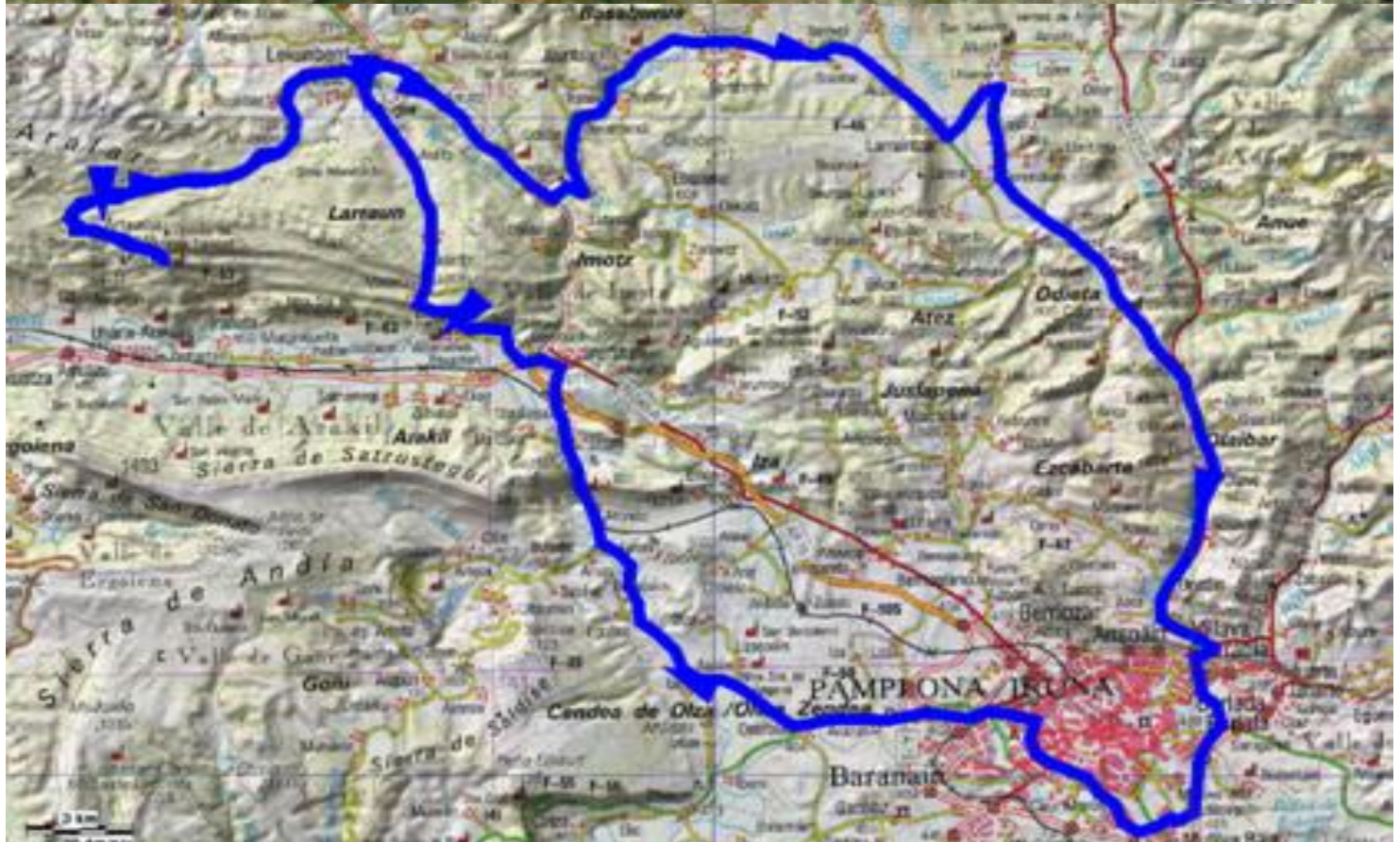




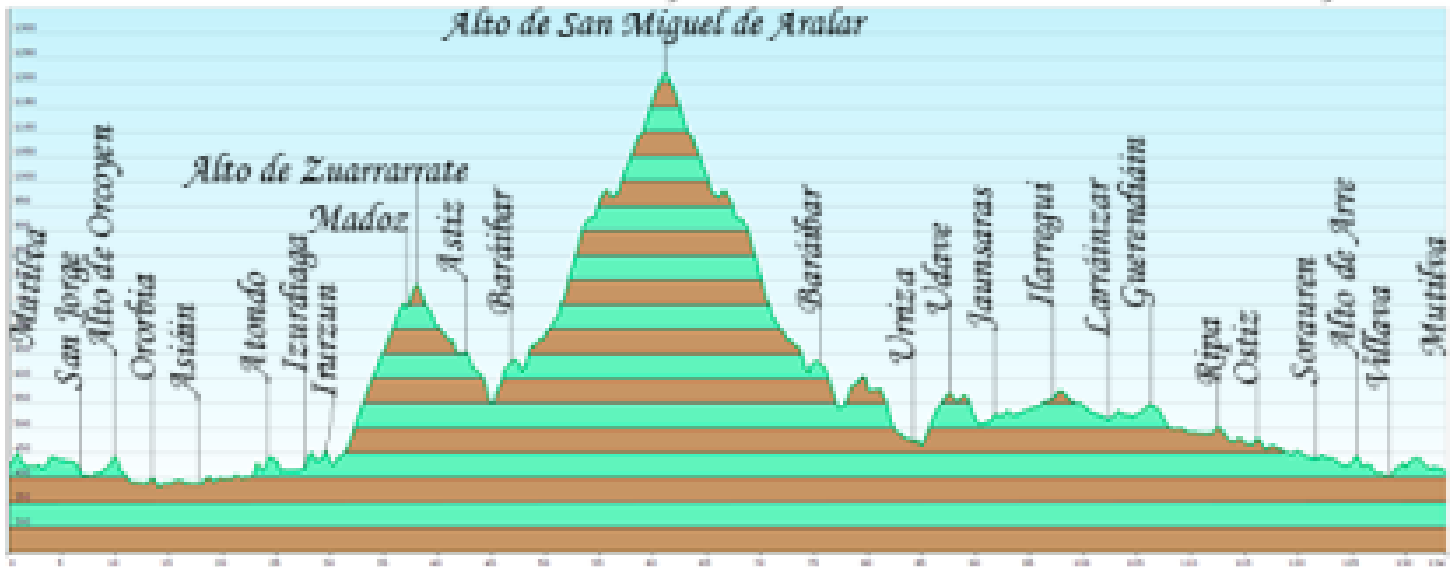
Total Km 133,8  
 Desnivel 793  
 Pendiente media 0,592675635  
 Coeficiente 117,844116

Distancia				Recorrido		%	Kmh		
Falta	Total	Parcial	Altitud	Carretera	Puntos de población		24	28	20
							T.Total	T.Total	T.Total
133,8	0	0	428	CRTA. Local	Salida de Mutilva por CRTA. Local	-0,24	7.00.00	7.00.00	7.00.00
132,1	1,659	1,659	424	PA 31	Cruce CRTA. Local con PA 31 derecha	-0,34	7.03.33	7.04.09	7.04.59
131,3	2,534	0,875	421	Avda. Navarra	Cruce PA 31 con Avda. Navarra derecha	-0,35	7.05.26	7.06.20	7.07.36
127	6,795	4,261	406	Avda. Navarra	San Jorge	-0,47	7.14.34	7.16.59	7.20.23
126,8	7,009	0,214	405	Avda. San Jorge	Cruce Avda. Navarra con Avda. San Jorge izquierda	-0,47	7.15.01	7.17.31	7.21.02
126,2	7,645	0,636	402	NA 700	Cruce Avda. San Jorge con NA 700 derecha	0,997	7.16.23	7.19.07	7.22.56
125,5	8,347	0,702	409	PA 30	Cruce NA 700 con PA 30 derecha	2,256	7.17.53	7.20.52	7.25.02
123,9	9,854	1,507	443	PA 30	Alto de Orcoyen	-5,31	7.21.07	7.24.38	7.29.34
123,4	10,4	0,546	414	NA 700	Cruce PA 30 con NA 700 izquierda	-2,19	7.22.17	7.26.00	7.31.12
122,4	11,36	0,96	393	NA 700	Arazuri	-0,04	7.24.21	7.28.24	7.34.05
120,1	13,68	2,32	392	NA 700	Ororbía	-3,67	7.29.19	7.34.12	7.41.02
119,8	13,98	0,3	381	NA 7010	Cruce NA 700 con NA 7010 derecha	0,196	7.29.57	7.34.57	7.41.56
116,3	17,55	3,57	388	NA 7010	Asiáin	0,65	7.37.36	7.43.53	7.52.39
109,8	24,01	6,46	430	NA 7010	Atondo	-0,62	7.51.27	8.00.02	8.12.02
107,2	26,59	2,58	414	NA 7010	Erroz	0,482	7.56.59	8.06.29	8.19.46
106,4	27,42	0,83	418	NA 7010	Izurdiaga	1,138	7.58.45	8.08.33	8.22.16
104,7	29,09	1,67	437	NA 7010	Irurzun	3,409	8.02.20	8.12.44	8.27.16
104,3	29,53	0,44	452	N 240 A	Cruce NA 7010 con N 240 A izquierda	-2,86	8.03.17	8.13.50	8.28.35
104,2	29,6	0,07	450	NA 2410	Cruce N 240 A con NA 2410 izquierda	-0,84	8.03.26	8.14.00	8.28.48
103,1	30,67	1,07	441	NA 7500	Cruce NA 2410 con NA 7500 derecha	4,765	8.05.43	8.16.41	8.32.01
96,75	37,05	6,38	745	NA 7500	Madoz	4,842	8.19.24	8.32.38	8.51.09
95,8	38	0,95	791	NA 7500	Alto de Zuarrarrate	-4,88	8.21.26	8.35.00	8.54.00
94,98	38,82	0,82	751	NA 7500	Odériz	-2,96	8.23.11	8.37.03	8.56.28
92,55	41,25	2,43	679	NA 7500	Astiz	-2,64	8.28.24	8.43.08	9.03.45
89,86	43,94	2,69	608	NA 7500	Alli	-5	8.34.09	8.49.51	9.11.49
88,74	45,06	1,12	552	NA 7510	Cruce NA7500 con NA 7510 izquierda	2,364	8.36.33	8.52.39	9.15.11
85,99	47,81	2,75	617	NA 7510	Baráibar	4,228	8.42.27	8.59.32	9.23.26
76,34	57,46	9,65	1.025	NA 7510	Casa forestal	5,399	9.03.08	9.23.39	9.52.23
72,71	61,09	3,63	1.221	NA 7510	Alto de San Miguel de Aralar	-5,42	9.10.54	9.32.44	10.03.16
69,15	64,65	3,56	1.028	NA 7510	Casa forestal	-4,23	9.18.32	9.41.38	10.13.57
59,79	74,01	9,36	632	NA 7510	Baráibar	-2,57	9.38.36	10.05.02	10.42.02
56,33	77,47	3,46	543	NA 7510	Lecumberri	0,87	9.46.00	10.13.41	10.52.25
56,1	77,7	0,23	545	NA 1300	Cruce NA 7510 con NA 1300 derecha	4,94	9.46.30	10.14.15	10.53.06
55,27	78,53	0,83	586	NA 7505	Gasolinería	1,509	9.48.17	10.16.20	10.55.35
54,74	79,06	0,53	594	NA 7505	Cruce NA 1300 con NA 7505 derecha	2,647	9.49.25	10.17.39	10.57.11
54,4	79,4	0,34	603	sin Nombre	Cruce NA 7505 con sin Nombre izquierda	-4,14	9.50.09	10.18.30	10.58.12
53,82	79,98	0,58	579	NA 1300	Cruce CRTA sin nombre con NA 1300 de frente	-2,29	9.51.23	10.19.57	10.59.56
49,48	84,32	4,34	472	NA 1300	Urriza	2,783	10.00.41	10.30.48	11.12.58
48,84	84,96	0,64	465	NA 411	Cruce NA 1300 con NA 411 izquierda	2,65	10.02.03	10.32.24	11.14.53
46,03	87,77	2,81	568	NA 411	Udave	-0,95	10.08.05	10.39.25	11.23.19
45,33	88,47	0,7	558	NA 411	Beramendi	0,173	10.09.35	10.41.10	11.25.25
41,84	91,96	3,49	528	NA 411	Jaunsaras	0,069	10.17.03	10.49.54	11.35.53
36,09	97,71	5,75	574	NA 411	Ilarregui	-1,15	10.29.23	11.04.17	11.53.08
33,2	100,6	2,89	534	NA 411	Auza	-0,75	10.35.34	11.11.30	12.01.48
31,4	102,4	1,8	520	NA 411	Larráinzar	0,25	10.39.26	11.16.00	12.07.12
31,2	102,6	0,2	519	NA 4161	Cruce NA 411 con NA 4161 izquierda	0,348	10.39.51	11.16.30	12.07.48
29	104,8	2,2	526	NA 4161	Iráizoz	0,8	10.44.34	11.22.00	12.14.24
28,9	104,9	0,1	527	NA 4230	Cruce NA 4161 con NA 4230 derecha	-0,31	10.44.47	11.22.15	12.14.42
27	106,8	1,9	542	NA 4230	Cenoz	-3,3	10.48.51	11.27.00	12.20.24
26,3	107,5	0,7	519	NA 4230	Guerendiáin	-0,87	10.50.21	11.28.45	12.22.30
26	107,8	0,3	509	NA 411	Cruce NA 4230 con NA 411 izquierda	-0,17	10.51.00	11.29.30	12.23.24
23,2	110,6	2,8	492	NA 411	Latasa	-0,5	10.57.00	11.36.30	12.31.48
21,3	112,5	1,9	501	NA 411	Ripa	-0,74	11.01.04	11.41.15	12.37.30
18,4	115,4	2,9	468	NA 4240	Cruce NA 411 con NA 4240 derecha	1,429	11.07.17	11.48.30	12.46.12
17,8	116	0,6	475	NA 411	Ostiz	-1,33	11.08.34	11.50.00	12.48.00
17,7	116,1	0,1	478	NA 8109	Cruce NA 4240 con NA 8109 derecha	-0,88	11.08.47	11.50.15	12.48.18
16,6	117,2	1,1	459	N 121 A	Cruce NA 8109 con N 121 A de frente	-0,45	11.11.09	11.53.00	12.51.36
14,3	119,5	2,3	448	N 121 A	Olave	-0,26	11.16.04	11.58.45	12.58.30
12,6	121,2	1,7	441	N 121 A	Sorauren	-0,46	11.19.43	12.03.00	13.03.36
10,4	123,4	2,2	438	N 121 A	Oricáin	0,238	11.24.26	12.08.30	13.10.12
9,1	124,7	1,3	425	PA 30	Cruce N 121 A con PA 30 derecha	-0,15	11.27.13	12.11.45	13.14.06
8,3	125,5	0,8	443	PA 30	Alto de Arre	-1,31	11.28.56	12.13.45	13.16.30
7,8	126	0,5	423	NA 2517	Cruce PA 30 con NA 2517 derecha	-0,83	11.30.00	12.15.00	13.18.00
7	126,8	0,8	426	NA 2517	Villava	-1,33	11.31.43	12.17.00	13.20.24
6,6	127,2	0,4	413	CRTA. Local	Cruce NA 2517 con CRTA. Local izquierda	0,364	11.32.34	12.18.00	13.21.36
5,2	128,6	1,4	402	NA 2306	Cruce CRTA. Local con NA 2306 izquierda	1,2	11.35.34	12.21.30	13.25.48
4,4	129,4	0,8	421	NA 2300	Cruce NA 2306 con NA 2300 de frente	-0,1	11.37.17	12.23.30	13.28.12
3,7	130,1	0,7	420	PA 30	Cruce NA 2300 con PA 30 de frente	-0,19	11.38.47	12.25.15	13.30.18
1,3	132,5	2,4	418	CRTA. Local	Cruce PA 30 con CRTA. Local derecha	0,315	11.43.56	12.31.15	13.37.30
0	133,8	1,3	413	CRTA. Local	Mutilva	0,309	11.46.43	12.34.30	13.41.24

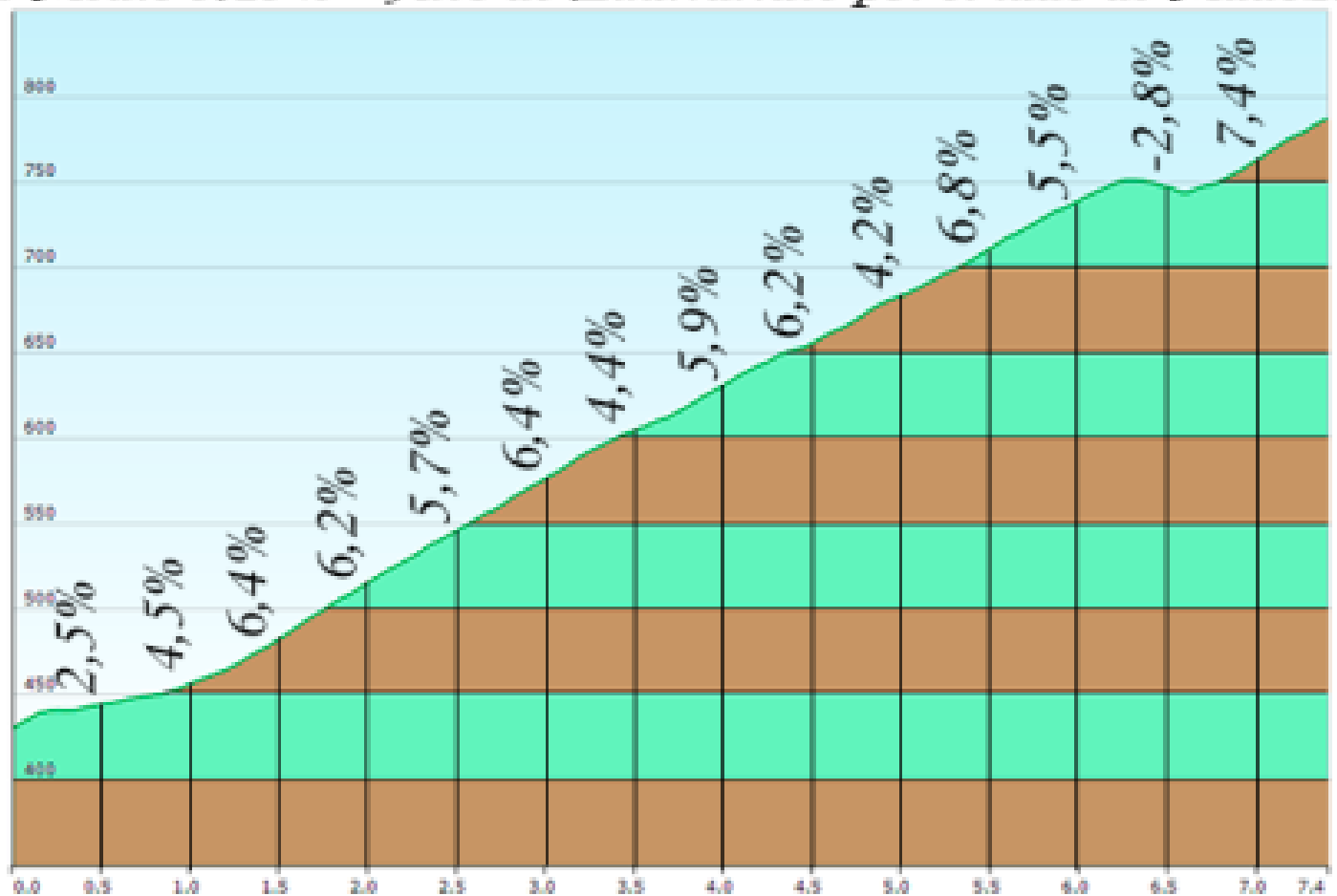




Altura máxima: 1220,1 mts.    Altura mínima: 381,5 mts.  
 Desnivel acumulado: 1798,9 mts.    Distancia total: 133,8  
 Alto de San Miguel de Aralar



Altura máxima: 787,5 mts.    Altura mínima: 430 mts.  
 Desnivel acumulado: 364,3 mts.    Distancia total: 7,41 km.  
 % Medio 5,25%    Alto de Zuarrarrate por el lado de Madoz.





Altura máxima: 1220.1 mts.    Altura mínima: 551.6 mts.

Desnivel acumulado: 706.8 mts.    Distancia total: 16.04 km.

% Medio 5,41%    Alto de San Migue de Aralar por el lado de Baráibar.

