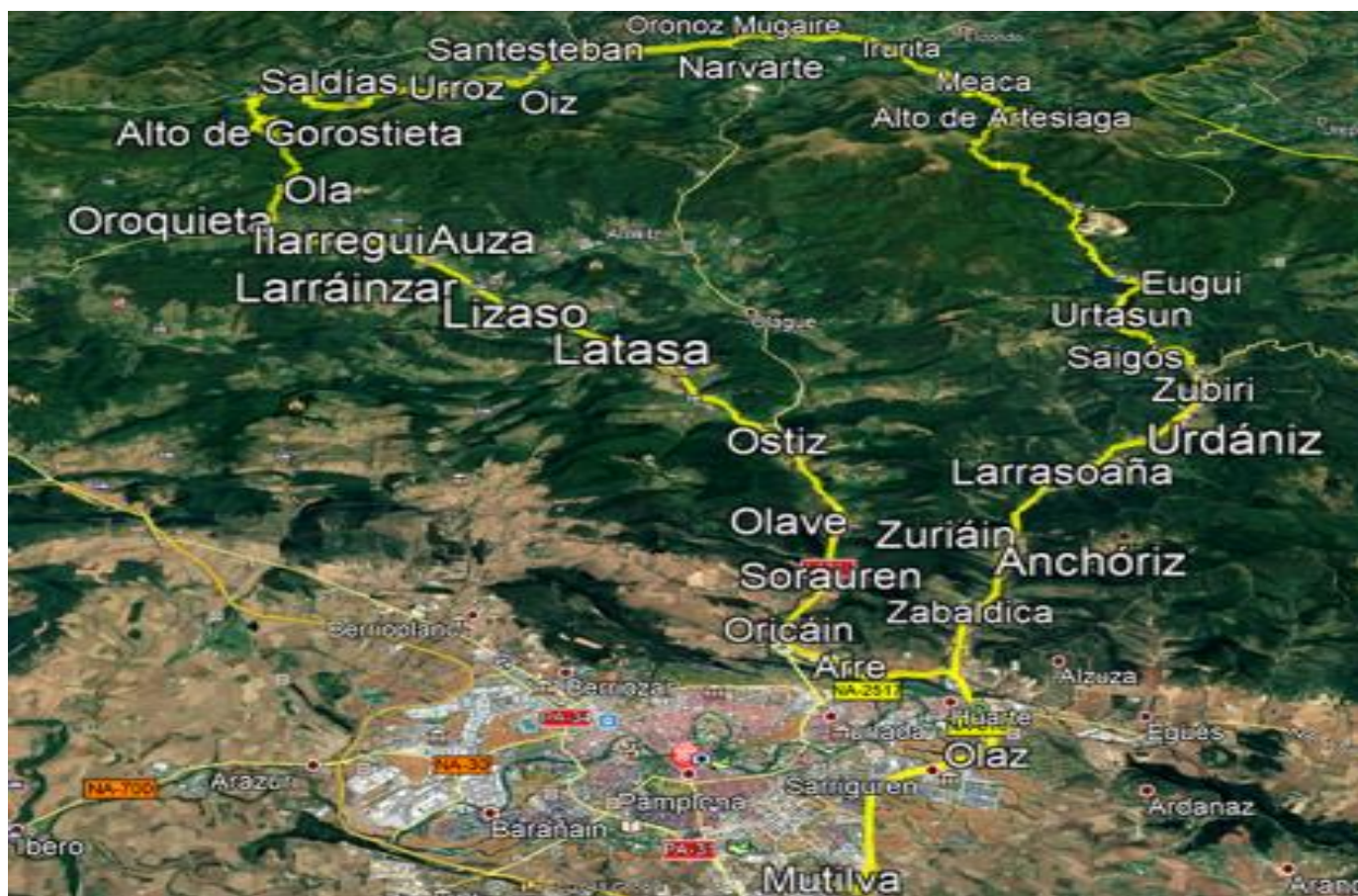




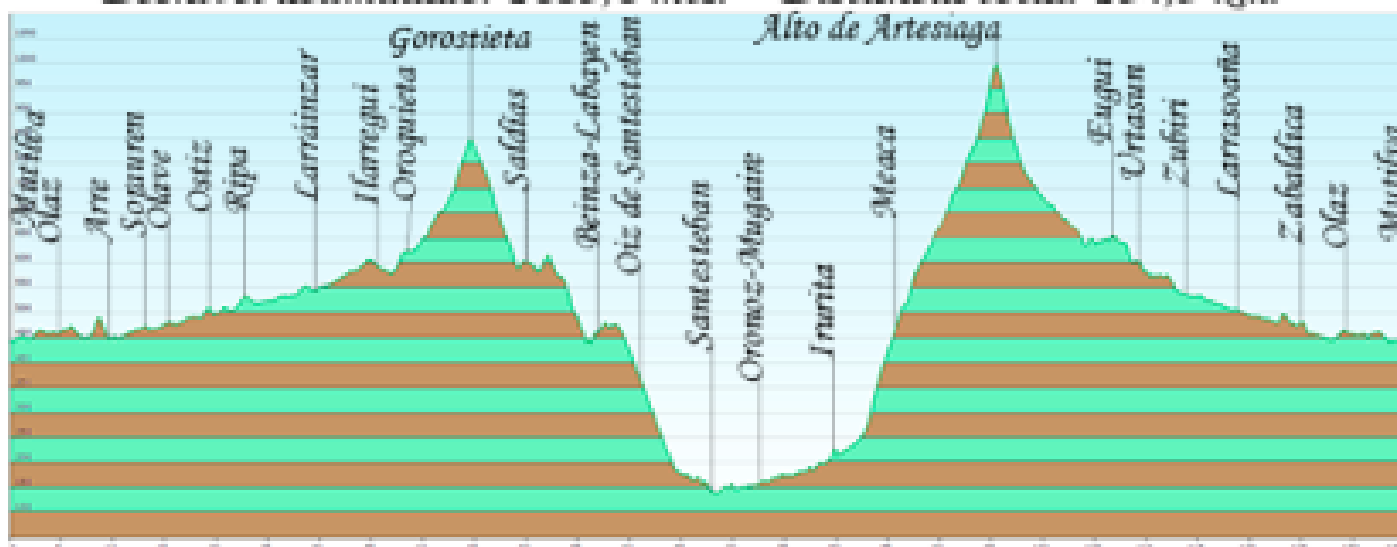
Total Km 134,9
 Desnivel 555
 Pendiente media 0,4114159
 Coeficiente 118,56547

Distancia				Carretera	Recorrido	%	Kmh		
Falta	Total	Parcial	Altitud				28	24	20
134,9	0	0	443	CRTA. Local	Salida de Mutilva por CRTA. Local	0,594	7.00.00	7.00.00	7.00.00
133,6	1,347	1,347	451	PA 30	Cruce CRTA. Local con PA 30 de frente	0,366	7.02.53	7.03.22	7.04.02
129,7	5,176	3,829	465	PA 30	Olave	-0,36	7.11.05	7.12.56	7.15.32
125,3	9,646	4,47	449	NA 2517	Cruce PA 30 con NA 2517 derecha	1,695	7.20.40	7.24.07	7.28.56
125,2	9,705	0,059	450	NA 2517	Arre	0,386	7.20.48	7.24.16	7.29.07
123,9	11	1,295	455	N 121 A	Cruce NA 2517 con N 121 A derecha	0,926	7.23.34	7.27.30	7.33.00
123,4	11,54	0,54	460	N 121 A	Oricáin	0,745	7.24.44	7.28.51	7.34.37
121,8	13,15	1,61	472	N 121 A	Sorauren	0,145	7.28.11	7.32.52	7.39.27
116,2	18,66	5,51	480	N 121 A	Olave	-2,25	7.39.59	7.46.39	7.55.59
116,6	18,26	-0,4	489	NA 8109	Cruce N 121 A con NA 8109 derecha	2,184	7.39.08	7.45.39	7.54.47
115,8	19,13	0,87	508	NA 8109	Ostiz	1,667	7.41.00	7.47.49	7.57.23
115,7	19,19	0,06	509	NA 4240	Cruce NA 8109 con NA 4240 izquierda	-2	7.41.07	7.47.58	7.57.34
115,1	19,84	0,65	496	NA 411	Cruce NA 4240 con NA 411 izquierda	1,221	7.42.31	7.49.36	7.59.31
112	22,87	3,03	533	NA 411	Ripa	-0,59	7.49.00	7.57.10	8.08.37
110,2	24,74	1,87	522	NA 411	Latasa de Odieta	0,737	7.53.01	8.01.51	8.14.13
106,4	28,54	3,8	550	NA 411	Lizaso	0,065	8.01.09	8.11.21	8.25.37
104,8	30,07	1,53	551	NA 411	Larraínzar	0,939	8.04.26	8.15.10	8.30.13
103	31,88	1,81	568	NA 411	Auza	1,284	8.08.19	8.19.42	8.35.38
100,1	34,84	2,96	606	NA 411	Ilarregui	-1,47	8.14.39	8.27.06	8.44.31
98,09	36,81	1,97	577	NA 4040	Cruce NA 411 con NA 4040 derecha	3,363	8.18.53	8.32.01	8.50.26
96,96	37,94	1,13	615	NA 4040	Oroquieta	1,64	8.21.18	8.34.51	8.53.49
95,07	39,83	1,89	646	NA 4040	Ola	4,277	8.25.21	8.39.34	8.59.29
90,37	44,53	4,7	847	NA 4040	Alto de Gorostieta	-4,13	8.35.25	8.51.19	9.13.35
84	50,9	6,37	584	NA 4040	Saldías	-10	8.49.04	9.07.15	9.32.42
83,99	50,91	0,01	583	NA 4114	Cruce NA 4040 con NA 4114 de frente	-2,23	8.49.06	9.07.17	9.32.44
79,16	55,74	4,83	443	NA 4114	Labayen	-1,93	8.59.27	9.19.21	9.47.13
78,3	56,6	0,86	456	NA 4114	Beinza	0,344	9.01.17	9.21.30	9.49.48
73,21	61,69	5,09	328	NA 4114	Urroz de Santesteban	-3,01	9.12.12	9.34.14	10.05.04
70,46	64,44	2,75	483	NA 4114	Oitz	-9,55	9.18.05	9.41.06	10.13.19
67,04	67,86	3,42	142	NA 4114	Santesteban	-0,11	9.25.25	9.49.39	10.23.35
66,87	68,03	0,17	140	NA 170	Cruce NA 4114 con NA 170 derecha	0,35	9.25.47	9.50.04	10.24.05
66,17	68,73	0,7	141	NA 1210	Cruce NA 170 con NA 1210 derecha	0,475	9.27.17	9.51.50	10.26.11
63,16	71,74	3,01	153	NA 1210	Narbarte	0,452	9.33.44	9.59.21	10.35.13
61,75	73,15	1,41	162	NA 8303	Cruce NA 1210 con NA 8303 de frente	0,585	9.36.45	10.02.53	10.39.27
61,61	73,29	0,14	160	NA 8303	Ornoz Mugaire	0,721	9.37.03	10.03.13	10.39.52
59,7	75,2	1,91	174	N 121 B	Cruce NA 8303 con N 121 B izquierda	0,446	9.41.09	10.08.00	10.45.36
57,45	77,45	2,25	190	N 121 B	Alto de Madeira	-0,91	9.45.58	10.13.38	10.52.21
57,01	77,89	0,44	186	NA 8307	Cruce N 121 B con NA 8307 derecha	1,647	9.46.54	10.14.44	10.53.40
55,31	79,59	1,7	214	NA 8307	Irurita	6,875	9.50.33	10.18.59	10.58.46
55,15	79,75	0,16	225	NA 2540	Cruce NA 8307 con NA 2540 derecha	-3,94	9.50.54	10.19.23	10.59.15
54,82	80,08	0,33	212	NA 1740	Cruce NA 2540 con NA 1740 izquierda	4,537	9.51.36	10.20.12	11.00.14
48,01	86,89	6,81	521	NA 1740	Maca	5,553	10.06.12	10.37.14	11.20.40
39,42	95,48	8,59	998	NA 1740	Alto de Artesiaga	-4,79	10.24.36	10.58.42	11.46.26
32,9	102	6,52	686	NA 138	Cruce NA 1740 con NA 138 derecha	-0,76	10.38.34	11.15.00	12.06.00
28,3	106,6	4,6	651	NA 138	Eugui	-1,07	10.48.26	11.26.30	12.19.48
26,8	108,1	1,5	635	NA 138	Tunel sin luz	-3	10.51.39	11.30.15	12.24.18
25,8	109,1	1	605	NA 138	Urtasun	-1,32	10.53.47	11.32.45	12.27.18
22,4	112,5	3,4	560	NA 138	Saigós	-2,22	11.01.04	11.41.15	12.37.30
21,5	113,4	0,9	540	NA 138	Zubiri	-2	11.03.00	11.43.30	12.40.12
21,4	113,5	0,1	538	NA 135	Cruce NA 138 con NA 135 derecha	-0,63	11.03.13	11.43.45	12.40.30
18,4	116,5	3	519	NA 135	Urdániz	-0,68	11.09.39	11.51.15	12.49.30
16,5	118,4	1,9	506	NA 135	Larrasoña	-0,59	11.13.43	11.56.00	12.55.12
12,8	122,1	3,7	484	NA 135	Zuriáin	1,083	11.21.39	12.05.15	13.06.18
11,6	123,3	1,2	497	NA 135	Anchóriz	-0,83	11.24.13	12.08.15	13.09.54
9,8	125,1	1,8	482	NA 135	Zabaldica	-1,45	11.28.04	12.12.45	13.15.18
7,6	127,3	2,2	450	PA 30	Cruce NA 135 con PA 30 de frente	0,467	11.32.47	12.18.15	13.21.54
6,1	128,8	1,5	457	PA 30	Olaz	-0,36	11.36.00	12.22.00	13.26.24
1,4	133,5	4,7	440	CRTA. Local	Cruce PA 30 con CRTA. Local izquierda	-0,21	11.46.04	12.33.45	13.40.30
0	134,9	1,4	437	CRTA. Local	Mutilva	0,324	11.49.04	12.37.15	13.44.42

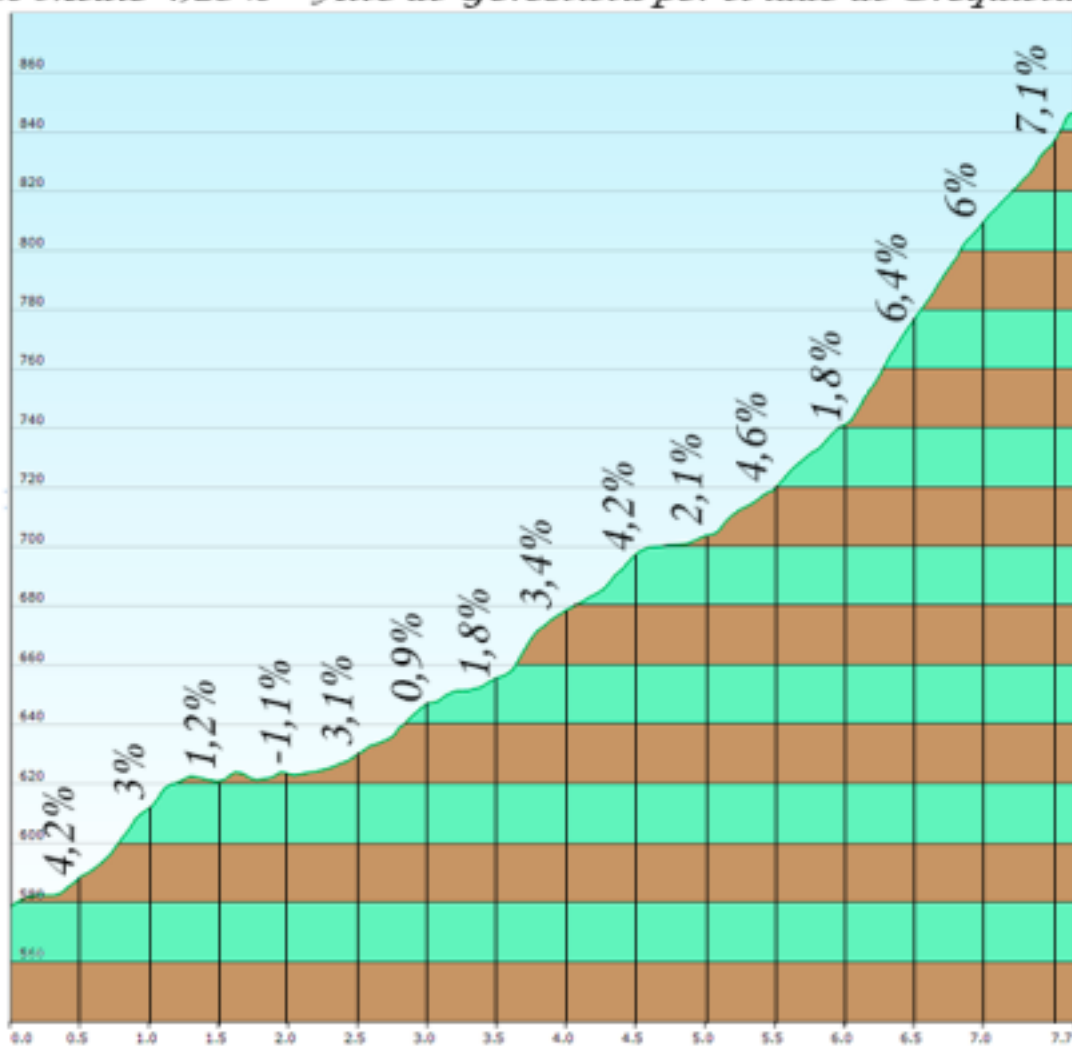




Altura máxima: 998 mts. Altura mínima: 137,3 mts.
 Desnivel acumulado: 1655,6 mts. Distancia total: 134,9 km.



Altura máxima: 846,6 mts. Altura mínima: 578,5 mts.
 Desnivel acumulado: 268,9 mts. Distancia total: 7,67 km.
 % Medio 4,25% Alto de Gorostieta por el lado de Oroquieta





*Altura máxima: 998 mts. Altura mínima: 212,9 mts.
Desnivel acumulado: 782,5 mts. Distancia total: 15,36 km.
% Medio 5,31% Alto de Artesiaga por el lado de Irurita*

