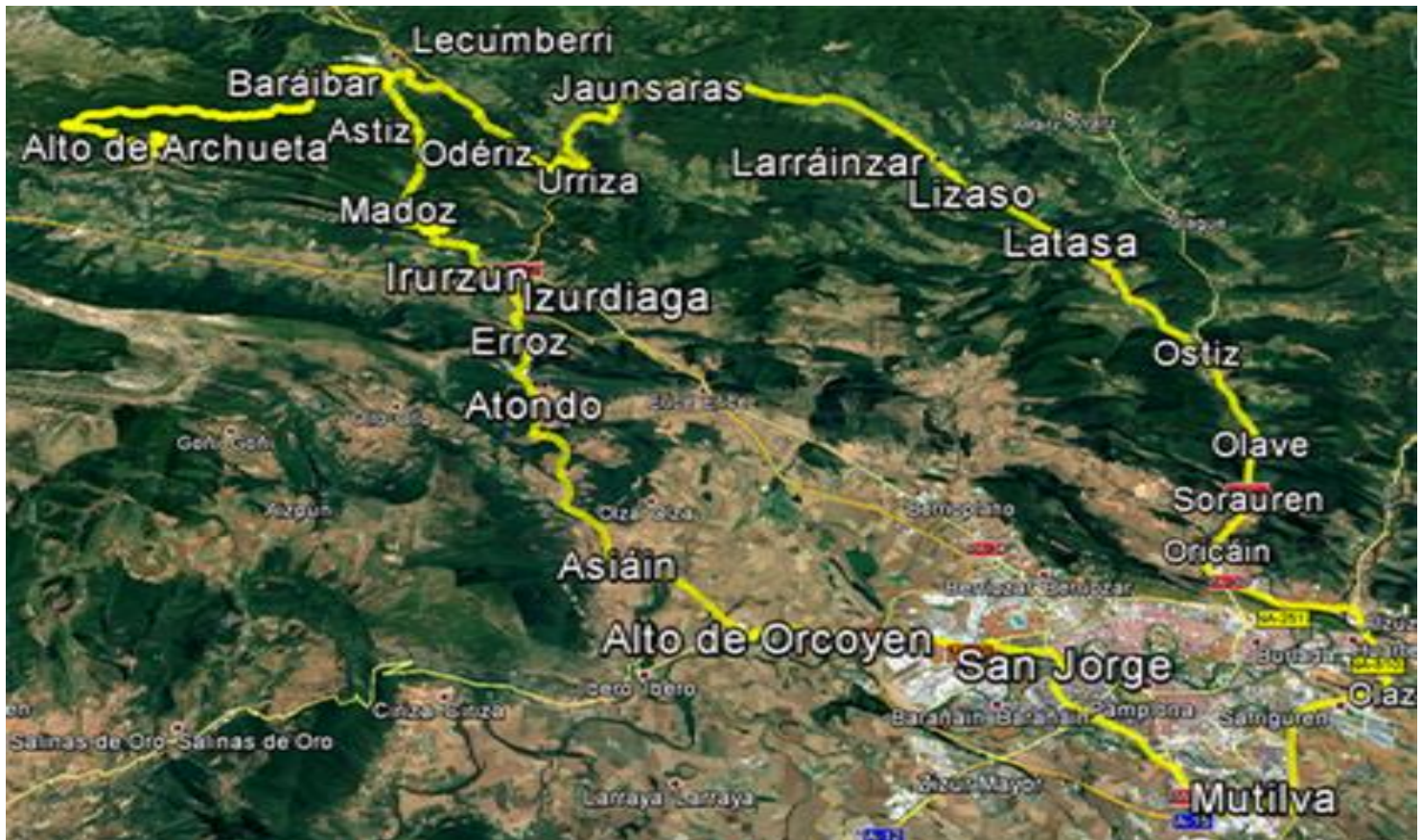




Total Km 135,6  
 Desnivel 901  
 Pendiente media 0,664454277  
 Coeficiente 111,9803032

Distancia				Carretera	Recorrido	%	Kmh		
Falta	Total	Parcial	Altitud				28	24	20
135,6	0	0	428	CRTA. Local	Salida de Mutilva por CRTA. Local	-0,24	7.00.00	7.00.00	7.00.00
133,9	1,659	1,659	424	PA 31	Cruce CRTA. Local con PA 31 derecha	-0,34	7.03.33	7.04.09	7.04.59
133,1	2,534	0,875	421	Avda. Navarra	Cruce PA 31 con Avda. Navarra derecha	-0,35	7.05.26	7.06.20	7.07.36
128,8	6,795	4,261	406	Avda. Navarra	San Jorge	-0,47	7.14.34	7.16.59	7.20.23
128,6	7,009	0,214	405	Avda. San Jorge	Cruce Avda. Navarra con Avda. San Jorge izquierda	-0,47	7.15.01	7.17.31	7.21.02
128	7,645	0,636	402	NA 700	Cruce Avda. San Jorge con NA 700 derecha	0,997	7.16.23	7.19.07	7.22.56
127,3	8,347	0,702	409	PA 30	Cruce NA 700 con PA 30 derecha	2,066	7.17.53	7.20.52	7.25.02
125,7	9,944	1,597	442	PA 30	Alto de Orcoyen	-6,14	7.21.19	7.24.52	7.29.50
125,2	10,4	0,456	414	NA 700	Cruce PA 30 con NA 700 izquierda	-2,19	7.22.17	7.26.00	7.31.12
124,2	11,36	0,96	393	NA 700	Arazuri	-0,04	7.24.21	7.28.24	7.34.05
122	13,63	2,27	392	NA 700	Ororbía	-3,14	7.29.12	7.34.04	7.40.53
121,6	13,98	0,35	381	NA 7010	Cruce NA 700 con NA 7010 derecha	0,196	7.29.57	7.34.57	7.41.56
118,1	17,55	3,57	388	NA 7010	Asiáin	0,65	7.37.36	7.43.52	7.52.39
111,6	24,01	6,46	430	NA 7010	Atondo	-0,62	7.51.27	8.00.01	8.12.02
109	26,6	2,59	414	NA 7010	Erroz	0,353	7.57.00	8.06.30	8.19.48
108,2	27,45	0,85	417	NA 7010	Izurdiaga	1,235	7.58.49	8.08.37	8.22.21
106,5	29,15	1,7	438	NA 7010	Irurzun	3,684	8.02.28	8.12.52	8.27.27
106,1	29,53	0,38	452	N 240 A	Cruce NA 7010 con N 240 A izquierda	-2,86	8.03.17	8.13.49	8.28.35
106	29,6	0,07	450	NA 2410	Cruce N 240 A con NA 2410 izquierda	-0,84	8.03.26	8.14.00	8.28.48
104,9	30,67	1,07	441	NA 7500	Cruce NA 2410 con NA 7500 derecha	4,765	8.05.43	8.16.40	8.32.01
98,55	37,05	6,38	745	NA 7500	Madoz	4,842	8.19.24	8.32.37	8.51.09
97,6	38	0,95	791	NA 7500	Alto de Zuarrarrate	-4,88	8.21.26	8.35.00	8.54.00
96,78	38,82	0,82	751	NA 7500	Odériz	-2,89	8.23.11	8.37.03	8.56.28
94,32	41,28	2,46	680	NA 7500	Astiz	-2,7	8.28.27	8.43.12	9.03.50
91,65	43,95	2,67	608	NA 7500	Alli	-5,05	8.34.11	8.49.52	9.11.51
90,54	45,06	1,11	552	NA 7510	Cruce NA7500 con NA 7510 izquierda	2,364	8.36.33	8.52.39	9.15.11
87,79	47,81	2,75	617	NA 7510	Baráibar	4,228	8.42.27	8.59.32	9.23.26
78,14	57,46	9,65	1.025	NA 7510	Casa Forestal	3,072	9.03.08	9.23.39	9.52.23
74,89	60,71	3,25	1.205	NA 7515	Cruce NA 7510 con NA 7515 izquierda	-2,65	9.10.06	9.31.47	10.02.08
73,52	62,08	1,37	1.329	NA 7515	Alto de Archueta	-4,76	9.13.02	9.35.12	10.06.14
72,15	63,45	1,37	1.212	NA 7510	Cruce NA 7515 con NA 7510 izquierda	-3,99	9.15.58	9.38.37	10.10.21
71,76	63,84	0,39	1.221	NA 7510	Alto de San Miguel de Aralar	-4,07	9.16.48	9.24.38	10.11.31
68,2	67,4	3,56	1.028	NA 7510	Casa Forestal	-4,25	9.24.26	9.33.32	10.22.12
58,82	76,78	9,38	629	NA 7510	Baráibar	-2,5	9.44.32	9.56.59	10.50.20
55,38	80,22	3,44	543	NA 7510	Lecumberri	0,87	9.51.54	10.05.35	11.00.40
55,15	80,45	0,23	545	NA 1300	Cruce NA 7510 con NA 1300 derecha	3,929	9.52.24	10.06.09	11.01.21
54,87	80,73	0,28	556	NA sin nombre	Cruce NA 1300 con NA sin nombre derecha	5,955	9.53.00	10.06.51	11.02.11
53,98	81,62	0,89	609	NA sin nombre	Muguero	1	9.54.54	10.09.05	11.04.52
53,88	81,72	0,1	610	NA7505	Cruce NA sin nombre con NA7505 de frente	-0,57	9.55.07	10.09.20	11.05.10
53,35	82,25	0,53	607	NA sin nombre	Cruce NA 7505 con NA sin nombre derecha	-4,83	9.56.15	10.10.39	11.06.45
52,77	82,83	0,58	579	NA 1300	Cruce NA sin nombre con NA 1300 de frente	-2,47	9.57.30	10.12.06	11.08.29
48,44	87,16	4,33	472	NA 1300	Urriza	-1,08	10.06.46	10.22.56	11.21.29
47,79	87,81	0,65	465	NA 411	Cruce NA 1300 con NA 411 izquierda	3,665	10.08.10	10.24.33	11.23.26
44,98	90,62	2,81	568	NA 411	Udave	-0,96	10.14.11	10.31.35	11.31.52
44,28	91,32	0,7	558	NA 411	Beramendi	0,172	10.15.41	10.33.19	11.33.58
40,7	94,9	3,58	527	NA 411	Jaunsaras	0,081	10.23.21	10.42.17	11.44.42
35	100,6	5,7	574	NA 411	Ilarregui	-1,13	10.35.34	10.56.32	12.01.48
32,1	103,5	2,9	534	NA 411	Auza	-0,48	10.41.47	11.03.47	12.10.30
30,2	105,4	1,9	520	NA 411	Larráinzar	-0,54	10.45.51	11.08.32	12.16.12
28,8	106,8	1,4	518	NA 411	Lizaso	-0,34	10.48.51	11.12.02	12.20.24
25	110,6	3,8	492	NA 411	Latasa	-0,48	10.57.00	11.21.32	12.31.48
23	112,6	2	498	NA 411	Ripa	-0,64	11.01.17	11.26.31	12.37.48
20	115,6	3	468	NA 411	Cruce NA 411 con NA 4240 derecha	1,429	11.07.43	11.34.01	12.46.48
19,4	116,2	0,6	475	NA 4240	Ostiz	-1,45	11.09.00	11.35.32	12.48.36
19,3	116,3	0,1	478	NA 8109	Cruce NA 4240 con NA 8109 derecha	-0,83	11.09.13	11.35.46	12.48.54
18,3	117,3	1	459	N 121 A	Cruce NA 8109 con N 121 A de frente	-0,45	11.11.21	11.38.16	12.51.54
15,8	119,8	2,5	449	N 121 A	Olave	-0,29	11.16.43	11.44.31	12.59.24
14,3	121,3	1,5	441	N 121 A	Sorauren	-0,44	11.19.56	11.48.16	13.03.54
12	123,6	2,3	438	N 121 A	Oricáin	0,25	11.24.51	11.54.02	13.10.48
10,7	124,9	1,3	425	PA 30	Cruce N 121 A con PA 30 derecha	2,636	11.27.39	11.57.17	13.14.42
10	125,6	0,7	443	PA 30	Alto de Arre	-0,07	11.29.09	11.59.01	13.16.48
8,5	127,1	1,5	483	PA 30	Alto de Miravalles	-0,58	11.32.21	12.02.46	13.21.18
6,1	129,5	2,4	455	PA 30	Olaz	0,351	11.37.30	12.08.47	13.28.30
1,4	134,2	4,7	437	CRTA. Local	Cruce PA 30 con CRTA. Local derecha	0,326	11.47.34	12.20.31	13.42.36
0	135,6	1,4	434	CRTA. Local	Mutilva	0,32	11.50.34	12.24.03	13.46.48

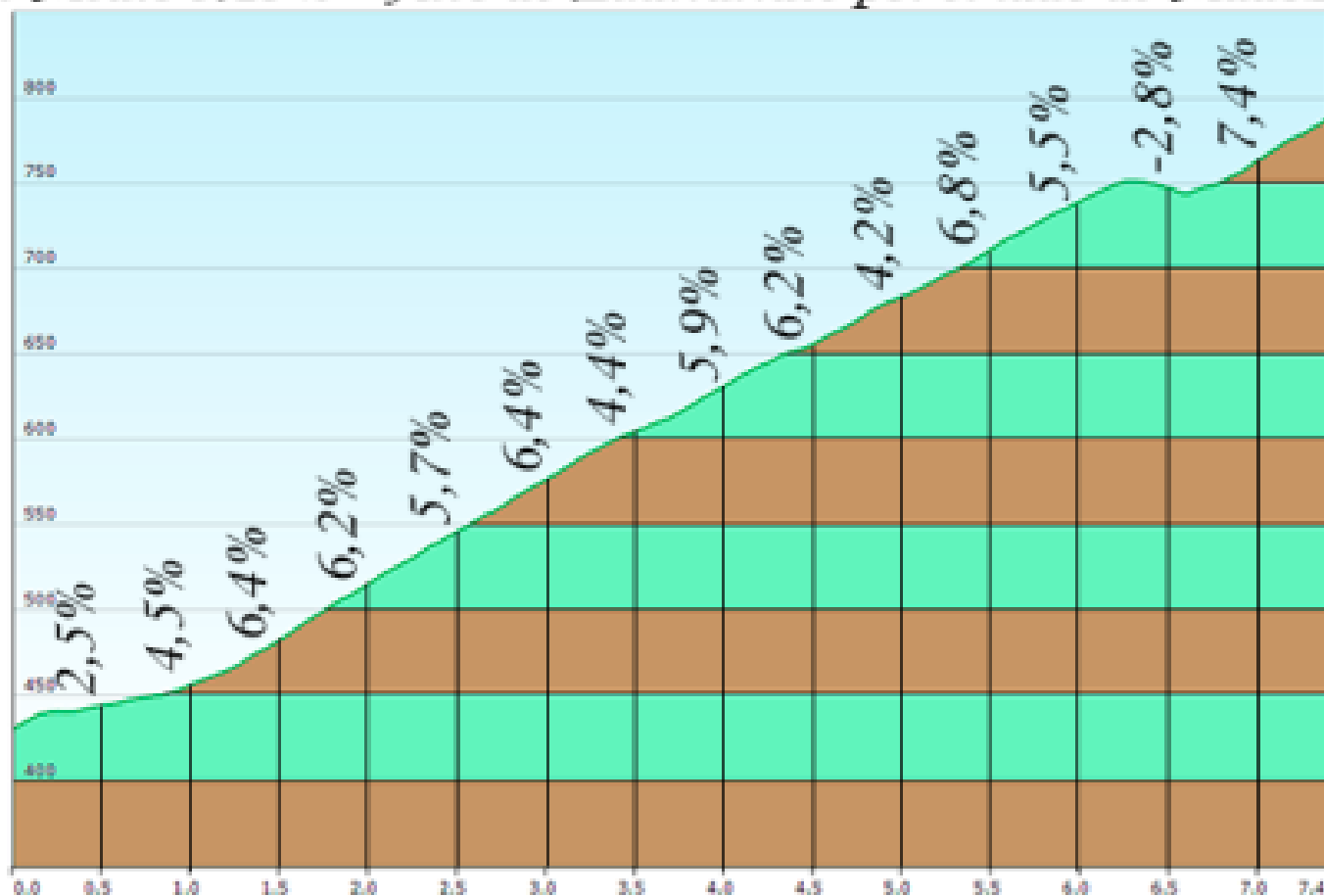




Altura máxima: 1329,4 mts.    Altura mínima: 351,5 mts.  
 Desnivel acumulado: 1949,2 mts.    Distancia total: 135,6 km.

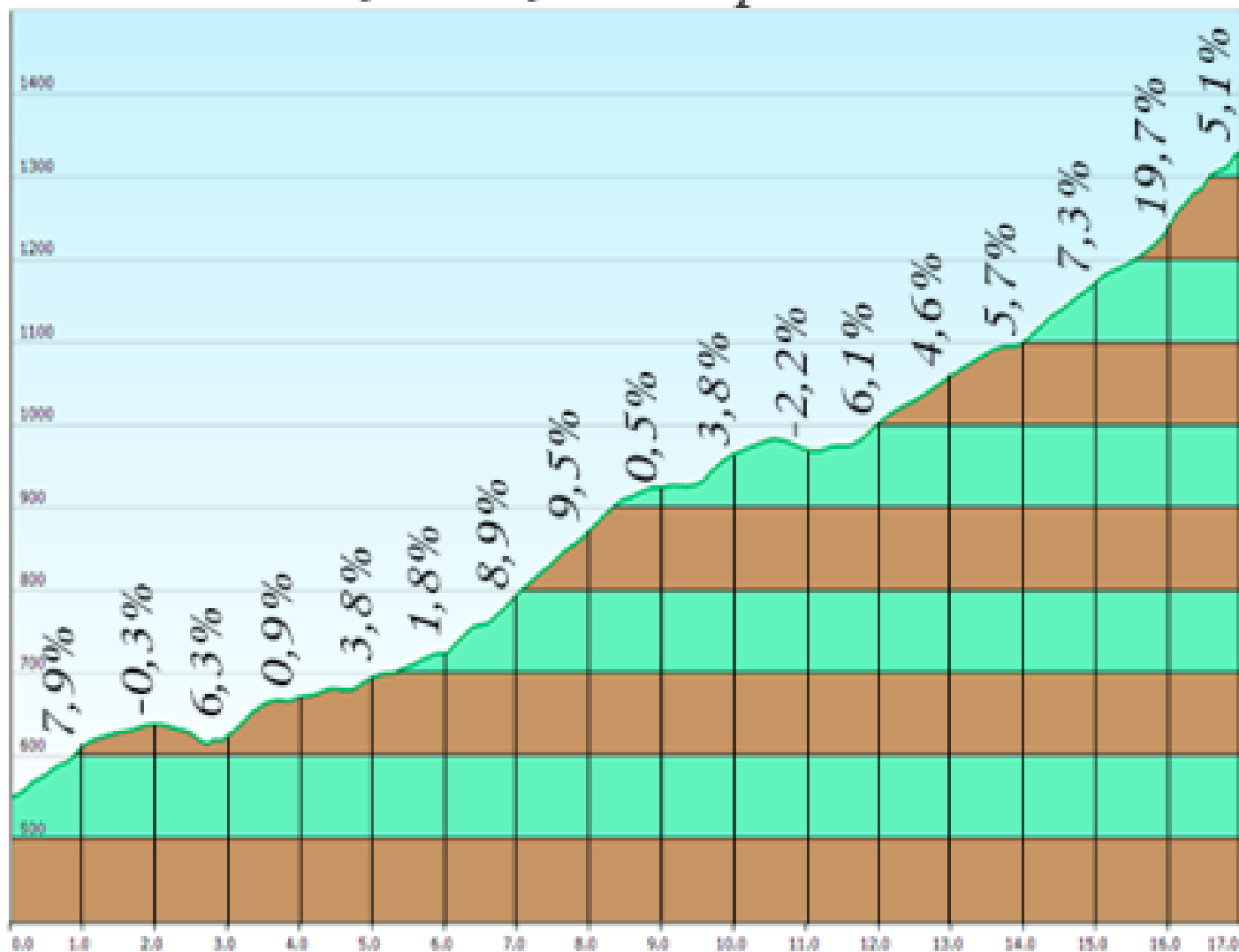


Altura máxima: 787,5 mts.    Altura mínima: 430 mts.  
 Desnivel acumulado: 364,3 mts.    Distancia total: 7,41 km.  
 % Medio 5,25%    Alto de Zuarrarrate por el lado de Madoz.





Altura máxima: 1329,1 mts.    Altura mínima: 551,6 mts.  
Desnivel acumulado: 818,8 mts.    Distancia total: 17,02 km.  
% Medio 5,81%    Alto de Archueta por el lado de Baráibar.





Altura máxima: 1220.1 mts.    Altura mínima: 551.6 mts.

Desnivel acumulado: 706,8 mts.    Distancia total: 16.04 km.

% Medio 5,41%    Alto de San Migue de Aralar por el lado de Barañibar.

