

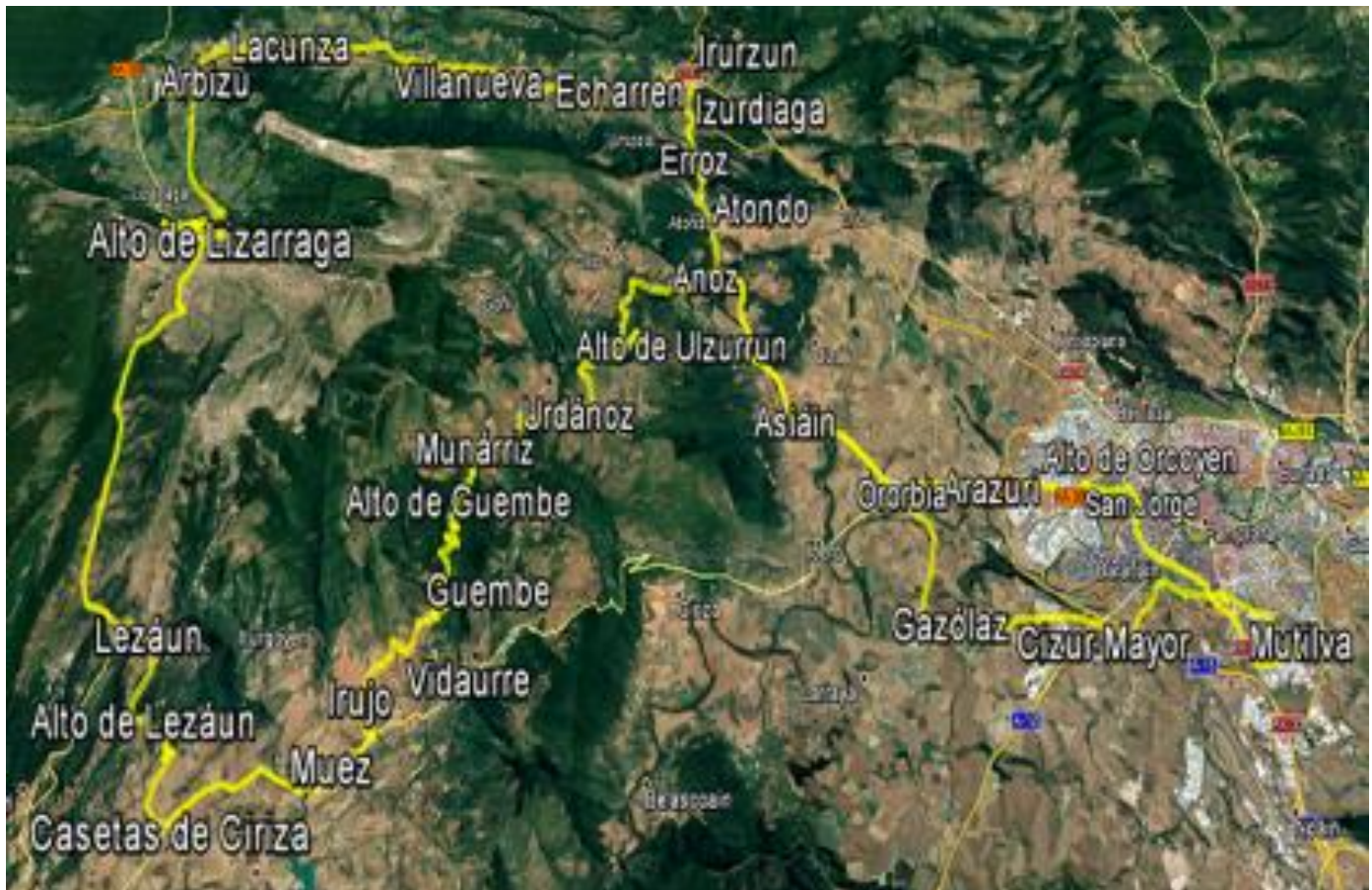


Total Km 137  
 Desnivel 593  
 Pendiente media 0,432846715  
 Coeficiente 115,066288

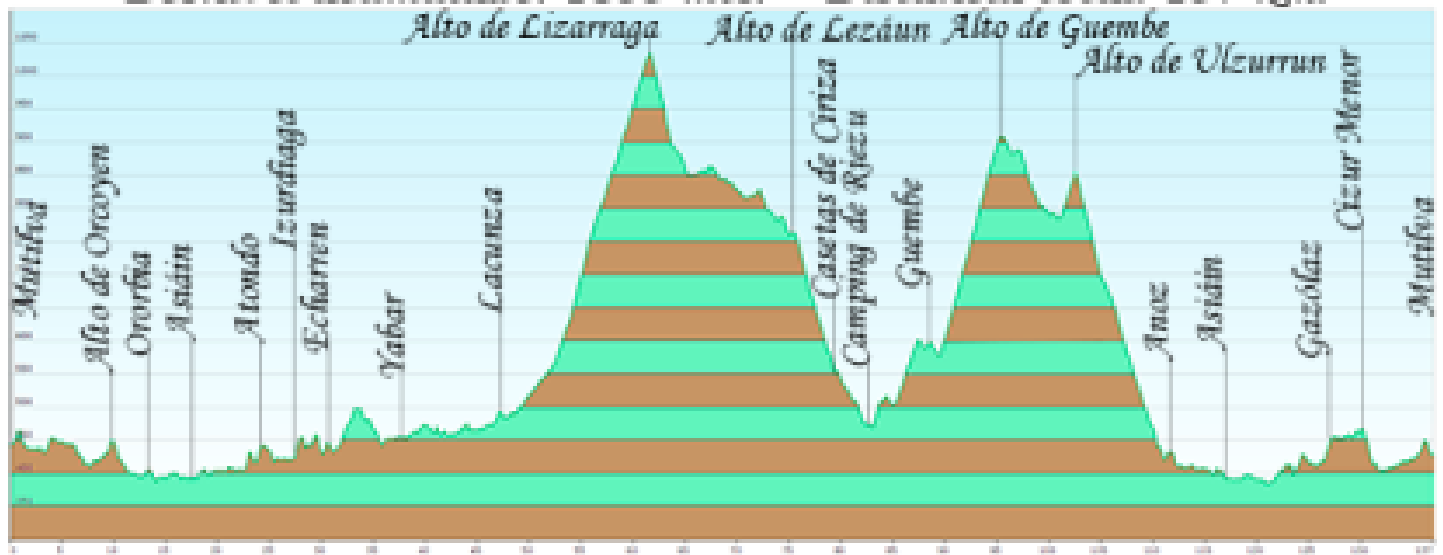
Distancia				Carretera	Recorrido	%	Kmh		
Falta	Total	Parcial	Altitud				28	24	20
137	0	0	441	CRTA. Local	Salida de Mutilva por CRTA. Local	-0,24	7.00.00	7.00.00	7.00.00
135,4	1,65	1,65	437	PA 31	Cruce CRTA. Local con PA 31 derecha	-0,24	7.03.32	7.04.08	7.04.57
134,5	2,486	0,836	435	Avda. Navarra	Cruce PA 31 con Avda. Navarra derecha	-0,23	7.05.20	7.06.13	7.07.27
130,2	6,765	4,279	425	Avda. Navarra	San Jorge	-2,56	7.14.30	7.16.55	7.20.18
130	6,999	0,234	419	Avda. San Jorge	Cruce Avda. Navarra con Avda. San Jorge izquierda	-1,49	7.15.00	7.17.30	7.21.00
129,4	7,604	0,605	410	NA 700	Cruce Avda. San Jorge con NA 700 derecha	1,13	7.16.18	7.19.01	7.22.49
128,7	8,312	0,708	418	PA 30	Cruce NA 700 con PA 30 izquierda	1,904	7.17.49	7.20.47	7.24.56
127,1	9,888	1,576	448	PA 30	Alto de Orcoyen	-5,28	7.21.11	7.24.43	7.29.40
126,6	10,38	0,492	422	NA 700	Cruce PA 30 con NA 700 izquierda	-2,17	7.22.15	7.25.57	7.31.08
125,7	11,3	0,92	402	NA 700	Arazuri	-0,04	7.24.13	7.28.15	7.33.54
123,4	13,58	2,28	401	NA 700	Orobia	-3,61	7.29.06	7.33.57	7.40.44
123,1	13,94	0,36	388	NA 7010	Cruce NA 700 con NA 7010 derecha	0,139	7.29.52	7.34.51	7.41.49
119,5	17,54	3,6	393	NA 7010	Asiáin	0,579	7.37.35	7.43.51	7.52.37
113,1	23,93	6,39	430	NA 7010	Atondo	-0,34	7.51.17	7.59.49	8.11.47
110,5	26,54	2,61	421	NA 7010	Erroz	0,119	7.56.52	8.06.21	8.19.37
109,6	27,38	0,84	422	NA 7010	Izurdiaga	1,613	7.58.40	8.08.27	8.22.08
107,8	29,24	1,86	452	NA 7010	Irurzun	1,6	8.02.39	8.13.06	8.27.43
107,5	29,49	0,25	456	N 240 A	Cruce NA 7010 con N 240 A izquierda	-5	8.03.12	8.13.44	8.28.28
107,5	29,55	0,06	453	NA 2410	Cruce N 240 A con NA 2410 izquierda	0,041	8.03.19	8.13.53	8.28.39
105	31,98	2,43	454	NA 2410	Echarren	-0,15	8.08.32	8.19.57	8.35.56
103	34,04	2,06	482	NA 2410	Zuazu	-0,77	8.12.57	8.25.06	8.42.07
101	35,99	1,95	448	NA 2410	Villanueva de Araquil	0,127	8.17.07	8.29.59	8.47.58
99,08	37,92	1,93	452	NA 2410	Yábar	0,427	8.21.15	8.34.48	8.53.46
94,69	42,31	4,39	456	NA 2410	Huarte Araquil	0,55	8.30.40	8.45.47	9.06.56
89,94	47,06	4,75	491	NA 2410	Lacunza	-0,2	8.40.51	8.57.39	9.21.11
88,69	48,31	1,25	489	NA 2410	Arbizu	-0,37	8.43.31	9.00.47	9.24.56
88,42	48,58	0,27	488	NA 7100	Cruce NA 2410 con NA 7100 izquierda	3,584	8.44.06	9.01.27	9.25.44
81,36	55,64	7,06	741	NA 120	Cruce NA 7100 con NA 120 izquierda	4,941	8.59.14	9.19.06	9.46.55
81,29	55,71	0,07	748	NA 120	Fuente de agua potable	0,455	8.59.23	9.19.17	9.47.08
75,52	61,48	5,77	1.031	NA 120	Tunel largo sin luz	-2,02	9.11.45	9.33.42	10.04.26
75,43	61,57	0,09	1.034	NA 120	Alto de Lizarraga	-2,41	9.11.56	9.33.56	10.04.43
64,79	72,21	10,64	823	NA 7330	Cruce NA 123 con NA 7330 izquierda	-3,74	9.34.44	10.00.32	10.36.38
63,55	73,45	1,24	789	NA 7330	Lezaun	-4,04	9.37.24	10.03.38	10.40.21
61,58	75,42	1,97	763	NA 7330	Alto de Lezaun	-4,29	9.41.37	10.08.33	10.46.16
59,55	77,45	2,03	652	NA 7330	Arizaleta	-2,31	9.45.58	10.13.38	10.52.21
57,74	79,26	1,81	559	NA 7330	Casetas de Ciriza	-0,87	9.49.51	10.18.09	10.57.47
57,68	79,32	0,06	552	NA 700	Cruce NA 7330 con NA 700 izquierda	0,153	9.49.58	10.18.18	10.57.58
54,96	82,04	2,72	479	NA 700	Camping de Riezu	1,823	9.55.48	10.25.06	11.06.07
53,28	83,72	1,68	507	NA 700	Muez	1,27	9.59.24	10.29.18	11.11.10
51,67	85,33	1,61	506	NA 7020	Cruce NA 700 con NA 7020 izquierda	4,034	10.02.51	10.33.20	11.15.59
50,5	86,5	1,17	563	NA 7020	Irujo	3,166	10.05.21	10.36.15	11.19.30
48,65	88,35	1,85	594	NA 7020	Vidaurre	1,961	10.09.19	10.40.53	11.25.03
47,69	89,31	0,96	578	NA 7020	Guembe	1,863	10.11.23	10.43.17	11.27.56
41,78	95,22	5,91	905	NA 7020	Alto de Guembe	-0,67	10.24.03	10.58.03	11.45.40
40,36	96,64	1,42	884	NA 7020	Munárriz	-3,06	10.27.05	11.01.36	11.49.55
37,94	99,06	2,42	804	NA 7020	Urdánoz	-2,92	10.32.16	11.07.39	11.57.11
35,4	101,6	2,54	807	NA 7020	Azanza	-2,71	10.37.43	11.14.00	12.04.48
34,5	102,5	0,9	856	NA 7020	Alto de Ulzurrun	-2,58	10.39.39	11.16.15	12.07.30
25,5	111,5	9	430	NA 7020	Anoz	-0,02	10.58.56	11.38.45	12.34.30
25,1	111,9	0,4	429	NA 7010	Cruce NA 7020 con NA 7010 derecha	0,027	10.59.47	11.39.45	12.35.42
20,2	116,8	4,9	395	NA 7010	Asiáin	0,532	11.10.17	11.52.00	12.50.24
16,4	120,6	3,8	389	NA 7010	Orobia	0,808	11.18.26	12.01.30	13.01.48
12,4	124,6	4	427	NA 7015	Cruce NA 7010 con NA 7015 izquierda	0,587	11.27.00	12.11.30	13.13.48
10,2	126,8	2,2	433	NA 7015	Gazólaz	1	11.31.43	12.17.00	13.20.24
9,3	127,7	0,9	453	NA 7015	Cizur Mayor	0,111	11.33.39	12.19.15	13.23.06
8,6	128,4	0,7	452	NA 8108	Cruce NA 7015 con NA 8108 de frente	-1,37	11.35.09	12.21.00	13.25.12
7,8	129,2	0,8	454	NA 6053	Cruce NA 8108 con NA 6053 de frente	-1,65	11.36.51	12.23.00	13.27.36
7,5	129,5	0,3	460	NA 6053	Cizur Menor	-1,02	11.37.30	12.23.45	13.28.30
6,6	130,4	0,9	456	NA 6000	Cruce NA 6053 con NA 6000 izquierda	-1	11.39.26	12.26.00	13.31.12
5,9	131,1	0,7	415	NA 7027	Cruce NA 6000 con NA 7027 de frente	0,171	11.40.56	12.27.45	13.33.18
4,7	132,3	1,2	403	CRTA. Univ	Cruce NA 7027 con CRTA. Univ derecha	1,179	11.43.30	12.30.45	13.36.54
3,2	133,8	1,5	416	CRTA. Local	Cruce CRTA. Univ con CRTA. Local derecha	0,313	11.46.43	12.34.30	13.41.24
2,8	134,2	0,4	418	CRTA. Local	El Sada	0,311	11.47.34	12.35.30	13.42.36
1,8	135,2	1	422	NA 2310	Cruce CRTA. Local con NA 2310 derecha	0,312	11.49.43	12.38.00	13.45.36
0,8	136,2	1	449	CRTA. Local	Cruce NA 2310 con CRTA. Local izquierda	0,33	11.51.51	12.40.30	13.48.36
0	137	0,8	426	CRTA. Local	Mutilva	0,311	11.53.34	12.42.30	13.51.00



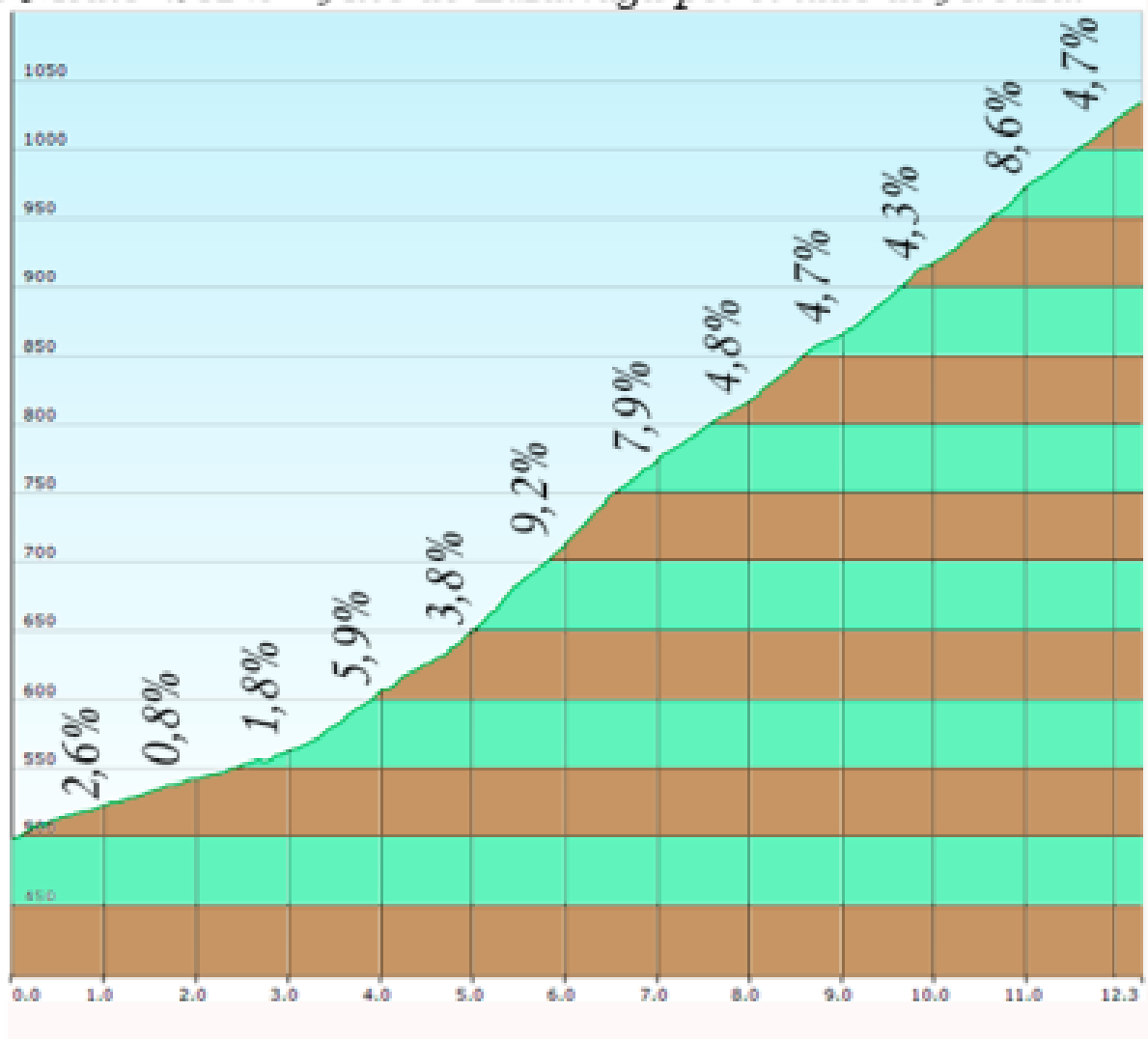




Altura máxima: 1034 mts. Altura mínima: 353,6 mts.  
 Desnivel acumulado: 1533 mts. Distancia total: 137 km.

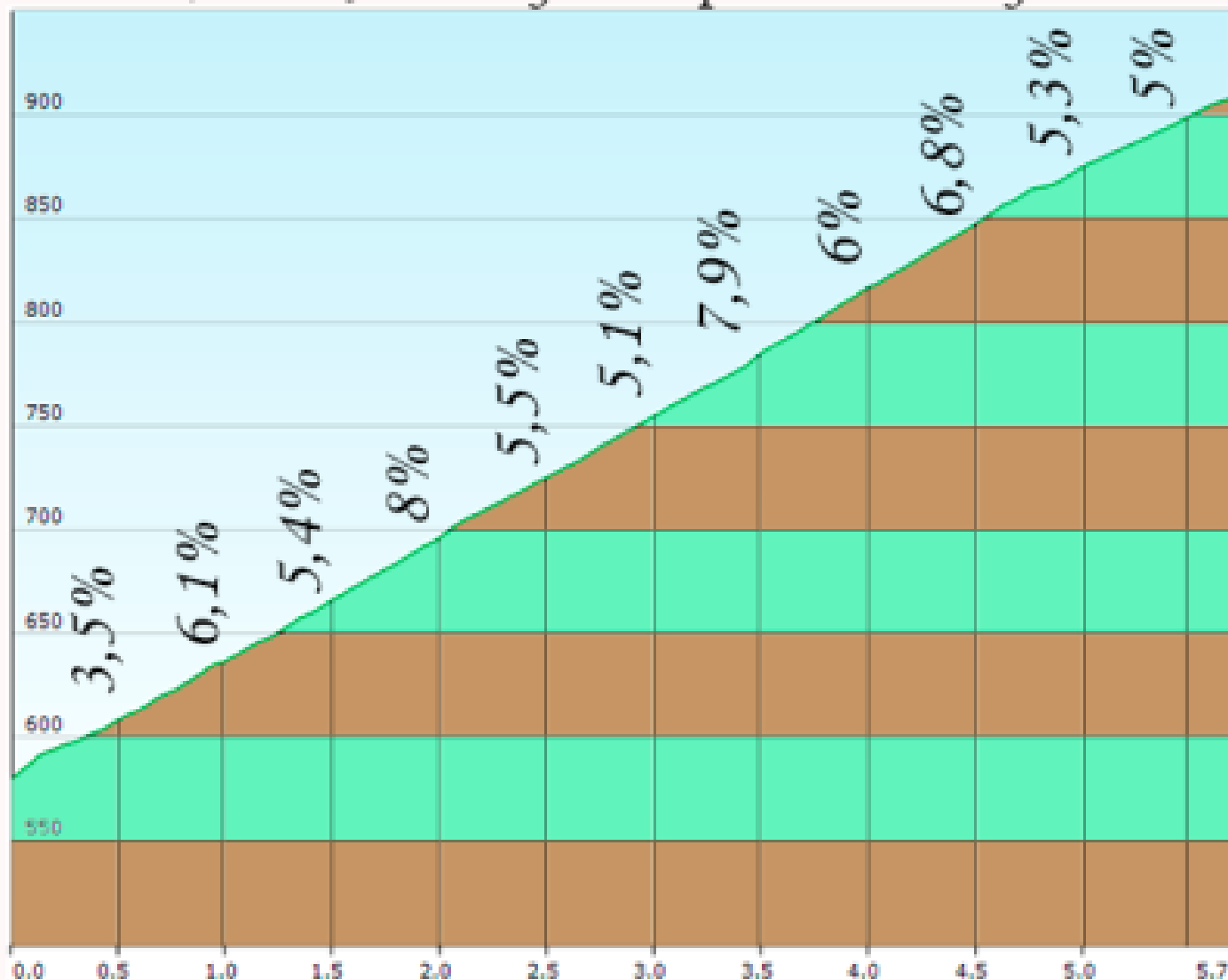


Altura máxima: 1034 mts. Altura mínima: 499 mts.  
 Desnivel acumulado: 533,3 mts. Distancia total: 12,358 km.  
 % Medio 4,62% Alto de Lizarraga por el lado de Arbizu.





*Altura máxima: 907,7 mts.    Altura mínima: 579,9 mts.  
Desnivel acumulado: 327,8 mts.    Distancia total: 5,711 km.  
% Medio 5,74%    Alto de Guembe por el lado de Guembe.*







Altura máxima: 856 mts.    Altura mínima: 786,8 mts.  
Desnivel acumulado: 69,2 mts.    Distancia total: 1,41 km.  
% Medio 4,91%    Alto de Ulzurrun por el lado de Azanza.

